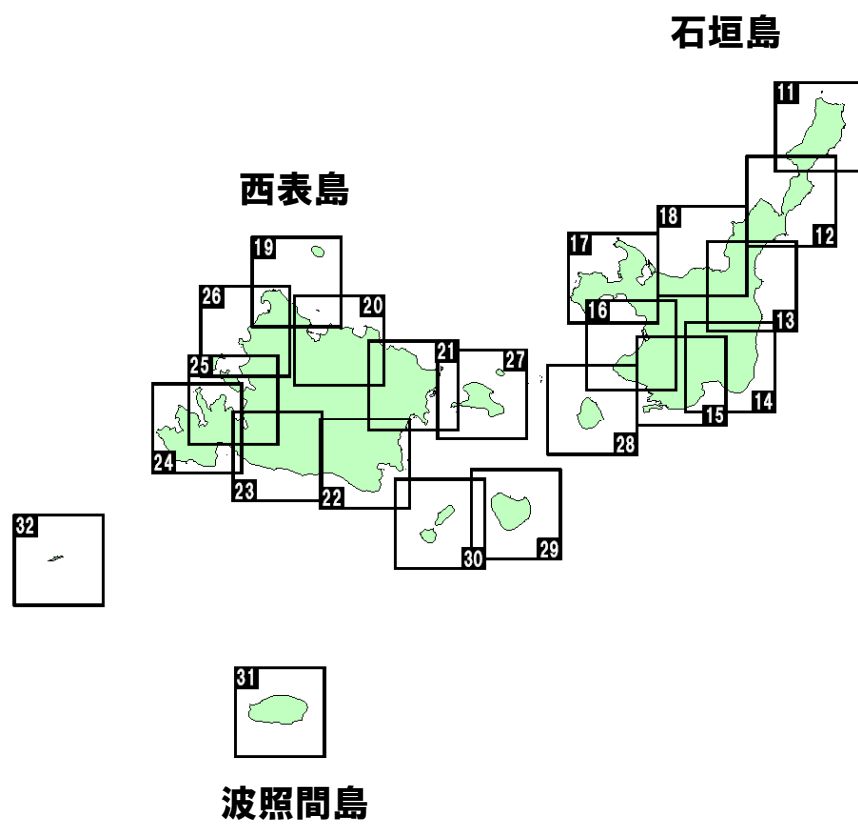
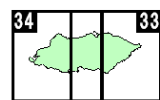


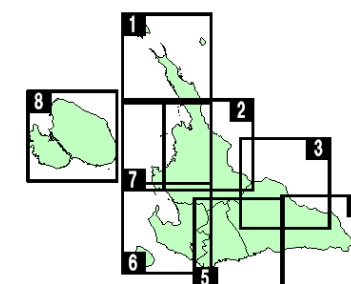
宮古・八重山諸島沿岸域 津波浸水予測図 市町村別図 図郭配置図

No.	図面名	図面番号
1	宮古島市 (1/8)	MY-市-1
2	宮古島市 (2/8)	MY-市-2
3	宮古島市 (3/8)	MY-市-3
4	宮古島市 (4/8)	MY-市-4
5	宮古島市 (5/8)	MY-市-5
6	宮古島市 (6/8)	MY-市-6
7	宮古島市 (7/8)	MY-市-7
8	宮古島市 (8/8)	MY-市-8
9	多良間村 (1/2)	MY-市-9
10	多良間村 (2/2)	MY-市-10
11	石垣市 (1/8)	MY-市-11
12	石垣市 (2/8)	MY-市-12
13	石垣市 (3/8)	MY-市-13
14	石垣市 (4/8)	MY-市-14
15	石垣市 (5/8)	MY-市-15
16	石垣市 (6/8)	MY-市-16
17	石垣市 (7/8)	MY-市-17
18	石垣市 (8/8)	MY-市-18
19	竹富町 (1/14)	MY-市-19
20	竹富町 (2/14)	MY-市-20
21	竹富町 (3/14)	MY-市-21
22	竹富町 (4/14)	MY-市-22
23	竹富町 (5/14)	MY-市-23
24	竹富町 (6/14)	MY-市-24
25	竹富町 (7/14)	MY-市-25
26	竹富町 (8/14)	MY-市-26
27	竹富町 (9/14)	MY-市-27
28	竹富町 (10/14)	MY-市-28
29	竹富町 (11/14)	MY-市-29
30	竹富町 (12/14)	MY-市-30
31	竹富町 (13/14)	MY-市-31
32	竹富町 (14/14)	MY-市-32
33	与那国町 (1/2)	MY-市-33
34	与那国町 (2/2)	MY-市-34

与那国島



宮古島



多良間島