

海岸番号	市町村	海岸名	写 真		
43 10	伊江村 伊江島	西崎漁港西①			
			海岸全景①	海岸全景②	アクセス路 (陸側)
					
			海岸とごみの状況①	海岸とごみの状況②	海岸とごみの状況③
43 11	伊江村 伊江島	伊江島灯台南②			
			海岸全景①	海岸全景②	アクセス路 (陸側)
					
			海岸とごみの状況①	海岸とごみの状況②	海岸とごみの状況③
43 12	伊江村 伊江島	伊江島灯台南①	進入路消失の為調査不可		

図 5.2-31 伊江南部海岸一帯

海岸番号	市町村	海岸名	写 真		
43 13	伊江村 伊江島	フェリー発着所西			
			海岸全景①	海岸全景②	アクセス路 (陸側)
					
			海岸とごみの状況①	海岸とごみの状況②	海岸とごみの状況③

図 5.2-32 伊江南部海岸一帯













海岸番号	市町村	海岸名	写 真		
			海岸全景①	海岸全景②	アクセス路（陸側）
44 01	本部町 水納島	北岬西側①			
			海岸とごみの状況①	海岸とごみの状況②	海岸とごみの状況③
44 02	本部町 水納島	北岬西側②			
			海岸とごみの状況①	海岸とごみの状況②	海岸とごみの状況③
44 03	本部町 水納島	港西			
			海岸とごみの状況①	海岸とごみの状況②	海岸とごみの状況③
44 03	本部町 水納島	港西			
			海岸とごみの状況①	海岸とごみの状況②	海岸とごみの状況③

図 5.2-33 水納島海岸一帯



















海岸番号	市町村	海岸名	写 真		
44 04	本部町 水納島	港東			
			海岸全景①	海岸全景②	アクセス路 (陸側)
					
			海岸とごみの状況①	海岸とごみの状況②	海岸とごみの状況③
44 05	本部町 水納島	灯台下			
			海岸全景①	海岸全景②	アクセス路 (陸側)
					
			海岸とごみの状況①	海岸とごみの状況②	海岸とごみの状況③
44 06	本部町 水納島	南海岸①			
			海岸全景①	海岸全景②	アクセス路 (陸側)
					
			海岸とごみの状況①	海岸とごみの状況②	海岸とごみの状況③

図 5.2-34 水納島海岸一帯



















海岸番号	市町村	海岸名	写 真		
44 07	本部町 水納島	南海岸②			
			海岸全景①	海岸全景②	アクセス路 (陸側)
					
			海岸とごみの状況①	海岸とごみの状況②	海岸とごみの状況③
44 08	本部町 水納島	南岬先端			
			海岸全景①	海岸全景②	アクセス路 (陸側)
					
			海岸とごみの状況①	海岸とごみの状況②	海岸とごみの状況③
44 09	本部町 水納島	湾内			
			海岸全景①	海岸全景②	アクセス路 (陸側)
					
			海岸とごみの状況①	海岸とごみの状況②	海岸とごみの状況③

図 5.2-35 水納島海岸一帯

海岸番号	市町村	海岸名	写 真		
45 01	うるま市 津堅島	ヤジリ浜			
			海岸全景①	海岸全景②	アクセス路（陸側）
					
			海岸とごみの状況①	海岸とごみの状況②	海岸とごみの状況③
45 02	うるま市 津堅島	キガ浜			
			海岸全景①	海岸全景②	アクセス路（陸側）
					
			海岸とごみの状況①	海岸とごみの状況②	海岸とごみの状況③
45 03	うるま市 津堅島	アギ浜東			
			海岸全景①	海岸全景②	アクセス路（陸側）
					
			海岸とごみの状況①	海岸とごみの状況②	海岸とごみの状況③

図 5.2-36 津堅島海岸一帯

海岸番号	市町村	海岸名	写 真		
45 04	うるま市 津堅島	アギ浜			
			海岸全景①	海岸全景②	アクセス路 (陸側)
					
			海岸とごみの状況①	海岸とごみの状況②	海岸とごみの状況③
45 05	うるま市 津堅島	中城湾港			
			海岸全景①	海岸全景②	アクセス路 (陸側)
					
			海岸とごみの状況①	海岸とごみの状況②	海岸とごみの状況③
45 06	うるま市 津堅島	ニンギ浜			
			海岸全景①	海岸全景②	アクセス路 (陸側)
					
			海岸とごみの状況①	海岸とごみの状況②	海岸とごみの状況③

図 5.2-37 津堅島海岸一帯

海岸番号	市町村	海岸名	写 真		
45 07	うるま市 津堅島	トマイ浜			
			海岸全景①	海岸全景②	アクセス路 (陸側)
					
			海岸とごみの状況①	海岸とごみの状況②	海岸とごみの状況③

図 5.2-38 津堅島海岸一帯

海岸番号	市町村	海岸名	写 真		
46 01	南 城 市 久 高 島	カ ベ ー ル の 浜			
			海岸全景①	海岸全景②	アクセス路 (陸側)
			海岸とごみの状況①	海岸とごみの状況②	海岸とごみの状況③
46 02	南 城 市 久 高 島	う ば ー ま			
			海岸全景①	海岸全景②	アクセス路 (陸側)
			海岸とごみの状況①	海岸とごみの状況②	海岸とごみの状況③
46 03	南 城 市 久 高 島	伊 敷 浜			
			海岸全景①	海岸全景②	アクセス路 (陸側)
			海岸とごみの状況①	海岸とごみの状況②	海岸とごみの状況③

図 5.2-39 久高島海岸一帯

海岸番号	市町村	海岸名	写 真		
46 04	南 城 市	び ざ 浜 く た ち 浜			
			海岸全景①	海岸全景②	アクセス路 (陸側)
					
			海岸とごみの状況①	海岸とごみの状況②	海岸とごみの状況③
46 05	南 城 市	徳 仁 漁 港 南			
			海岸全景①	海岸全景②	アクセス路 (陸側)
					
			海岸とごみの状況①	海岸とごみの状況②	海岸とごみの状況③
46 06	南 城 市	徳 仁 漁 港 北			
			海岸全景①	海岸全景②	アクセス路 (陸側)
					
			海岸とごみの状況①	海岸とごみの状況②	海岸とごみの状況③

図 5.2-40 久高島海岸一帯













海岸番号	市町村	海岸名	写 真		
46 07	南 城 市 久 高 島	ヤ グ ル ガ ー			
			海岸全景①	海岸全景②	アクセス路 (陸側)
					
			海岸とごみの状況①	海岸とごみの状況②	海岸とごみの状況③
46 08	南 城 市 久 高 島	う が ん 浜		<div style="border: 1px solid black; padding: 5px; text-align: center;"> 入口に立入禁止の 看板があるため未調査 </div>	
46 09	南 城 市 久 高 島	う ち ば ー ま			
			海岸全景①	海岸全景②	アクセス路 (陸側)
					
			海岸とごみの状況①	海岸とごみの状況②	海岸とごみの状況③

図 5.2-41 久高島海岸一帯

海岸番号	市町村	海岸名	写 真		
46 10	南 城 市 久 高 島	シ マ ー シ 浜			
			海岸全景①	海岸全景②	アクセス路 (陸側)
					
			海岸とごみの状況①	海岸とごみの状況②	海岸とごみの状況③

図 5.2-42 久高島海岸一帯

海岸番号	市町村	海岸名	写 真		
47 01	栗国村 栗国島	厚砂			
			海岸全景①	海岸全景②	アクセス路 (陸側)
					
			海岸とごみの状況①	海岸とごみの状況②	海岸とごみの状況③
47 02	栗国村 栗国島	ウツパマ①			
			海岸全景①	海岸全景②	アクセス路 (陸側)
					
			海岸とごみの状況①	海岸とごみの状況②	海岸とごみの状況③
47 03	栗国村 栗国島	ウツパマ②			
			海岸全景①	海岸全景②	アクセス路 (陸側)
					
			海岸とごみの状況①	海岸とごみの状況②	海岸とごみの状況③

図 5.2-43 栗国島東部海岸一帯

海岸番号	市町村	海岸名	写 真		
47 04	栗国村 栗国島	ウーグ浜			
			海岸全景①	海岸全景②	アクセス路 (陸側)
					
			海岸とごみの状況①	海岸とごみの状況②	海岸とごみの状況③
47 05	栗国村 栗国島	ユカンシタ			
			海岸全景①	海岸全景②	アクセス路 (陸側)
					
			海岸とごみの状況①	海岸とごみの状況②	海岸とごみの状況③
47 06	栗国村 栗国島	運ん崎			
			海岸全景①	海岸全景②	アクセス路 (陸側)
					
			海岸とごみの状況①	海岸とごみの状況②	海岸とごみの状況③

図 5.2-44 栗国島東部海岸一帯

海岸番号	市町村	海岸名	写 真		
47 07	栗国村 栗国島	南海岸			
			海岸全景①	海岸全景②	アクセス路 (陸側)
					
			海岸とごみの状況①	海岸とごみの状況②	海岸とごみの状況③
47 08	栗国村 栗国島	ヤマトウガー			
			海岸全景①	海岸全景②	アクセス路 (陸側)
					
			海岸とごみの状況①	海岸とごみの状況②	海岸とごみの状況③
47 09	栗国村 栗国島	イリヤマトウガー			
			海岸全景①	海岸全景②	アクセス路 (陸側)
					
			海岸とごみの状況①	海岸とごみの状況②	海岸とごみの状況③

図 5.2-45 栗国島東部海岸一帯

海岸番号	市町村	海岸名	写 真		
48 01	栗国村 栗国島	筆ん崎南			
			海岸全景①	海岸全景②	アクセス路 (陸側)
					
			海岸とごみの状況①	海岸とごみの状況②	海岸とごみの状況③
48 02	栗国村 栗国島	筆ん崎西			
			海岸全景①	海岸全景②	アクセス路 (陸側)
					
			海岸とごみの状況①	海岸とごみの状況②	海岸とごみの状況③
48 03	栗国村 栗国島	ヤガン			
			海岸全景①	海岸全景②	アクセス路 (陸側)
					
			海岸とごみの状況①	海岸とごみの状況②	海岸とごみの状況③

図 5.2-46 栗国島西部海岸一帯

海岸番号	市町村	海岸名	写 真		
49 01	渡名喜村 渡名喜島	サカシ			
			海岸全景①	海岸全景②	アクセス路 (陸側)
					
			海岸とごみの状況①	海岸とごみの状況②	海岸とごみの状況③
49 02	渡名喜村 渡名喜島	ワタンジ崎東①			
			海岸全景①	海岸全景②	アクセス路 (陸側)
					
			海岸とごみの状況①	海岸とごみの状況②	海岸とごみの状況③
49 03	渡名喜村 渡名喜島	ワタンジ崎東②			
			海岸全景①	海岸全景②	アクセス路 (陸側)
					
			海岸とごみの状況①	海岸とごみの状況②	海岸とごみの状況③

図 5.2-47 渡名喜島海岸一帯

海岸番号	市町村	海岸名	写 真		
49 04	渡名喜村 渡名喜島	シドの崎西			
			海岸全景①	海岸全景②	アクセス路 (陸側)
					
			海岸とごみの状況①	海岸とごみの状況②	海岸とごみの状況③
49 05	渡名喜村 渡名喜島	シドの崎南		船から目視のため上陸せず	
			海岸全景①	海岸全景②	アクセス路 (陸側)
					
			海岸とごみの状況①	海岸とごみの状況②	海岸とごみの状況③
49 06	渡名喜村 渡名喜島	東海岸北の北		船から目視のため上陸せず	
			海岸全景①	海岸全景②	アクセス路 (陸側)
					
			海岸とごみの状況①	海岸とごみの状況②	海岸とごみの状況③

図 5.2-48 渡名喜島海岸一帯

海岸番号	市町村	海岸名	写 真		
49 07	渡名喜村 渡名喜島	東海岸北		船から目視のため上陸せず	
			海岸全景①	海岸全景②	アクセス路（陸側）
					
			海岸とごみの状況①	海岸とごみの状況②	海岸とごみの状況③
49 08	渡名喜村 渡名喜島	東海岸①			
			海岸全景①	海岸全景②	アクセス路（陸側）
					
			海岸とごみの状況①	海岸とごみの状況②	海岸とごみの状況③
49 09	渡名喜村 渡名喜島	東海岸②			
			海岸全景①	海岸全景②	アクセス路（陸側）
					
			海岸とごみの状況①	海岸とごみの状況②	海岸とごみの状況③

図 5.2-49 渡名喜島海岸一帯





































海岸番号	市町村	海岸名	写 真		
49 10	渡名喜村 渡名喜島	アンジェーラ			
			海岸全景①	海岸全景②	アクセス路 (陸側)
					
			海岸とごみの状況①	海岸とごみの状況②	海岸とごみの状況③
49 11	渡名喜村 渡名喜島	ユブク			
			海岸全景①	海岸全景②	アクセス路 (陸側)
					
			海岸とごみの状況①	海岸とごみの状況②	海岸とごみの状況③
49 12	渡名喜村 渡名喜島	タカタ			
			海岸全景①	海岸全景②	アクセス路 (陸側)
					
			海岸とごみの状況①	海岸とごみの状況②	海岸とごみの状況③

図 5.2-50 渡名喜島海岸一帯

海岸番号	市町村	海岸名	写 真		
			49 13	渡名喜村 渡名喜島	渡名喜港南
					
			海岸全景①	海岸全景②	アクセス路 (陸側)
			海岸とごみの状況①	海岸とごみの状況②	海岸とごみの状況③

図 5.2-51 渡名喜島海岸一帯

海岸番号	市町村	海岸名	写 真		
50 01	渡嘉敷村 渡嘉敷島	渡嘉敷港北			
			海岸全景①	海岸全景②	アクセス路 (陸側)
					
			海岸とごみの状況①	海岸とごみの状況②	海岸とごみの状況③
50 02	渡嘉敷村 渡嘉敷島	浦のビーチ東			
			海岸全景①	海岸全景②	アクセス路 (陸側)
					
			海岸とごみの状況①	海岸とごみの状況②	海岸とごみの状況③
50 03	渡嘉敷村 渡嘉敷島	浦のビーチ			
			海岸全景①	海岸全景②	アクセス路 (陸側)
					
			海岸とごみの状況①	海岸とごみの状況②	海岸とごみの状況③