

海岸番号	市町村	海岸名	写 真		
26 07	中城村 沖繩本島	北浜東			
			海岸全景①	海岸全景②	アクセス路 (陸側)
					
			海岸とごみの状況①	海岸とごみの状況②	海岸とごみの状況③
26 08	中城村 沖繩本島	南浜東			
			海岸全景①	海岸全景②	アクセス路 (陸側)
					
			海岸とごみの状況①	海岸とごみの状況②	海岸とごみの状況③

図 5.1-100 中城村海岸一帯

海岸番号	市町村	海岸名	写 真		
27 01	浦添市 沖繩本島	牧港漁港			
			海岸全景①	海岸全景②	アクセス路 (陸側)
					
			海岸とごみの状況①	海岸とごみの状況②	海岸とごみの状況③
27 02	浦添市 沖繩本島	西州			
			海岸全景①	海岸全景②	アクセス路 (陸側)
					
			海岸とごみの状況①	海岸とごみの状況②	海岸とごみの状況③
27 03	浦添市 沖繩本島	伊奈武瀬一丁目東			
			海岸全景①	海岸全景②	アクセス路 (陸側)
					
			海岸とごみの状況①	海岸とごみの状況②	海岸とごみの状況③

図 5.1-101 浦添市海岸一帯

海岸番号	市町村	海岸名	写 真		
27 04	浦添市 沖繩本島	臨港道路浦添線前海岸			
			海岸全景①	海岸全景②	アクセス路 (陸側)
					
			海岸とごみの状況①	海岸とごみの状況②	海岸とごみの状況③

図 5. 1-102 浦添市海岸一帯













海岸番号	市町村	海岸名	写 真		
28 01	那覇市 沖繩本島	波之上ビーチ			
			海岸全景①	海岸全景②	アクセス路 (陸側)
					
海岸とごみの状況①	海岸とごみの状況②	海岸とごみの状況③			
28 02	那覇市 沖繩本島	三重城ふるさと海岸			
			海岸全景①	海岸全景②	アクセス路 (陸側)
					
海岸とごみの状況①	海岸とごみの状況②	海岸とごみの状況③			

図 5.1-103 那覇市海岸一帯

海岸番号	市町村	海岸名	写 真		
29 01	豊見城市 沖繩本島	豊崎海浜公園			
			海岸全景①	海岸全景②	アクセス路 (陸側)
					
			海岸とごみの状況①	海岸とごみの状況②	海岸とごみの状況③
29 02	豊見城市 瀬長島	瀬長スポーツパーク横			
			海岸全景①	海岸全景②	アクセス路 (陸側)
					
			海岸とごみの状況①	海岸とごみの状況②	海岸とごみの状況③
29 03	豊見城市 瀬長島	瀬長島橋南			
			海岸全景①	海岸全景②	アクセス路 (陸側)
					
			海岸とごみの状況①	海岸とごみの状況②	海岸とごみの状況③

図 5.1-104 豊見城市海岸一帯

海岸番号	市町村	海岸名	写 真		
29 04	豊見城市 瀬長島	瀬長島南西			
			海岸全景①	海岸全景②	アクセス路（陸側）
					
			海岸とごみの状況①	海岸とごみの状況②	海岸とごみの状況③

図 5.1-105 豊見城市海岸一帯











海岸番号	市町村	海岸名	写 真		
30 01	糸満市 沖繩本島	美々ビーチ			
			海岸全景①	海岸全景②	アクセス路 (陸側)
					
			海岸とごみの状況①	海岸とごみの状況②	海岸とごみの状況③
30 02	糸満市 沖繩本島	南浜公園ビーチ			
			海岸全景①	海岸全景②	アクセス路 (陸側)
					
			海岸とごみの状況①	海岸とごみの状況②	海岸とごみの状況③
30 03	糸満市 沖繩本島	エージナ島北			
			海岸全景①	海岸全景②	アクセス路 (陸側)
					
			海岸とごみの状況①	海岸とごみの状況②	海岸とごみの状況③

図 5.1-106 糸満市海岸一帯

海岸番号	市町村	海岸名	写 真		
30 04	糸満市 沖繩本島	北名城ビーチ			
			海岸全景①	海岸全景②	アクセス路 (陸側)
					
			海岸とごみの状況①	海岸とごみの状況②	海岸とごみの状況③
30 05	糸満市 沖繩本島	名城ビーチ			
			海岸全景①	海岸全景②	アクセス路 (陸側)
					
			海岸とごみの状況①	海岸とごみの状況②	海岸とごみの状況③
30 06	糸満市 沖繩本島	喜屋武漁港南			
			海岸全景①	海岸全景②	アクセス路 (陸側)
					
			海岸とごみの状況①	海岸とごみの状況②	海岸とごみの状況③

図 5.1-107 糸満市海岸一帯


海岸番号	市町村	海岸名	写 真		
30 07	糸満市 沖繩本島	喜屋武			
			海岸全景①	海岸全景②	アクセス路 (陸側)
					
			海岸とごみの状況①	海岸とごみの状況②	海岸とごみの状況③
30 08	糸満市 沖繩本島	喜屋武南			
			海岸全景①	海岸全景②	アクセス路 (陸側)
					
			海岸とごみの状況①	海岸とごみの状況②	海岸とごみの状況③
30 09	糸満市 沖繩本島	喜屋武東入り江			
			海岸全景①	海岸全景②	アクセス路 (陸側)
					
			海岸とごみの状況①	海岸とごみの状況②	海岸とごみの状況③

図 5. 1-108 糸満市海岸一帯

海岸番号	市町村	海岸名	写 真		
30 10	糸満市 沖繩本島	山城			
			海岸全景①	海岸全景②	アクセス路 (陸側)
					
			海岸とごみの状況①	海岸とごみの状況②	海岸とごみの状況③
30 11	糸満市 沖繩本島	大度浜海岸			
			海岸全景①	海岸全景②	アクセス路 (陸側)
					
			海岸とごみの状況①	海岸とごみの状況②	海岸とごみの状況③
30 12	糸満市 沖繩本島	健児の塔			
			海岸全景①	海岸全景②	アクセス路 (陸側)
					
			海岸とごみの状況①	海岸とごみの状況②	海岸とごみの状況③

図 5.1-109 糸満市海岸一帯

海岸番号	市町村	海岸名	写 真		
31 01	西原町 沖繩本島	あがりティード公園			
			海岸全景①	海岸全景②	アクセス路 (陸側)
					
			海岸とごみの状況①	海岸とごみの状況②	海岸とごみの状況③
31 02	西原町 沖繩本島	きらきらビーチ			
			海岸全景①	海岸全景②	アクセス路 (陸側)
					
			海岸とごみの状況①	海岸とごみの状況②	海岸とごみの状況③

図 5.1-110 西原町海岸一帯

海岸番号	市町村	海岸名	写 真		
32 01	与那原町 沖繩本島	板良敷1			
			海岸全景①	海岸全景②	アクセス路 (陸側)
					
			海岸とごみの状況①	海岸とごみの状況②	海岸とごみの状況③

図 5.1-111 与那原町海岸一帯

海岸番号	市町村	海岸名	写真		
33 01	南城市 沖繩本島	馬天児童公園			
			海岸全景①	海岸全景②	アクセス路 (陸側)
					
			海岸とごみの状況①	海岸とごみの状況②	海岸とごみの状況③
33 02	南城市 沖繩本島	佐敷中学校			
			海岸全景①	海岸全景②	アクセス路 (陸側)
					
			海岸とごみの状況①	海岸とごみの状況②	海岸とごみの状況③
33 03	南城市 沖繩本島	富祖崎公園			
			海岸全景①	海岸全景②	アクセス路 (陸側)
					
			海岸とごみの状況①	海岸とごみの状況②	海岸とごみの状況③

図 5.1-112 南城市海岸一帯













海岸番号	市町村	海岸名	写 真		
33 04	南 城 市	久 原 北 西			
			海岸全景①	海岸全景②	アクセス路 (陸側)
					
			海岸とごみの状況①	海岸とごみの状況②	海岸とごみの状況③
			33 05	南 城 市	沖 縄 本 島 潮 場
海岸全景①	海岸全景②	アクセス路 (陸側)			
					
			海岸とごみの状況①	海岸とごみの状況②	海岸とごみの状況③
			33 06	南 城 市	ア ザ マ サ ン サ ン ビ ー チ
海岸全景①	海岸全景②	アクセス路 (陸側)			
					
			海岸とごみの状況①	海岸とごみの状況②	海岸とごみの状況③

図 5.1-113 南城市海岸一帯



海岸番号	市町村	海岸名	写 真		
33 07	南 城 市 沖 縄 本 島	ア サ マ サ ン サ ン ビ ー チ			
			海岸全景①	海岸全景②	アクセス路 (陸側)
					
			海岸とごみの状況①	海岸とごみの状況②	海岸とごみの状況③
33 08	南 城 市 沖 縄 本 島	知 念 岬 北			
			海岸全景①	海岸全景②	アクセス路 (陸側)
					
			海岸とごみの状況①	海岸とごみの状況②	海岸とごみの状況③
33 09	南 城 市 沖 縄 本 島	知 念 南			
			海岸全景①	海岸全景②	アクセス路 (陸側)
					
			海岸とごみの状況①	海岸とごみの状況②	海岸とごみの状況③

図 5.1-114 南城市海岸一帯

海岸番号	市町村	海岸名	写 真		
33 10	南 城 市 沖 縄 本 島	具 志 堅 南			
			海岸全景①	海岸全景②	アクセス路 (陸側)
					
			海岸とごみの状況①	海岸とごみの状況②	海岸とごみの状況③
33 11	南 城 市 沖 縄 本 島	志 喜 屋 漁 港			
			海岸全景①	海岸全景②	アクセス路 (陸側)
					
			海岸とごみの状況①	海岸とごみの状況②	海岸とごみの状況③
33 12	南 城 市 沖 縄 本 島	ア ー ジ 島 北			
			海岸全景①	海岸全景②	アクセス路 (陸側)
					
			海岸とごみの状況①	海岸とごみの状況②	海岸とごみの状況③

図 5.1-115 南城市海岸一帯

海岸番号	市町村	海岸名	写真		
33 13	南城市 沖繩本島	新原ビーチ			
			海岸全景①	海岸全景②	アクセス路 (陸側)
					
			海岸とごみの状況①	海岸とごみの状況②	海岸とごみの状況③
33 14	南城市 沖繩本島	玉城南			
			海岸全景①	海岸全景②	アクセス路 (陸側)
					
			海岸とごみの状況①	海岸とごみの状況②	海岸とごみの状況③
33 15	南城市 沖繩本島	志堅原南			
			海岸全景①	海岸全景②	アクセス路 (陸側)
					
			海岸とごみの状況①	海岸とごみの状況②	海岸とごみの状況③

図 5.1-116 南城市海岸一帯

海岸番号	市町村	海岸名	写 真		
33 16	南 城 市 奥 武 島	奥 武 島 南 側			
			海岸全景①	海岸全景②	アクセス路 (陸側)
33 17	南 城 市 奥 武 島	奥 武 島 西 側 北 向 き			
			海岸とごみの状況①	海岸とごみの状況②	海岸とごみの状況③
					
			海岸全景①	海岸全景②	アクセス路 (陸側)
33 17	南 城 市 奥 武 島	奥 武 島 西 側 北 向 き			
			海岸とごみの状況①	海岸とごみの状況②	海岸とごみの状況③
			海岸とごみの状況①	海岸とごみの状況②	海岸とごみの状況③

図 5.1-117 南城市海岸一帯

海岸番号	市町村	海岸名	写 真		
34 01	八重瀬町 沖繩本島	港川			
			海岸全景①	海岸全景②	アクセス路 (陸側)
					
			海岸とごみの状況①	海岸とごみの状況②	海岸とごみの状況③
34 02	八重瀬町 沖繩本島	具志頭園地			
			海岸全景①	海岸全景②	アクセス路 (陸側)
					
			海岸とごみの状況①	海岸とごみの状況②	海岸とごみの状況③

図 5.1-118 八重瀬町海岸一帯

5.2 本島周辺の離島地域

全踏調査における本島周辺の離島地域の海岸の状況写真を図 5.2-1～図 5.2-76 に整理した。本項で整理したのは、調査対象海岸毎の全景（海に向かって左右）、アクセス路、主な海岸漂着物の漂着状況等である。



















海岸番号	市町村	海岸名	写真		
35 01	伊平屋村 伊平屋島	だいとう公園			
			海岸全景①	海岸全景②	アクセス路 (陸側)
					
			海岸とごみの状況①	海岸とごみの状況②	海岸とごみの状況③
35 02	伊平屋村 伊平屋島	ヤへ岩④			
			海岸全景①	海岸全景②	アクセス路 (陸側)
					
			海岸とごみの状況①	海岸とごみの状況②	海岸とごみの状況③
35 03	伊平屋村 伊平屋島	ヤへ岩③			
			海岸全景①	海岸全景②	アクセス路 (陸側)
					
			海岸とごみの状況①	海岸とごみの状況②	海岸とごみの状況③

図 5.2-1 伊平屋島北部海岸一帯



















海岸番号	市町村	海岸名	写 真		
35 04	伊平屋村 伊平屋島	ヤへ岩②			
			海岸全景①	海岸全景②	アクセス路 (陸側)
					
			海岸とごみの状況①	海岸とごみの状況②	海岸とごみの状況③
35 05	伊平屋村 伊平屋島	ヤへ岩①			
			海岸全景①	海岸全景②	アクセス路 (陸側)
					
			海岸とごみの状況①	海岸とごみの状況②	海岸とごみの状況③
35 06	伊平屋村 伊平屋島	西クマヤ洞窟			
			海岸全景①	海岸全景②	アクセス路 (陸側)
					
			海岸とごみの状況①	海岸とごみの状況②	海岸とごみの状況③

図 5.2-2 伊平屋島北部海岸一帯



















海岸番号	市町村	海岸名	写 真		
35 07	伊平屋村 伊平屋島	潮下浜			
			海岸全景①	海岸全景②	アクセス路 (陸側)
					
			海岸とごみの状況①	海岸とごみの状況②	海岸とごみの状況③
35 08	伊平屋村 伊平屋島	久葉山北			
			海岸全景①	海岸全景②	アクセス路 (陸側)
					
			海岸とごみの状況①	海岸とごみの状況②	海岸とごみの状況③
35 09	伊平屋村 伊平屋島	久葉山東			
			海岸全景①	海岸全景②	アクセス路 (陸側)
					
			海岸とごみの状況①	海岸とごみの状況②	海岸とごみの状況③

図 5.2-3 伊平屋島北部海岸一帯







海岸番号	市町村	海岸名	写 真		
35 10	伊平屋村 伊平屋島	久葉山南			
			海岸全景①	海岸全景②	アクセス路 (陸側)
					
			海岸とごみの状況①	海岸とごみの状況②	海岸とごみの状況③
35 11	伊平屋村 伊平屋島	クマヤ			
			海岸全景①	海岸全景②	アクセス路 (陸側)
					
			海岸とごみの状況①	海岸とごみの状況②	海岸とごみの状況③
35 12	伊平屋村 伊平屋島	田名⑤			
			海岸全景①	海岸全景②	アクセス路 (陸側)
					
			海岸とごみの状況①	海岸とごみの状況②	海岸とごみの状況③

図 5.2-4 伊平屋島北部海岸一帯



















海岸番号	市町村	海岸名	写 真		
35 13	伊平屋村 伊平屋島	田名④			
			海岸全景①	海岸全景②	アクセス路 (陸側)
					
			海岸とごみの状況①	海岸とごみの状況②	海岸とごみの状況③
35 14	伊平屋村 伊平屋島	田名③			
			海岸全景①	海岸全景②	アクセス路 (陸側)
					
			海岸とごみの状況①	海岸とごみの状況②	海岸とごみの状況③
35 15	伊平屋村 伊平屋島	田名②			
			海岸全景①	海岸全景②	アクセス路 (陸側)
					
			海岸とごみの状況①	海岸とごみの状況②	海岸とごみの状況③

図 5.2-5 伊平屋島北部海岸一帯