

5 全踏調査における現地調査結果写真

5.1 沖縄本島地域

全踏調査における沖縄本島地域の海岸の状況写真を図 5.1-1～図 5.1-118 に整理した。本項で整理したのは、調査対象海岸毎の全景（海に向かって左右）、アクセス路、主な海岸漂着物の漂着状況等である。

| 海岸番号 | 市町村 | 海岸名 | 写 真 | | |
|---------------|-------------|-----------|---|---|---|
| 01 01 | 国頭村 沖繩本島 | 世皮崎南 |  |  |  |
| | | | 海岸全景① | 海岸全景② | アクセス路 (陸側) |
| | | |  |  |  |
| | | | 海岸とごみの状況① | 海岸とごみの状況② | 海岸とごみの状況③ |
| 01 02 | 国頭村 沖繩本島 | 宇佐浜ビーチ |  |  |  |
| | | | 海岸全景① | 海岸全景② | アクセス路 (陸側) |
| | | |  |  |  |
| | | | 海岸とごみの状況① | 海岸とごみの状況② | 海岸とごみの状況③ |
| 01 03 | 国頭村 沖繩本島 | ウテンダトンネル北 |  |  |  |
| | | | 海岸全景① | 海岸全景② | アクセス路 (陸側) |
| | | |  |  |  |
| | | | 海岸とごみの状況① | 海岸とごみの状況② | 海岸とごみの状況③ |

図 5.1-1 沖繩本島地域 国頭村西部海岸一帯

| 海岸番号 | 市町村 | 海岸名 | 写 真 | | |
|---------------|-------------|---------|---|--|---|
| 01 04 | 国頭村 沖繩本島 | 宇嘉トンネル北 |  |  |  |
| | | | 海岸全景① | 海岸全景② | アクセス路 (陸側) |
| | | |  |  |  |
| | | | 海岸とごみの状況① | 海岸とごみの状況② | 海岸とごみの状況③ |
| 01 05 | 国頭村 沖繩本島 | 座津武橋南 |  |  |  |
| | | | 海岸全景① | 海岸全景② | アクセス路 (陸側) |
| | | |  |  |  |
| | | | 海岸とごみの状況① | 海岸とごみの状況② | 海岸とごみの状況③ |
| 01 06 | 国頭村 沖繩本島 | 宇嘉北 |  |  |  |
| | | | 海岸全景① | 海岸全景② | アクセス路 (陸側) |
| | | |  |  |  |
| | | | 海岸とごみの状況① | 海岸とごみの状況② | 海岸とごみの状況③ |

図 5. 1-2 国頭村西部海岸一帯

| 海岸番号 | 市町村 | 海岸名 | 写 真 | | |
|---------------|-------------|-----|---|---|---|
| 01 07 | 国頭村 沖繩本島 | 宇嘉 |  |  |  |
| | | | 海岸全景① | 海岸全景② | アクセス路 (陸側) |
| | | |  |  |  |
| | | | 海岸とごみの状況① | 海岸とごみの状況② | 海岸とごみの状況③ |
| 01 08 | 国頭村 沖繩本島 | 辺野喜 |  |  |  |
| | | | 海岸全景① | 海岸全景② | アクセス路 (陸側) |
| | | |  |  |  |
| | | | 海岸とごみの状況① | 海岸とごみの状況② | 海岸とごみの状況③ |
| 01 09 | 国頭村 沖繩本島 | 佐手 |  |  |  |
| | | | 海岸全景① | 海岸全景② | アクセス路 (陸側) |
| | | |  |  |  |
| | | | 海岸とごみの状況① | 海岸とごみの状況② | 海岸とごみの状況③ |

図 5.1-3 国頭村西部海岸一帯








| 海岸番号 | 市町村 | 海岸名 | 写 真 | | |
|---------------|-------------|-----|---|--|---|
| 01 10 | 国頭村 沖繩本島 | 佐手南 |  |  |  |
| | | | 海岸全景① | 海岸全景② | アクセス路 (陸側) |
| | | |  |  |  |
| | | | 海岸とごみの状況① | 海岸とごみの状況② | 海岸とごみの状況③ |
| 01 11 | 国頭村 沖繩本島 | 謝敷 |  |  |  |
| | | | 海岸全景① | 海岸全景② | アクセス路 (陸側) |
| | | |  |  |  |
| | | | 海岸とごみの状況① | 海岸とごみの状況② | 海岸とごみの状況③ |
| 01 12 | 国頭村 沖繩本島 | 与那 |  |  |  |
| | | | 海岸全景① | 海岸全景② | アクセス路 (陸側) |
| | | |  |  |  |
| | | | 海岸とごみの状況① | 海岸とごみの状況② | 海岸とごみの状況③ |

図 5.1-4 国頭村西部海岸一帯

| 海岸番号 | 市町村 | 海岸名 | 写 真 | | |
|---------------|-------------|--------|---|---|---|
| 01 13 | 国頭村 沖繩本島 | 辺土名東 |  |  |  |
| | | | 海岸全景① | 海岸全景② | アクセス路 (陸側) |
| | | |  |  |  |
| | | | 海岸とごみの状況① | 海岸とごみの状況② | 海岸とごみの状況③ |
| 01 14 | 国頭村 沖繩本島 | 辺土名西 |  |  |  |
| | | | 海岸全景① | 海岸全景② | アクセス路 (陸側) |
| | | |  |  |  |
| | | | 海岸とごみの状況① | 海岸とごみの状況② | 海岸とごみの状況③ |
| 01 15 | 国頭村 沖繩本島 | オクマビーチ |  |  |  |
| | | | 海岸全景① | 海岸全景② | アクセス路 (陸側) |
| | | |  |  |  |
| | | | 海岸とごみの状況① | 海岸とごみの状況② | 海岸とごみの状況③ |

図 5.1-5 国頭村西部海岸一帯

| 海岸番号 | 市町村 | 海岸名 | 写 真 | | |
|------|-----|-----|---|--|---|
| | | | 01 16 | 国頭村 沖繩本島 | 浜 |
| | | |  |  |  |
| | | | 海岸とごみの状況① | 海岸とごみの状況② | 海岸とごみの状況③ |

図 5. 1-6 国頭村西部海岸一帯









| 海岸番号 | 市町村 | 海岸名 | 写 真 | | |
|---------------|-------------|-----|---|---|---|
| 02 01 | 国頭村 沖繩本島 | 奥港 |  |  |  |
| | | | 海岸全景① | 海岸全景② | アクセス路 (陸側) |
| | | |  |  |  |
| | | | 海岸とごみの状況① | 海岸とごみの状況② | 海岸とごみの状況③ |
| 02 02 | 国頭村 沖繩本島 | 赤崎北 |  |  |  |
| | | | 海岸全景① | 海岸全景② | アクセス路 (陸側) |
| | | |  |  |  |
| | | | 海岸とごみの状況① | 海岸とごみの状況② | 海岸とごみの状況③ |
| 02 03 | 国頭村 沖繩本島 | 赤崎南 |  |  |  |
| | | | 海岸全景① | 海岸全景② | アクセス路 (陸側) |
| | | |  |  |  |
| | | | 海岸とごみの状況① | 海岸とごみの状況② | 海岸とごみの状況③ |

図 5.1-7 国頭村東部海岸一帯

| 海岸番号 | 市町村 | 海岸名 | 写 真 | | |
|---------------|-------------|-----|---|--|---|
| 02 04 | 国頭村 沖繩本島 | 伊江 |  |  |  |
| | | | 海岸全景① | 海岸全景② | アクセス路 (陸側) |
| | | |  |  |  |
| | | | 海岸とごみの状況① | 海岸とごみの状況② | 海岸とごみの状況③ |
| 02 05 | 国頭村 沖繩本島 | 楚洲 |  |  |  |
| | | | 海岸全景① | 海岸全景② | アクセス路 (陸側) |
| | | |  |  |  |
| | | | 海岸とごみの状況① | 海岸とごみの状況② | 海岸とごみの状況③ |
| 02 06 | 国頭村 沖繩本島 | 安田北 |  |  |  |
| | | | 海岸全景① | 海岸全景② | アクセス路 (陸側) |
| | | |  |  |  |
| | | | 海岸とごみの状況① | 海岸とごみの状況② | 海岸とごみの状況③ |

図 5.1-8 国頭村東部海岸一帯

| 海岸番号 | 市町村 | 海岸名 | 写 真 | | |
|---------------|-------------|-------|---|---|---|
| 02 07 | 国頭村 沖繩本島 | 安波 |  |  |  |
| | | | 海岸全景① | 海岸全景② | アクセス路 (陸側) |
| | | |  |  |  |
| | | | 海岸とごみの状況① | 海岸とごみの状況② | 海岸とごみの状況③ |
| 02 08 | 国頭村 沖繩本島 | 安波南 |  |  |  |
| | | | 海岸全景① | 海岸全景② | アクセス路 (陸側) |
| | | |  |  |  |
| | | | 海岸とごみの状況① | 海岸とごみの状況② | 海岸とごみの状況③ |
| 02 09 | 国頭村 沖繩本島 | 安田漁港北 |  |  |  |
| | | | 海岸全景① | 海岸全景② | アクセス路 (陸側) |
| | | |  |  |  |
| | | | 海岸とごみの状況① | 海岸とごみの状況② | 海岸とごみの状況③ |

図 5.1-9 国頭村東部海岸一帯

| 海岸番号 | 市町村 | 海岸名 | 写 真 | | |
|---------------|--------------|--------|---|--|---|
| 03 01 | 大宜味村 沖繩本島 | 喜如嘉 |  |  |  |
| | | | 海岸全景① | 海岸全景② | アクセス路 (陸側) |
| | | |  |  |  |
| | | | 海岸とごみの状況① | 海岸とごみの状況② | 海岸とごみの状況③ |
| 03 02 | 大宜味村 沖繩本島 | 辺土名高校前 |  |  |  |
| | | | 海岸全景① | 海岸全景② | アクセス路 (陸側) |
| | | |  |  |  |
| | | | 海岸とごみの状況① | 海岸とごみの状況② | 海岸とごみの状況③ |
| 03 03 | 大宜味村 沖繩本島 | 大兼久 |  |  |  |
| | | | 海岸全景① | 海岸全景② | アクセス路 (陸側) |
| | | |  |  |  |
| | | | 海岸とごみの状況① | 海岸とごみの状況② | 海岸とごみの状況③ |

図 5.1-10 大宜味村海岸一帯


| 海岸番号 | 市町村 | 海岸名 | 写 真 | | |
|---------------|--------------|-----|---|---|---|
| 03 04 | 大宜味村 沖繩本島 | 根路銘 |  |  |  |
| | | | 海岸全景① | 海岸全景② | アクセス路 (陸側) |
| | | |  |  |  |
| | | | 海岸とごみの状況① | 海岸とごみの状況② | 海岸とごみの状況③ |
| 03 05 | 大宜味村 沖繩本島 | 塩屋 |  |  |  |
| | | | 海岸全景① | 海岸全景② | アクセス路 (陸側) |
| | | |  |  |  |
| | | | 海岸とごみの状況① | 海岸とごみの状況② | 海岸とごみの状況③ |
| 03 06 | 大宜味村 沖繩本島 | 宮城島 |  |  |  |
| | | | 海岸全景① | 海岸全景② | アクセス路 (陸側) |
| | | |  |  |  |
| | | | 海岸とごみの状況① | 海岸とごみの状況② | 海岸とごみの状況③ |

図 5.1-11 大宜味村海岸一帯













| 海岸番号 | 市町村 | 海岸名 | 写 真 | | |
|---------------|--------------|------|---|--|---|
| 03 07 | 大宜味村 沖繩本島 | 宮城橋南 |  |  |  |
| | | | 海岸全景① | 海岸全景② | アクセス路 (陸側) |
| | | |  |  |  |
| | | | 海岸とごみの状況① | 海岸とごみの状況② | 海岸とごみの状況③ |
| 03 08 | 大宜味村 沖繩本島 | 津波 |  |  |  |
| | | | 海岸全景① | 海岸全景② | アクセス路 (陸側) |
| | | |  |  |  |
| | | | 海岸とごみの状況① | 海岸とごみの状況② | 海岸とごみの状況③ |
| 03 09 | 大宜味村 沖繩本島 | 津波中央 |  |  |  |
| | | | 海岸全景① | 海岸全景② | アクセス路 (陸側) |
| | | |  |  |  |
| | | | 海岸とごみの状況① | 海岸とごみの状況② | 海岸とごみの状況③ |

図 5.1-12 大宜味村海岸一帯

| 海岸番号 | 市町村 | 海岸名 | 写 真 | | |
|---------------|--------------|------|---|---|---|
| 03 10 | 大宜味村 沖繩本島 | 平南橋 |  |  |  |
| | | | 海岸全景① | 海岸全景② | アクセス路 (陸側) |
| | | |  |  |  |
| | | | 海岸とごみの状況① | 海岸とごみの状況② | 海岸とごみの状況③ |
| 03 11 | 大宜味村 沖繩本島 | 平南橋南 |  |  |  |
| | | | 海岸全景① | 海岸全景② | アクセス路 (陸側) |
| | | |  |  |  |
| | | | 海岸とごみの状況① | 海岸とごみの状況② | 海岸とごみの状況③ |

図 5.1-13 大宜味村海岸一帯

| 海岸番号 | 市町村 | 海岸名 | 写真 | | |
|---------------|------------|-------|---|--|---|
| 04 01 | 東村 沖繩本島 | ギナン崎西 |  |  |  |
| | | | 海岸全景① | 海岸全景② | アクセス路 (陸側) |
| | | |  |  |  |
| | | | 海岸とごみの状況① | 海岸とごみの状況② | 海岸とごみの状況③ |
| 04 02 | 東村 沖繩本島 | 宮城東 |  |  |  |
| | | | 海岸全景① | 海岸全景② | アクセス路 (陸側) |
| | | |  |  |  |
| | | | 海岸とごみの状況① | 海岸とごみの状況② | 海岸とごみの状況③ |
| 04 03 | 東村 沖繩本島 | 宮城中 |  |  |  |
| | | | 海岸全景① | 海岸全景② | アクセス路 (陸側) |
| | | |  |  |  |
| | | | 海岸とごみの状況① | 海岸とごみの状況② | 海岸とごみの状況③ |

図 5.1-14 東村海岸一帯

| 海岸番号 | 市町村 | 海岸名 | 写 真 | | |
|---------------|------------|-------|---|---|---|
| 04 04 | 東村 沖繩本島 | 宮城西 |  |  |  |
| | | | 海岸全景① | 海岸全景② | アクセス路 (陸側) |
| | | |  |  |  |
| | | | 海岸とごみの状況① | 海岸とごみの状況② | 海岸とごみの状況③ |
| 04 05 | 東村 沖繩本島 | 福地川河口 |  |  |  |
| | | | 海岸全景① | 海岸全景② | アクセス路 (陸側) |
| | | |  |  |  |
| | | | 海岸とごみの状況① | 海岸とごみの状況② | 海岸とごみの状況③ |
| 04 06 | 東村 沖繩本島 | 伊是名 |  |  |  |
| | | | 海岸全景① | 海岸全景② | アクセス路 (陸側) |
| | | |  |  |  |
| | | | 海岸とごみの状況① | 海岸とごみの状況② | 海岸とごみの状況③ |

図 5.1-15 東村海岸一帯

| 海岸番号 | 市町村 | 海岸名 | 写 真 | | |
|---------------|------------|--------|---|--|---|
| 04 07 | 東村 沖繩本島 | 慶佐次東 |  |  |  |
| | | | 海岸全景① | 海岸全景② | アクセス路 (陸側) |
| | | |  |  |  |
| | | | 海岸とごみの状況① | 海岸とごみの状況② | 海岸とごみの状況③ |
| 04 08 | 東村 沖繩本島 | 慶佐次中 |  |  |  |
| | | | 海岸全景① | 海岸全景② | アクセス路 (陸側) |
| | | |  |  |  |
| | | | 海岸とごみの状況① | 海岸とごみの状況② | 海岸とごみの状況③ |
| 04 09 | 東村 沖繩本島 | 慶佐次川河口 |  |  |  |
| | | | 海岸全景① | 海岸全景② | アクセス路 (陸側) |
| | | |  |  |  |
| | | | 海岸とごみの状況① | 海岸とごみの状況② | 海岸とごみの状況③ |

図 5.1-16 東村海岸一帯

| 海岸番号 | 市町村 | 海岸名 | 写 真 | | |
|---------------|-------------|--------|---|---|---|
| 05 01 | 名護市 沖繩本島 | 稲嶺 |  |  |  |
| | | | 海岸全景① | 海岸全景② | アクセス路 (陸側) |
| | | |  |  |  |
| | | | 海岸とごみの状況① | 海岸とごみの状況② | 海岸とごみの状況③ |
| 05 02 | 名護市 沖繩本島 | 仲尾次漁港西 |  |  |  |
| | | | 海岸全景① | 海岸全景② | アクセス路 (陸側) |
| | | |  |  |  |
| | | | 海岸とごみの状況① | 海岸とごみの状況② | 海岸とごみの状況③ |
| 05 03 | 名護市 沖繩本島 | 仲尾 |  |  |  |
| | | | 海岸全景① | 海岸全景② | アクセス路 (陸側) |
| | | |  |  |  |
| | | | 海岸とごみの状況① | 海岸とごみの状況② | 海岸とごみの状況③ |

図 5.1-17 名護市北部海岸一帯







| 海岸番号 | 市町村 | 海岸名 | 写 真 | | |
|---------------|-------------|-----|---|--|---|
| | | | 海岸全景① | 海岸全景② | アクセス路（陸側） |
| 05 04 | 名護市 沖繩本島 | 呉我 |  |  |  |
| | | | 海岸とごみの状況① | 海岸とごみの状況② | 海岸とごみの状況③ |
| 05 05 | 名護市 沖繩本島 | 呉我北 |  |  |  |
| | | | 海岸とごみの状況① | 海岸とごみの状況② | 海岸とごみの状況③ |
| | | |  |  |  |
| | | | 海岸とごみの状況① | 海岸とごみの状況② | 海岸とごみの状況③ |

図 5.1-18 名護市北部海岸一帯

| 海岸番号 | 市町村 | 海岸名 | 写 真 | | |
|---------------|-------------|--------|---|---|---|
| 06 01 | 名護市 沖繩本島 | 有津川 |  |  |  |
| | | | 海岸全景① | 海岸全景② | アクセス路 (陸側) |
| | | |  |  |  |
| | | | 海岸とごみの状況① | 海岸とごみの状況② | 海岸とごみの状況③ |
| 06 02 | 名護市 沖繩本島 | 天仁屋川河口 |  |  |  |
| | | | 海岸全景① | 海岸全景② | アクセス路 (陸側) |
| | | |  |  |  |
| | | | 海岸とごみの状況① | 海岸とごみの状況② | 海岸とごみの状況③ |
| 06 03 | 名護市 沖繩本島 | 嘉陽 |  |  |  |
| | | | 海岸全景① | 海岸全景② | アクセス路 (陸側) |
| | | |  |  |  |
| | | | 海岸とごみの状況① | 海岸とごみの状況② | 海岸とごみの状況③ |

図 5.1-19 名護市南部海岸一帯



| 海岸番号 | 市町村 | 海岸名 | 写 真 | | |
|---------------|-------------|-----------|---|--|---|
| 06 04 | 名護市 沖繩本島 | 安部 |  |  |  |
| | | | 海岸全景① | 海岸全景② | アクセス路 (陸側) |
| | | |  |  |  |
| | | | 海岸とごみの状況① | 海岸とごみの状況② | 海岸とごみの状況③ |
| 06 05 | 名護市 沖繩本島 | 安部崎西 |  |  |  |
| | | | 海岸全景① | 海岸全景② | アクセス路 (陸側) |
| | | |  |  |  |
| | | | 海岸とごみの状況① | 海岸とごみの状況② | 海岸とごみの状況③ |
| 06 06 | 名護市 沖繩本島 | カヌチャリゾート東 |  |  |  |
| | | | 海岸全景① | 海岸全景② | アクセス路 (陸側) |
| | | |  |  |  |
| | | | 海岸とごみの状況① | 海岸とごみの状況② | 海岸とごみの状況③ |

図 5.1-20 名護市南部海岸一帯

| 海岸番号 | 市町村 | 海岸名 | 写 真 | | |
|---------------|-------------|----------|---|---|---|
| 06 07 | 名護市 沖繩本島 | カヌチャリゾート |  |  |  |
| | | | 海岸全景① | 海岸全景② | アクセス路 (陸側) |
| | | |  |  |  |
| | | | 海岸とごみの状況① | 海岸とごみの状況② | 海岸とごみの状況③ |
| 06 08 | 名護市 沖繩本島 | 汀間漁港 |  |  |  |
| | | | 海岸全景① | 海岸全景② | アクセス路 (陸側) |
| | | |  |  |  |
| | | | 海岸とごみの状況① | 海岸とごみの状況② | 海岸とごみの状況③ |
| 06 09 | 名護市 沖繩本島 | 瀬高橋 |  |  |  |
| | | | 海岸全景① | 海岸全景② | アクセス路 (陸側) |
| | | |  |  |  |
| | | | 海岸とごみの状況① | 海岸とごみの状況② | 海岸とごみの状況③ |

図 5.1-21 名護市南部海岸一帯

| 海岸番号 | 市町村 | 海岸名 | 写 真 | | |
|---------------|-------------|-----|---|--|---|
| | | | 海岸全景① | 海岸全景② | アクセス路（陸側） |
| 06 10 | 名護市 沖繩本島 | 瀬高 |  |  |  |
| | | | 海岸全景① | 海岸全景② | アクセス路（陸側） |
| | | |  |  |  |
| | | | 海岸とごみの状況① | 海岸とごみの状況② | 海岸とごみの状況③ |
| 06 11 | 名護市 沖繩本島 | 大浦 |  |  |  |
| | | | 海岸全景① | 海岸全景② | アクセス路（陸側） |
| | | |  |  |  |
| | | | 海岸とごみの状況① | 海岸とごみの状況② | 海岸とごみの状況③ |
| 06 12 | 名護市 沖繩本島 | 楚久 |  |  |  |
| | | | 海岸全景① | 海岸全景② | アクセス路（陸側） |
| | | |  |  |  |
| | | | 海岸とごみの状況① | 海岸とごみの状況② | 海岸とごみの状況③ |

図 5.1-22 名護市南部海岸一帯

| 海岸番号 | 市町村 | 海岸名 | 写 真 | | |
|---------------|-------------|--------|---|---|---|
| 06 13 | 名護市 沖繩本島 | 一見公民館 |  |  |  |
| | | | 海岸全景① | 海岸全景② | アクセス路 (陸側) |
| | | |  |  |  |
| | | | 海岸とごみの状況① | 海岸とごみの状況② | 海岸とごみの状況③ |
| 06 14 | 名護市 沖繩本島 | 辺野古漁港東 |  |  |  |
| | | | 海岸全景① | 海岸全景② | アクセス路 (陸側) |
| | | |  |  |  |
| | | | 海岸とごみの状況① | 海岸とごみの状況② | 海岸とごみの状況③ |
| 06 15 | 名護市 沖繩本島 | 辺野古 |  |  |  |
| | | | 海岸全景① | 海岸全景② | アクセス路 (陸側) |
| | | |  |  |  |
| | | | 海岸とごみの状況① | 海岸とごみの状況② | 海岸とごみの状況③ |

図 5.1-23 名護市南部海岸一帯

| 海岸番号 | 市町村 | 海岸名 | 写 真 | | |
|---------------|-------------|-------|---|--|---|
| 06 16 | 名護市 沖繩本島 | 豊原 |  |  |  |
| | | | 海岸全景① | 海岸全景② | アクセス路 (陸側) |
| | | |  |  |  |
| | | | 海岸とごみの状況① | 海岸とごみの状況② | 海岸とごみの状況③ |
| 06 17 | 名護市 沖繩本島 | 久志海岸 |  |  |  |
| | | | 海岸全景① | 海岸全景② | アクセス路 (陸側) |
| | | |  |  |  |
| | | | 海岸とごみの状況① | 海岸とごみの状況② | 海岸とごみの状況③ |
| 06 18 | 名護市 沖繩本島 | 加知味崎西 |  |  |  |
| | | | 海岸全景① | 海岸全景② | アクセス路 (陸側) |
| | | |  |  |  |
| | | | 海岸とごみの状況① | 海岸とごみの状況② | 海岸とごみの状況③ |

図 5.1-24 名護市南部海岸一帯