

令和元年度

# 道路施設現況調書

(平成31年4月1日現在)

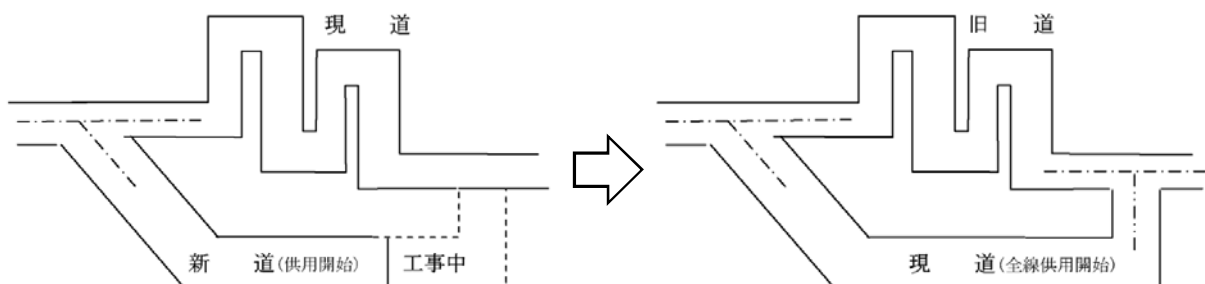
沖縄県土木建築部

道路管理課



# 凡 例

1. 本書が調査対象としている「道路」とは「道路法(昭和27年6月10日法律第180号)」が適用される高速自動車国道,一般国道(指定区間・指定区間外)、県道(主要地方道・一般県道)及び市町村道である。
2. 高速自動車国道  
「高速自動車国道」とは、「高速自動車国道の路線を指定する政令(昭和32年8月30日政令第275号)」により指定された道路である。
3. 一般国道(指定区間)  
「一般国道(指定区間)」とは、道路法第5条第1項の規定に基づき、「一般国道の路線を指定する政令(昭和40年3月29日政令第58号)」により指定された路線のうち、「一般国道の指定区間を指定する政令(昭和33年6月2日政令第164号)」により指定された区間であり、その管理は道路法第13条第1項の規定により国土交通大臣が行う。
4. 一般国道(指定区間外)  
「一般国道(指定区間外)」とは、上記3以外の一般国道のことをいう。
5. 主要地方道  
「主要地方道」とは、道路法第56条の規定により国土交通大臣が指定した路線であり、高速自動車国道及び一般国道と一体となって広域交通を分担する広域幹線道路として位置付けられている。
6. 市町村道  
市町村道の「1級」、「2級」とは、「幹線1級及び2級市町村道の選定について」(昭和55年3月18日付け建設省道地発第18号道路局地方道課長通知)に基づく調査により区分された幹線道路であり、「その他」とは、上記調査による幹線道路以外の道路及び上記調査後に新たに認定された路線をいう。
7. 現況・旧道・新道  
路線別内訳表においては、現道、旧道、新道に区分している。
  - ① 現道とは、旧道・新道以外の道路をいう。
  - ② 旧道とは、バイパス等の建設に伴い建設前の元の道路が他の道路として編成(入)されず存在する場合、その元の道路をいう。
  - ③ 新道とは、バイパス部分が現道に連結されないで部分的に供用されている区間をいう。
  - ④ 市町村道は全て「現道」として取り扱うこと。



8. 総延長

調査単位で示す当該区間の起点から終点までの延長(重用延長、未供用延長、渡船延長及び実延長を加えた延長)をいう。

なお、延長は、道路中心線上を測定した延長とする。

9. 重用延長

道路法第11条第1項から第3項までの規定により、上級の路線に重複している区間の延長をいう。  
なお、同一道路種別の場合は、路線番号の若い路線を上級とする。

10. 未供用延長

路線の指定または認定の告示がなされているが、未だ供用開始の告示がなされていない区間の延長をいう。

なお、路線の指定または認定がなされただけで、区域決定されていない道路は、その計画ルート  
の延長をいう。

11. 実延長

道路法の規定に基づき供用開始の告示がされている区間のうち、重用区間、渡船区間を除いた区間の延長をいう。

12. 改良率

『改良率(%)』は、(改良済延長÷実延長)×100%で計上している。

13. 高級舗装率

『高級舗装率(%)』は、舗装済みの((「高級舗装」+「セメント舗装」)÷実延長)×100%で計上している。

14. 簡易含舗装率

『簡易含舗装率(%)』は、舗装済みの((「高級舗装」+「簡易舗装」+「セメント舗装」)÷実延長)×100%  
で計上している。

15. 歩道橋

実延長区間における立体横断施設の設置箇所数をいう。

16. 道路面積

実延長区間における道路面積を、次の区分により入力する。

① 道路敷面積とは、道路の区域の境界線(杭)から境界線(杭)までの幅員に対応する面積をいう。

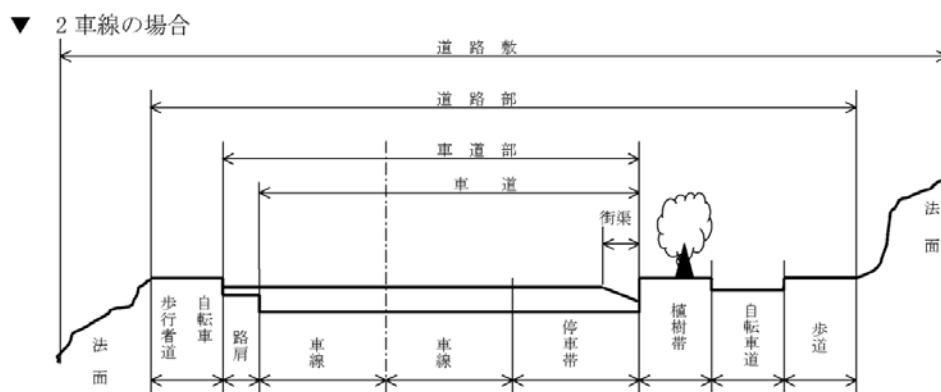
なお、道路敷面積については、実測値により難しい場合は、推計値を入力してもよい。

② 道路部面積とは、車道、中央帯、路肩、植樹帯および歩道等を加えた幅員に対応する面積  
をいう。

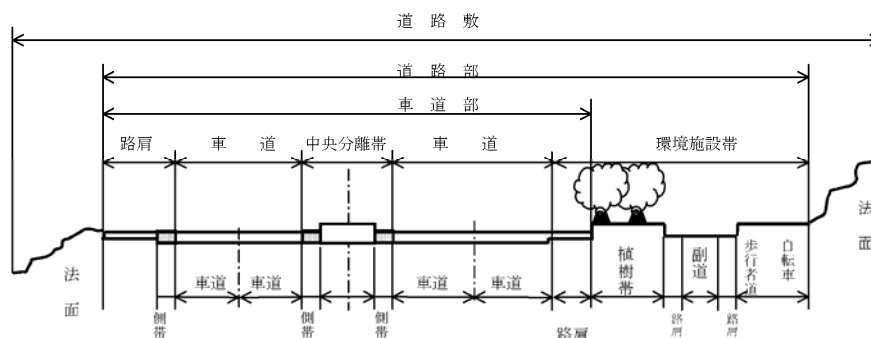
③ 車道面積とは、車線、停車帯、非常駐車帯および待避所を加えた幅員に対応する面積をいう。

※車道幅員が明確でない場合は、原則として、全幅員から路肩として片側0.5m、計1.0mを  
差し引いたものを車道幅員とする。

( 横断面の構成要素とその組合せ )



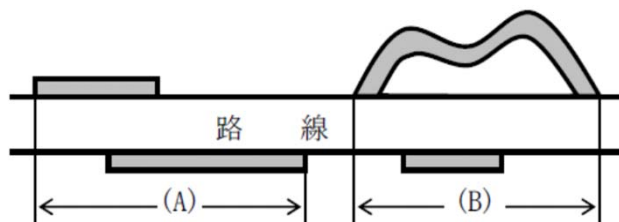
▼ 4車線の場合



17. 歩道延長

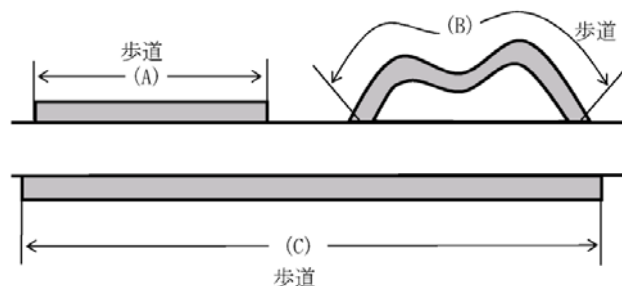
① 設置延長とは歩道等設置道路延長で、実延長区間における当該道路の部分として設けられた歩道等の設置道路延長(道路中心線上の延長)をいう。

なお、道路の部分として設けられた歩道等とは、歩行者及び自転車の通行の用に供するために、縁石、防護柵等により車道部と区画されたもの(ただし、幅員が0.75m以上あるものに限る。)または、建設にあたり人家等の障害物により車道部から離れて設けられたもので同一路線の部分として設けられたものをいう。



$$\text{歩道設置道路延長} = \ell(A) + \ell(B)$$

② 総延長とは歩道等延長で、実延長区間における歩道等設置区間について、歩道部分の中心線上の延長を、左右合計したのべ延長をいう。  
(上記の設置延長「歩道等設置道路延長」とは異なる。)



$$\text{総延長} = \ell(A) + \ell(B) + \ell(C)$$

18. 改良済延長、未改良延長

① 次の改良済、未改良別、車道幅員区分別の実延長をいう。

改良済	
車道幅員	19.5m 以上
車道幅員	13.0m 以上 19.5m未満
車道幅員	5.5m 以上 13.0m未満
車道幅員	5.5m 未満

未改良	
車道幅員	5.5m 以上
車道幅員	3.5m 以上 5.5m未満
車道幅員	3.5m 未満
うち自動車交通不能区間	

② 「改良済」とは、次のような道路をいう。

・昭和34年3月31日以前に改築された道路  
「道路構造令細則案(内務省土木局昭和10年6月土木会議決定)」の規格に適合するものをいう。

・昭和34年4月1日以降に改築された道路  
「旧道路構造令(昭和33年8月1日政令第244号)」の規格に適合するものをいう。なお、旧道路構造令第34条の特例により改築された道路は、規格改良済として取り扱う。

・昭和46年4月1日以降に改築された道路  
「道路構造令(昭和45年10月29日政令第320号)」の規格に適合するものをいう。なお、道路構造令第38条の特例により改築された道路は、規格改良済として取り扱う。

③ 自動車交通不能区間とは、道路法施行規則第4条の2に規定する幅員、曲線半径、勾配その他道路状況により最大積載量4トンの貨物自動車が通行できない未改良道路(供用済)の区間をいう。

階段のみで路線が認定され、供用開始をしている場合も自動車交通不能区間に入れる。なお、車両制限等一時的に通行の禁止または制限されているもの、または災害その他により現在交通不能であっても、一年以内に復旧完成の見込みのあるものは、自動車交通不能区間に該当しない。

#### 19. 舗装済・未舗装

- ① 未舗装道には、防塵処理および表面処理したものを含む。
- ② アスファルトの高級とはアスファルト系高級で、アスファルト舗装要綱(日本道路協会発行)に基づくものをいう。
- ③ アスファルトの簡易とはアスファルト系簡易で、主に簡易舗装要綱(日本道路協会発行)に基づくものをいう。
- ④ セメント系舗装道にアスファルトでオーバーレイしたものについては、アスファルト系高級に計上する。

#### 20. 道路延長

「道路延長」とは、実延長から橋梁延長、トンネル延長を除いた延長である。

#### 21. 橋 梁

橋梁とは、橋梁箇所数及び、橋梁延長を計上する。「橋梁個数」は、橋長2メートル以上すべての道路橋を対象とした。なお、高架の道路および栈道は橋梁に含む。また、市町村境界に架設された橋梁は両方で計上している。(なお、その箇所は( )書きで明示し合計で差し引く。)

#### 22. トンネル

トンネルとは、トンネル箇所数及びトンネル延長を計上する。

# 道路施設現況調書(平成31年4月1現在)

## 土木事務所区分(沖縄県)

### 圏域別

(本島) 北部は恩納村・金武町より以北とする。中部は読谷村・うるま市より浦添市・西原町までとする。南部は那覇市・南風原町・与那原町より以南とする。

### 管内別

(本島) 北部と中部は恩納村を仲泊で分割した所と金武町,うるま市境界で区分する。

(事務所) 中部と南部は「圏域別」と同じとする。

## 国道事務所区分

### 北部国道

恩納村,うるま市より以北を管理する。

### 南部国道

読谷村,沖縄市より以南を管理する。

### 西日本高速道路(株)

高速自動車国道を管理する。

## 道路施設現況調書の見方

### 1. 道路現況総括 ..... 【P.1~24】

#### 道路現況総括表 ..... 【P.1-2】

一般国道(指定区間、指定区間外),県道,市町村道の総括(全県計と同

#### 全県計 ..... 【P.3-4】

「本島計」 + 「離島計」

#### 本島計 ..... 【P.5-6】

沖縄本島のみ道路施設現況

#### 離島計 ..... 【P.7-8】

「主要離島計」 + 「その他離島計」

#### 主要離島計 ..... 【P.9-10】

主要離島の合計

#### その他離島計 ..... 【P.11-12】

「沖縄本島周辺島別内訳」合計 + 「宮古・石垣島周辺島別内訳」合計

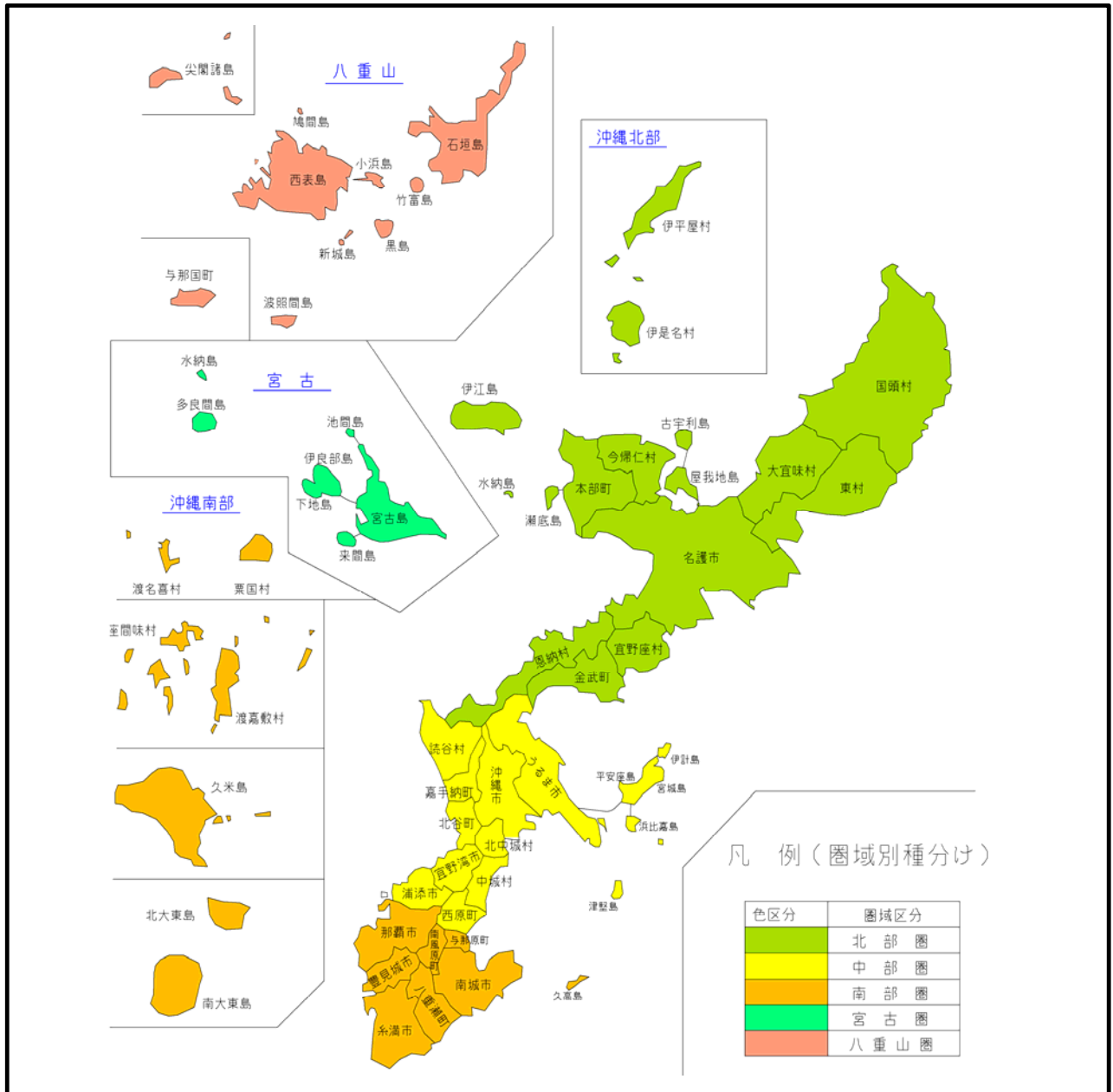
#### 道路現況総括表 ..... 【P.13~24】

「6. 路線別内訳」と「7. 市町村道の現況」の合計を総括表にする。

2. 圏域別内訳

【P.25～36】

土木事務所圏域で市町村別に区切って数値をまとめる。



土木事務所圏域	圏域内 市町村
北部圏 12市町村	国頭村 大宜味村 東村 名護市 今帰仁村 本部町 伊江村 宜野座村 金武町 恩納村 伊平屋村 伊是名村
中部圏 10市町村	沖縄市 うるま市 読谷村 嘉手納町 北谷町 宜野湾市 北中城村 中城村 西原町 浦添市
南部圏 14市町村	那覇市 糸満市 豊見城市 南城市 与那原町 南風原町 八重瀬町 久米島町 渡嘉敷村 座間味村 栗国村 渡名喜村 南大東村 北大東村
宮古圏 2市町村	宮古島市 多良間村
八重山圏 3市町村	石垣市 竹富町 与那国町



3. 主要離島、島別内訳 ..... 【P.37～60】

主要地方道、一般県道の路線が複数の島でにまたがっている場合、人口の多い島のほうに計上している。

主要離島 島別内訳 ..... 【P.37～44】

〔有人〕 宮古本島、石垣本島、久米島 ..... 計〔3島〕

その他離島 沖縄本島周辺島別内訳 .. 【P.45～52】

〔有人〕 伊平屋島、野甫島、伊是名島、伊江島、水納島、津堅島、久高島、粟国島、渡名喜島、座間味島、阿嘉島、慶留間島、渡嘉敷島、前島、奥武島、オーハ島、北大東島、南大東島〔18島〕

〔無人〕 具志川島、屋那覇島、嘉比島、安慶名敷島、外地島、安室島、屋嘉比島、久場島、黒島、儀志布島、離島、硫黄島〔12島〕

宮古・石垣周辺離島 ..... 【P.53～60】

宮古：〔有人〕 池間島、大神島、来間島、伊良部島、下地島、多良間島、水納島〔7島〕

石垣：〔有人〕 竹富島、西表島、鳩間島、由布島、小浜島、黒島、新城島(上地)、新城島(下地)、波照間島、嘉弥真島、与那国島〔11島〕

〔無人〕 小島、内離島、外離島〔3島〕

圏域	市町村名	島名	
		有人	無人
主要離島	—	沖縄本島	
	宮古島市	宮古島	
	石垣市	石垣島	
北部圏域	久米島町	久米島	
	伊平屋村	伊平屋島	
	野甫島		
	伊是名島	伊是名島	
	〃		具志川島
	〃		屋那覇島
	伊江村	伊江島	
	本部町	水納島	
	うるま市	津堅島	
	南城市	久高島	
	粟国村	粟国島	
中・南部圏域	渡名喜村	渡名喜島	
	座間味村	座間味島	
	〃	阿嘉島	
	〃	慶留間島	
	〃		嘉比島
	〃		安慶名敷島
	〃		外地島
	〃		安室島
	〃		屋嘉比島
	〃		久場島
	渡嘉敷村	渡嘉敷島	
	〃	前島	
	〃		黒島
	〃		儀志布島
	〃		離島
	久米島町	奥武島	
	〃	オーハ島	
〃		硫黄島	
北大東村	北大東島		
南大東村	南大東島		

圏域	市町村名	島名	
		有人	無人
宮古圏域	宮古島市	池間島	
	〃	大神島	
	〃	来間島	
	〃	伊良部島	
	〃	下地島	
	多良間村	多良間島	
〃	水納島		
八重山圏域	石垣市		小島
	竹富町	竹富島	
	〃	西表島	
	〃	鳩間島	
	〃	由布島	
	〃	小浜島	
	〃	黒島	
	〃	新城島(上地)	
	〃	新城島(下地)	
	〃	波照間島	
	〃		内離島
〃	加弥真島		
〃		外離島	
与那国町	与那国島		

合計	島名	
	有人	無人
	39 島	15 島
計 54 島		

4. 市町村別内訳 ..... 【P.61～88】  
市町村別に国道, 県道, 市町村道をまとめる。

5. 事務所別内訳 ..... 【P.89～149】

土木事務所管理道路別にまとめる。ただし, 中部と南部にまたがる県道155号線は中部管理とする。他のまたがる4路線(那覇北中城線・宜野湾南風原線・那覇宜野湾線・県道153号線)は, 中部・南部の両土木事務所圏域管理とする

事務所別路線数内訳	.....	【P.89】
事務所別総括内訳	.....	【P.90～93】
高速自動車国道	.....	【P.94～97】
西日本高速道路(株) 管理		
国道(指定区間)	.....	【P.98～101】
北部土木事務所	.....	【P.102～109】
中部土木事務所	.....	【P.110～117】
南部土木事務所	.....	【P.118～129】
宮古土木事務所	.....	【P.130～137】
八重山土木事務所	.....	【P.138～145】
自転車歩行者専用道路 (独立専用自歩道)	.....	【P.146～149】

6. 路線別内訳 ..... 【P.150～249】

国道, 主要地方道, 一般県道(土木事務所別), 市町村道にまとめる。1路線が2事務所にまたがっている路線の場合, 長い路線を占める事務所のほうに計上している。

中・南部の事務所にまたがる3路線(153号線・155号線・宜野湾南風原線)は中部土木事務所に計上しており, 那覇宜野湾線は両土木事務所管理区域別で計上している。

国道(指定区間)	.....	【P.150～161】
国道(指定区間外)	.....	【P.162～169】
主要地方道	.....	【P.170～185】
一般県道	.....	【P.186～245】
(北部・中部・南部・宮古・八重山各土木事務所)		
自転車歩行者専用道路 (独立専用自歩道)	.....	【P.246～249】

7. 市町村道の現況 ..... 【P.250～269】  
市町村道のみ道路施設現況をまとめる。

8. 道路普及率 ..... 【P.270～273】

国土交通省より発行されている道路統計年報より前年度における数値で普及率を出しているものである。

9. 道路種別 各路線

【P.1】

管内	NO	路線名 (※管理分割路線)
		沖縄自動車道(名護市許田～那覇)
<b>路線数</b>		<b>高速自動車国道 計 1 路線</b>
	58	国道58号 ※
	329	国道329号 ※
	330	国道330号
	331	国道331号 ※
	332	国道332号
	506	国道506号(西原IC～豊見城名嘉地)
<b>路線数</b>		<b>一般国道(指定区間) 計 6 路線</b>
	330	国道330号
	331	国道331号
	390	国道390号 ※
	449	国道449号
	506	国道505号
	507	国道507号
<b>路線数</b>		<b>一般国道(指定区間外) 計 6 路線</b>
<b>路線数</b>		<b>一般国道 合計 10 路線</b>
北部管内	70	国頭東線
	71	名護宜野座線
	72	名護運天港線
	84	名護本部線
	88	屋嘉恩納線
	91	本部循環線
中部管内	10	伊計平良川線
	23	沖縄北谷線
	29	那覇北中城線 ※
	38	浦添西原線
	73	石川仲泊線
	74	沖縄嘉手納線
	75	沖縄石川線
	81	宜野湾北中城線
南部管内	85	沖縄環状線
	7	奥武山米須線
	77	糸満与那原線
	82	那覇糸満線
	86	南風原知念線
宮古管内	89	久米島空港真泊線
	78	平良城辺線
	83	保良西里線
八重山	90	下地島空港佐良浜線
	79	石垣港伊原間線
	87	富野大川線
<b>路線数</b>		<b>主要地方道 合計 25 路線</b>

管内	NO	路線名 (※管理分割路線)
北部管内	2	2号線
	9	9号線
	13	13号線
	14	14号線
	18	18号線
	104	104号線
	110	110号線
	114	114号線
	115	115号線
	118	118号線(独立専用自歩道含む)
	123	123号線
	125	125号線
	172	瀬底健堅線
	177	諸見勢理客線
	178	仲田伊是名線
	179	田名野甫線
	180	伊江川平線
	181	伊江島空港川平線
	219	渡久地港線
	225	伊江島環状線
	234	漢那松田線
	244	渡久地山入端線
	247	古宇利屋我地線
	248	屋我地仲宗根線
<b>路線数</b>		<b>一般県道 北部管内 計 24 路線</b>
中部管内	6	6号線
	8	8号線
	12	12号線
	16	16号線
	20	20号線
	22	22号線
	24	24号線
	26	26号線
	32	32号線
	33	具志川前原線
	34	宜野湾西原線
	35	35号線
	36	36号線
	37	37号線
	130	130号線
	146	146号線
	153	153号線 ※
155	155号線 ※	

管内	NO	路線名 (※管理分割路線)
中部管内	224	具志川環状線
	227	沖縄総合運動公園線
	238	浜比嘉平安座線
	239	与那城具志川線
	241	宜野湾南風原線 ※
	251	那覇宜野湾線 ※
	253	浦西停車場線
	254	幸地インター線
	255	石川池原線
	路線数	
南部管内	3	3号線
	11	11号線
	15	15号線
	17	17号線
	28	28号線
	39	39号線
	42	42号線
	43	43号線
	46	46号線
	47	47号線
	48	48号線
	49	49号線
	50	50号線
	52	52号線
	54	54号線
	62	62号線
	128	128号線
	131	131号線
	134	134号線
	137	佐敷玉城線
	138	138号線
	153	153号線 ※
	155	155号線 ※
	175	兼城港線
	182	北南線
	183	南大東飛行場線
	184	北大東港線
	185	粟国港線
	186	渡嘉敷港線
	187	座間味港線
188	渡名喜港線	
221	那覇内環状線	
222	真地久茂地線	

管内	NO	路線名 (※管理分割路線)
南部管内	223	魂魄之塔線
	231	那覇空港線
	236	玉城那覇自転車道線
	240	南風原与那原線
	241	宜野湾南風原線 ※
	242	宇根仲泊線
	245	久米島一周線
	249	東風平豊見城線
	250	糸満具志頭線
	251	那覇宜野湾線 ※
	256	豊見城糸満線
	路線数	
宮古管内	190	平良新里線
	191	与那覇上地線
	192	平良久松港線
	197	嘉手苅屋原線
	198	根間地与那節線
	199	福里保良線
	201	友利線
	202	宮国線
	204	長山港佐良浜港線
	205	多良間多良間港線
	230	池間大浦線
	235	保良上地線
	243	高野西里線
246	城辺下地線	
252	平良下地島空港線	
路線数		一般県道 宮古管内 計 15 路線
八重山管内	206	平野伊原間線
	207	川平高屋線
	208	石垣浅田線
	209	大浜富野線
	210	小浜港線
	211	新川白保線
	213	黒島港線
	214	石垣空港線
	215	白浜南風見線
	216	与那国島線
217	与那国港線	
路線数		一般県道 八重山管内 計 11 路線
路線数		一般県道 合計 121 路線

# 目 次

1. 道路現況総括 .....	1 ~ 24
2. 圏域別 .....	25 ~ 36
3. 主要離島, 島別内訳 .....	37 ~ 60
4. 市町村別内訳 .....	61 ~ 88
5. 事務所別内訳 .....	89 ~ 148
(事務所別路線数内訳) .....	(89)
(自転車歩行者専用道路) .....	(146 ~ 148)
6. 路線別内訳 .....	149 ~ 248
(自転車歩行者専用道路) .....	(245 ~ 248)
7. 市町村道の現況 .....	249 ~ 268
8. 道路の普及率 .....	269 ~ 272



# 1 . 道 路 現 況 総 括

(1) 道路現況総括表(現道+旧道)

(2) 全県計(現道+旧道)

(3) 本島計(現道+旧道)

(4) 離島計(現道+旧道)

(5) 主要離島計(現道+旧道)

(6) その他離島計(現道+旧道)

(7) 道路現況総括表

# 道路現況総括表（現道＋旧道）

道路種別		路線数	実延長	改良済延長	改良率 (%)
高速自動車国道		1	57,323	57,323	100.0
一般国道	指定区間（有料区間）	0	0	0	0.0
	指定区間	6	326,865	327,068	100.1
	指定区間計	(2) 6	326,865	327,068	100.1
	指定区間外	(2) 6	173,102	168,783	97.5
	計	10	499,967	495,851	99.2
県道	主要地方道	25	407,086	390,771	96.0
	一般県道	117	670,034	615,048	91.8
	計	142	1,077,120	1,005,819	93.4
高速自動車道 一般国道・県道 計		153	1,634,410	1,558,993	95.4
県管理計		148	1,250,222	1,174,602	94.0
市町村道	一級	661	899,540	759,853	84.5
	二級	1,215	1,100,405	752,493	68.4
	その他	14,777	4,561,780	2,752,518	60.3
	計	16,653	6,561,725	4,264,864	65.0
高速自動車道・一般国道 県道・市町村道 計		16,807	8,196,135	5,823,857	71.1

(注) 1. 路線数の（ ）内は、同一路線が指定区間、指定区間外双方に重複している。

2. 一般県道の路線数へは、玉城那覇自転車道も含む。



平成 31年 4月 1日 現在 単位：メートル

舗装済延長 (高級)	舗装率 (高級)	舗装済延長 (簡易含)	舗装率 (簡易含)	歩道設置 延長	歩道率 (%)
57,323	100.0	57,323	100.0	0	0.0
0	0.0	0	0.0	0	0.0
326,865	100.0	326,865	100.0	297,167	90.9
326,865	100.0	326,865	100.0	297,167	90.9
163,475	94.4	171,745	99.2	137,899	79.7
490,340	98.1	498,610	99.7	435,066	87.0
387,756	95.3	401,234	98.6	303,782	74.6
577,213	86.1	669,393	99.9	505,716	75.5
964,969	89.6	1,070,627	99.4	809,498	75.2
1,512,632	92.5	1,626,560	99.5	1,244,564	76.1
1,128,444	90.3	1,242,372	99.4	947,397	75.8
613,367	68.2	864,681	96.1	428,793	47.7
471,527	42.9	988,023	89.8	265,712	24.1
1,610,692	35.3	3,728,207	81.7	601,387	13.2
2,695,586	41.1	5,580,911	85.1	1,295,892	19.7
4,208,218	51.3	7,207,471	87.9	2,540,456	31.0

※舗装の「高級」には、セメント舗装も含む。

全県計

道路現況総括表(現道+旧道)

道路種別		実延長	改良 延長	改良率 (%)
高速自動車国道		57,323	57,323	100.0
一般 国道	指定区間(有料区間)	0	0	0.0
	指定区間	326,865	327,068	100.1
	指定区間計	326,865	327,068	100.1
	指定区間外	173,102	168,783	97.5
	計	499,967	495,851	99.2
県 道	主要地方道	407,086	390,771	96.0
	一般県道	670,034	615,048	91.8
	計	1,077,120	1,005,819	93.4
市町村道		6,561,725	4,264,864	65.0
合計		8,196,135	5,823,857	71.1

平成 31年 4月 1日 現在 単位：メートル

舗装済延長 (高級)	舗装率 (高級)	舗装済延長 (簡易含)	舗装率 (簡易含)	歩道設置 延長	歩道率 (%)
57,323	100.0	57,323	100.0	0	0.0
0	0.0	0	0.0	0	0.0
326,865	100.0	326,865	100.0	297,167	90.9
326,865	100.0	326,865	100.0	297,167	90.9
163,475	94.4	171,745	99.2	137,899	79.7
490,340	98.1	498,610	99.7	435,066	87.0
387,756	95.3	401,234	98.6	303,782	74.6
577,213	86.1	669,393	99.9	505,716	75.5
964,969	89.6	1,070,627	99.4	809,498	75.2
2,695,586	41.1	5,580,911	85.1	1,295,892	19.7
4,208,218	51.3	7,207,471	87.9	2,540,456	31.0

※舗装の「高級」には、セメント舗装も含む。

# 本島計

# 道路現況総括表(現道+旧道)

道路種別		実延長	改良 延長	改良率 (%)
高速自動車国道		57,323	57,323	100.0
一般 国道	指定区間(有料区間)	0	0	0.0
	指定区間	326,865	327,068	100.1
	指定区間計	326,865	327,068	100.1
	指定区間外	110,497	107,704	97.5
	計	437,362	434,772	99.4
県 道	主要地方道	275,408	266,631	96.8
	一般県道	367,954	336,952	91.6
	計	643,362	603,583	93.8
市町村道		4,141,167	2,874,914	69.4
合計		5,279,214	3,970,592	75.2

平成 31年 4月 1日 現在 単位：メートル

舗装済延長 (高級)	舗装率 (高級)	舗装済延長 (簡易含)	舗装率 (簡易含)	歩道設置 延長	歩道率 (%)
57,323	100.0	57,323	100.0	0	0.0
0	0.0	0	0.0	0	0.0
326,865	100.0	326,865	100.0	297,167	90.9
326,865	100.0	326,865	100.0	297,167	90.9
106,085	96.0	110,351	99.9	80,435	72.8
432,950	99.0	437,216	100.0	377,602	86.3
267,215	97.0	275,061	99.9	202,859	73.7
329,499	89.5	367,549	99.9	274,622	74.6
596,714	92.7	642,610	99.9	477,481	74.2
1,921,794	46.4	3,778,268	91.2	928,472	22.4
3,008,781	57.0	4,915,417	93.1	1,783,555	33.8

※舗装の「高級」には、セメント舗装も含む。

## 離島計

## 道路現況総括表(現道+旧道)

道路種別		実延長	改良 延長	改良率 (%)
一般国道	指定区間	0	0	0.0
	指定区間外	62,605	61,079	97.6
	計	62,605	61,079	97.6
県道	主要地方道	131,678	124,140	94.3
	一般県道	302,080	278,096	92.1
	計	433,758	402,236	92.7
市町村道		2,420,558	1,389,950	57.4
合計		2,916,921	1,853,265	63.5

平成 31年 4月 1日 現在 単位：メートル

舗装済延長 (高級)	舗装率 (高級)	舗装済延長 (簡易含)	舗装率 (簡易含)	歩道設置 延長	歩道率 (%)
0	0.0	0	0.0	0	0.0
57,390	91.7	61,394	98.1	57,464	91.8
57,390	91.7	61,394	98.1	57,464	91.8
120,541	91.5	126,173	95.8	100,923	76.6
247,714	82.0	301,844	99.9	231,094	76.5
368,255	84.9	428,017	98.7	332,017	76.5
773,792	32.0	1,802,643	74.5	367,420	15.2
1,199,437	41.1	2,292,054	78.6	756,901	25.9

※舗装の「高級」には、セメント舗装も含む。

# 主要離島計

# 道路現況総括表(現道+旧道)

道路種別		実延長	改良 延長	改良率 (%)
一般国道	指定区間	0	0	0.0
	指定区間外	62,605	61,079	97.6
	計	62,605	61,079	97.6
県道	主要地方道	125,852	118,314	94.0
	一般県道	139,639	128,685	92.2
	計	265,491	246,999	93.0
市町村道		1,350,484	733,443	54.3
合計		1,678,580	1,041,521	62.0



平成 31年 4月 1日 現在 単位：メートル

舗装済延長 (高級)	舗装率 (高級)	舗装済延長 (簡易含)	舗装率 (簡易含)	歩道設置 延長	歩道率 (%)
0	0.0	0	0.0	0	0.0
57,390	91.7	61,394	98.1	57,464	91.8
57,390	91.7	61,394	98.1	57,464	91.8
114,715	91.2	120,347	95.6	95,130	75.6
123,192	88.2	139,639	100.0	123,187	88.2
237,907	89.6	259,986	97.9	218,317	82.2
378,910	28.1	1,012,416	75.0	217,061	16.1
674,207	40.2	1,333,796	79.5	492,842	29.4

※舗装の「高級」には、セメント舗装も含む。

## その他離島計 道路現況総括表(現道+旧道)

道路種別		実延長	改良済延長 延	改良率 (%)
一般国道	指定区間	0	0	0.0
	指定区間外	0	0	0.0
	計	0	0	0.0
県道	主要地方道	5,826	5,826	100.0
	一般県道	162,441	149,411	92.0
	計	168,267	155,237	92.3
市町村道		1,070,074	656,507	61.4
合計		1,238,341	811,744	65.6

平成 31年 4月 1日 現在 単位：メートル

舗装済延長 (高級)	舗装率 (高級)	舗装済延長 (簡易含)	舗装率 (簡易含)	歩道設置 延長	歩道率 (%)
0	0.0	0	0.0	0	0.0
0	0.0	0	0.0	0	0.0
0	0.0	0	0.0	0	0.0
5,826	100.0	5,826	100.0	5,793	99.4
124,522	76.7	162,205	99.9	107,907	66.4
130,348	77.5	168,031	99.9	113,700	67.6
394,882	36.9	790,227	73.8	150,359	14.1
525,230	42.4	958,258	77.4	264,059	21.3

※舗装の「高級」には、セメント舗装も含む。

# 道路現況總括表

種 別		總延長	重 用	未供用	實延長	改良率 (%)	舗高裝級率 (%)
高速自動車道	高速自動車国道 計	57,323	0	0	57,323	100.0	100.0
	現 道	57,323	0	0	57,323	100.0	100.0
一般国道	一般国道 計	1,084,067	76,600	507,500	499,967	99.2	98.1
	現 道	1,036,746	76,523	507,500	452,723	99.7	99.0
	旧 道	47,321	77	0	47,244	94.3	89.3
	指定区間 計	408,888	63,523	18,500	326,865	100.1	100.0
	現 道	381,250	63,523	18,500	299,227	100.0	100.0
	旧 道	27,638	0	0	27,638	100.7	100.0
	指定区間	408,888	63,523	18,500	326,865	100.1	100.0
	現 道	381,250	63,523	18,500	299,227	100.0	100.0
	旧 道	27,638	0	0	27,638	100.7	100.0
	指定区間外 計	675,179	13,077	489,000	173,102	97.5	94.4
	現 道	655,496	13,000	489,000	153,496	99.1	97.0
	旧 道	19,683	77	0	19,606	85.1	74.3

単位：メートル

舗装率 (%)	歩道橋	道 路 面 積 (㎡)			歩 道 延 長		改良済 延 長	未改良 延 長
		道 路 敷	道 路 部	車 道	設置延長	総延長		
100.0	0	3,313,896	1,275,935	805,364	0	0	57,323	0
100.0	0	3,313,896	1,275,935	805,364	0	0	57,323	0
99.7	63	12,955,688	8,893,484	5,092,520	435,066	801,964	495,851	4,319
100.0	60	11,994,478	8,103,427	4,627,126	398,219	728,322	451,321	1,402
97.1	3	961,210	790,057	465,394	36,847	73,642	44,530	2,917
100.0	55	9,530,815	6,450,761	3,734,324	297,167	538,092	327,068	0
100.0	52	8,827,993	5,879,961	3,403,426	273,391	493,019	299,227	0
100.0	3	702,822	570,800	330,898	23,776	45,073	27,841	0
100.0	55	9,530,815	6,450,761	3,734,324	297,167	538,092	327,068	0
100.0	52	8,827,993	5,879,961	3,403,426	273,391	493,019	299,227	0
100.0	3	702,822	570,800	330,898	23,776	45,073	27,841	0
99.2	8	3,424,873	2,442,723	1,358,196	137,899	263,872	168,783	4,319
100.0	8	3,166,485	2,223,466	1,223,700	124,828	235,303	152,094	1,402
93.1	0	258,388	219,257	134,496	13,071	28,569	16,689	2,917

# 道路現況総括表

種 別		改 良 済				未 改 良			
		19.5m 以上	13.0m 以上	5.5m 以上	5.5m 未満	5.5m以 上	3.5m 以上	3.5m 未満	うち自動車 交通不能
高速自動車 道	高速自動車国道 計	0	57,323	0	0	0	0	0	0
	現 道	0	57,323	0	0	0	0	0	0
一般国道	一般国道 計	32,039	129,322	333,114	1,376	568	3,308	443	0
	現 道	27,618	128,890	293,771	1,042	160	1,242	0	0
	旧 道	4,421	432	39,343	334	408	2,066	443	0
	指定区間 計	29,460	110,742	186,866	0	0	0	0	0
	現 道	25,039	110,310	163,878	0	0	0	0	0
	旧 道	4,421	432	22,988	0	0	0	0	0
	指定区間	29,460	110,742	186,866	0	0	0	0	0
	現 道	25,039	110,310	163,878	0	0	0	0	0
	旧 道	4,421	432	22,988	0	0	0	0	0
	指定区間外 計	2,579	18,580	146,248	1,376	568	3,308	443	0
	現 道	2,579	18,580	129,893	1,042	160	1,242	0	0
	旧 道	0	0	16,355	334	408	2,066	443	0

単位：メートル

舗装済	未舗装	舗装済			道路延長	橋梁		トンネル	
		セメント	アスファルト			個数	延長	個数	延長
			高級	簡易					
57,323	0	155	57,168	0	49,493	60 (2)	7,615	1	215
57,323	0	155	57,168	0	49,493	60 (2)	7,615	1	215
498,610	1,357	3,704	486,636	8,270	460,076	372 (22)	31,567	17	8,324
452,723	0	3,604	444,530	4,589	413,825	353 (22)	30,657	16	8,241
45,887	1,357	100	42,106	3,681	46,251	19	910	1	83
326,865	0	3,061	323,804	0	292,107	257 (22)	27,281	13	7,477
299,227	0	2,978	296,249	0	265,023	244 (22)	26,810	12	7,394
27,638	0	83	27,555	0	27,084	13	471	1	83
326,865	0	3,061	323,804	0	292,107	257 (22)	27,281	13	7,477
299,227	0	2,978	296,249	0	265,023	244 (22)	26,810	12	7,394
27,638	0	83	27,555	0	27,084	13	471	1	83
171,745	1,357	643	162,832	8,270	167,969	115	4,286	4	847
153,496	0	626	148,281	4,589	148,802	109	3,847	4	847
18,249	1,357	17	14,551	3,681	19,167	6	439	0	0

※( )市町村境界に架設された橋梁個数

# 道路現況総括表

種 別		総延長	重 用	未供用	実延長	改良率 (%)	舗高装級率 (%)
県 道	県道計	1,262,685	114,087	71,478	1,077,120	93.4	89.6
	現道	1,169,941	111,607	71,478	986,856	96.8	93.1
	旧道	92,744	2,480	0	90,264	55.7	50.7
	主要地方道計	472,137	58,626	6,425	407,086	96.0	95.3
	現道	432,500	57,582	6,425	368,493	99.6	99.6
	旧道	39,637	1,044	0	38,593	61.1	53.4
	一般県道計	790,548	55,461	65,053	670,034	91.8	86.1
	現道	737,441	54,025	65,053	618,363	95.1	89.3
	旧道	53,107	1,436	0	51,671	51.7	48.6
	一般県道(北)計	156,790	3,065	2,000	151,725	88.3	76.0
	現道	142,085	3,065	2,000	137,020	90.2	76.2
	旧道	14,705	0	0	14,705	70.1	74.3
	一般県道(中)計	192,328	22,036	7,968	162,324	89.1	88.3
	現道	164,926	20,600	7,968	136,358	97.9	97.4
	旧道	27,402	1,436	0	25,966	43.0	40.5
	一般県道(南)計	177,984	18,433	35,499	124,052	97.5	91.6
	現道	172,935	18,433	35,499	119,003	98.4	93.6
	旧道	5,049	0	0	5,049	75.7	44.3
一般県道(宮)計	127,870	8,797	11,787	107,286	97.7	97.3	
現道	126,590	8,797	11,787	106,006	98.1	97.7	
旧道	1,280	0	0	1,280	64.7	64.7	
一般県道(八)計	135,576	3,130	7,799	124,647	88.8	80.7	
現道	130,905	3,130	7,799	119,976	91.7	83.3	
旧道	4,671	0	0	4,671	12.9	12.9	



単位：メートル

舗 装 率 含 (%)	歩 道 橋	道 路 面 積 (㎡)			歩 道 延 長		改 良 済 延 長	未 改 良 延 長
		道 路 敷	道 路 部	車 道	設 置 延 長	総 延 長		
99.4	19	18,803,879	13,667,027	8,023,615	809,498	1,269,165	1,005,819	71,301
100.0	19	17,940,733	12,989,211	7,543,791	784,288	1,231,539	955,523	31,333
93.1	0	863,146	677,816	479,824	25,210	37,626	50,296	39,968
98.6	14	7,989,442	5,588,075	3,330,076	303,782	500,783	390,771	16,315
100.0	14	7,621,032	5,294,614	3,127,178	291,803	480,843	367,195	1,298
84.8	0	368,410	293,461	202,898	11,979	19,940	23,576	15,017
99.9	5	10,814,437	8,078,952	4,693,539	505,716	768,382	615,048	54,986
100.0	5	10,319,701	7,694,597	4,416,613	492,485	750,696	588,328	30,035
99.3	0	494,736	384,355	276,926	13,231	17,686	26,720	24,951
99.7	0	2,422,163	1,403,403	945,275	74,181	90,435	133,947	17,778
99.8	0	2,291,214	1,299,556	867,569	71,062	86,563	123,642	13,378
98.8	0	130,949	103,847	77,706	3,119	3,872	10,305	4,400
100.0	2	2,998,445	2,393,729	1,317,241	134,858	249,137	144,662	17,662
100.0	2	2,761,272	2,198,786	1,179,122	127,311	238,697	133,502	2,856
100.0	0	237,173	194,943	138,119	7,547	10,440	11,160	14,806
100.0	3	1,930,947	1,664,285	923,595	99,859	172,110	120,938	3,114
100.0	3	1,876,654	1,616,865	892,438	97,421	168,863	117,115	1,888
100.0	0	54,293	47,420	31,157	2,438	3,247	3,823	1,226
100.0	0	1,614,958	1,370,000	712,205	98,650	144,079	104,850	2,436
100.0	0	1,606,354	1,362,775	706,789	98,650	144,079	104,022	1,984
100.0	0	8,604	7,225	5,416	0	0	828	452
99.8	0	1,847,924	1,247,535	795,223	98,168	112,621	110,651	13,996
100.0	0	1,784,207	1,216,615	770,695	98,041	112,494	110,047	9,929
95.6	0	63,717	30,920	24,528	127	127	604	4,067

# 道路現況総括表

種 別		改 良 済				未 改 良			
		19.5m 以上	13.0m 以上	5.5m 以上	5.5m 未満	5.5m以 上	3.5m 以上	3.5m 未満	うち自動車 交通不能
県 道	県道計	5,304	63,023	904,268	33,224	18,896	41,897	10,508	234
	現道	5,295	62,920	870,638	16,670	8,022	20,397	2,914	201
	旧道	9	103	33,630	16,554	10,874	21,500	7,594	33
	主要地方道計	3,570	41,569	331,579	14,053	3,643	10,385	2,287	33
	現道	3,570	41,466	318,517	3,642	143	1,155	0	0
	旧道	0	103	13,062	10,411	3,500	9,230	2,287	33
	一般県道計	1,734	21,454	572,689	19,171	15,253	31,512	8,221	201
	現道	1,725	21,454	552,121	13,028	7,879	19,242	2,914	201
	旧道	9	0	20,568	6,143	7,374	12,270	5,307	0
	一般県道(北)計	16	221	125,467	8,243	1,532	11,632	4,614	201
	現道	16	221	117,825	5,580	782	9,732	2,864	201
	旧道	0	0	7,642	2,663	750	1,900	1,750	0
	一般県道(中)計	711	11,711	129,907	2,333	5,727	8,561	3,374	0
	現道	702	11,711	120,266	823	2,037	819	0	0
	旧道	9	0	9,641	1,510	3,690	7,742	3,374	0
	一般県道(南)計	672	8,772	107,136	4,358	1,252	1,790	72	0
	現道	672	8,772	104,071	3,600	672	1,166	50	0
	旧道	0	0	3,065	758	580	624	22	0
	一般県道(宮)計	207	624	102,376	1,643	831	1,444	161	0
	現道	207	624	102,376	815	831	1,153	0	0
旧道	0	0	0	828	0	291	161	0	
一般県道(八)計	128	126	107,803	2,594	5,911	8,085	0	0	
現道	128	126	107,583	2,210	3,557	6,372	0	0	
旧道	0	0	220	384	2,354	1,713	0	0	

単位：メートル

舗装済	未舗装	舗装済			道路延長	橋梁		トンネル	
		セメント	アスファルト			個数	延長	個数	延長
			高級	簡易					
1,070,627	6,493	4,654	960,315	105,658	1,045,273	503 (2)	27,492	11	4,355
986,593	263	4,592	914,637	67,364	955,102	499 (2)	27,399	11	4,355
84,034	6,230	62	45,678	38,294	90,171	4	93	0	0
401,234	5,852	3,098	384,658	13,478	396,170	207	8,135	6	2,781
368,493	0	3,076	364,059	1,358	357,577	207	8,135	6	2,781
32,741	5,852	22	20,599	12,120	38,593	0	0	0	0
669,393	641	1,556	575,657	92,180	649,103	296	19,357	5	1,574
618,100	263	1,516	550,578	66,006	597,525	292	19,264	5	1,574
51,293	378	40	25,079	26,174	51,578	4	93	0	0
151,314	411	1,337	114,017	35,960	144,855	75 (1)	5,971	4	899
136,782	238	1,337	103,086	32,359	130,165	74 (1)	5,956	4	899
14,532	173	0	10,931	3,601	14,690	1	15	0	0
162,324	0	40	143,232	19,052	158,693	74 (1)	3,631	0	0
136,358	0	0	132,752	3,606	132,805	71 (1)	3,553	0	0
25,966	0	40	10,480	15,446	25,888	3	78	0	0
124,027	25	69	113,548	10,410	121,913	52	2,139	0	0
118,978	25	69	111,312	7,597	116,864	52	2,139	0	0
5,049	0	0	2,236	2,813	5,049	0	0	0	0
107,286	0	110	104,318	2,858	101,853	23	5,433	0	0
106,006	0	110	103,490	2,406	100,573	23	5,433	0	0
1,280	0	0	828	452	1,280	0	0	0	0
124,442	205	0	100,542	23,900	121,789	72	2,183	1	675
119,976	0	0	99,938	20,038	117,118	72	2,183	1	675
4,466	205	0	604	3,862	4,671	0	0	0	0

※( )市町村境界に架設された橋梁個数

# 道路現況總括表

種 別		總延長	重 用	未供用	實延長	改良率 (%)	鋪高級率 (%)
市町村道	市町村道計	6,757,184	99,672	95,787	6,561,725	65.0	41.1
	現道	6,757,184	99,672	95,787	6,561,725	65.0	41.1
合 計	合 計	9,161,259	290,359	674,765	8,196,135	71.1	51.3
	現道	9,021,194	287,802	674,765	8,058,627	71.1	51.1
	旧道	140,065	2,557	0	137,508	69.0	64.0

単位：メートル

舗装率 簡易含 (%)	歩道橋	道 路 面 積 (㎡)			歩 道 延 長		改良済 延 長	未改良 延 長
		道路敷	道路部	車 道	設置延長	総延長		
85.1	16	49,088,323	42,414,475	30,527,121	1,295,892	1,825,779	4,264,864	2,296,861
85.1	16	49,088,323	42,414,475	30,527,121	1,295,892	1,825,779	4,264,864	2,296,861
87.9	98	84,161,786	66,250,921	44,448,620	2,540,456	3,896,908	5,823,857	2,372,481
87.8	95	82,337,430	64,783,048	43,503,402	2,478,399	3,785,640	5,729,031	2,329,596
94.5	3	1,824,356	1,467,873	945,218	62,057	111,268	94,826	42,885

# 道路現況総括表

種 別		改 良 済				未 改 良			
		19.5m 以上	13.0m 以上	5.5m 以上	5.5m 未満	5.5m以 上	3.5m 以上	3.5m 未満	うち自動車 交通不能
市町村道	市町村道計	2,773	28,737	1,798,961	2,434,393	152,427	780,890	1,363,544	75,709
	現道	2,773	28,737	1,798,961	2,434,393	152,427	780,890	1,363,544	75,709
合 計	合 計	40,116	278,405	3,036,343	2,468,993	171,891	826,095	1,374,495	75,943
	現道	35,686	277,870	2,963,370	2,452,105	160,609	802,529	1,366,458	75,910
	旧道	4,430	535	72,973	16,888	11,282	23,566	8,037	33

単位：メートル

舗装済	未舗装	舗装済			道路延長	橋梁		トンネル	
		セメント	アスファルト			個数	延長	個数	延長
			高級	簡易					
5,580,911	980,814	158,448	2,537,138	2,885,325	6,538,163	1,468 (10)	22,947	5	615
5,580,911	980,814	158,448	2,537,138	2,885,325	6,538,163	1,468 (10)	22,947	5	615
7,207,471	988,664	166,961	4,041,257	2,999,253	8,093,005	2,403 (36)	89,621	34	13,509
7,077,550	981,077	166,799	3,953,473	2,957,278	7,956,583	2,380 (36)	88,618	33	13,426
129,921	7,587	162	87,784	41,975	136,422	23	1,003	1	83

※( )市町村境界に架設された橋梁個数





## 2. 圈 域 別

## 圏域別

市町村名	総延長	重用	未供用	実延長	改良率 (%)	舗高装級率 (%)
北 部 圏 合 計	2,050,245	104,069	28,834	1,917,342	74.6	48.4
高速自動車国道 計	24,643	0	0	24,643	100.0	100.0
一般国道 計	287,166	29,770	18,500	238,896	98.9	98.4
指定区間 計	200,248	29,770	18,500	151,978	100.1	100.0
指定区間外 計	86,918	0	0	86,918	96.8	95.7
県道 計	322,472	54,111	2,000	266,361	91.9	85.2
主要地方道 計	156,629	49,927	0	106,702	96.4	97.1
一般県道 計	165,843	4,184	2,000	159,659	88.9	77.2
市町村道 計	1,415,964	20,188	8,334	1,387,442	66.7	31.8
一級	195,990	572	92	195,326	84.0	61.0
二級	318,554	2,832	1,146	314,576	61.8	25.2
その他	901,420	16,784	7,096	877,540	64.6	27.7
中 部 圏 合 計	2,136,701	80,611	50,237	2,005,853	81.6	59.0
高速自動車国道 計	30,952	0	0	30,952	100.0	100.0
一般国道 計	119,063	31,423	0	87,640	100.0	100.0
指定区間 計	119,063	31,423	0	87,640	100.0	100.0
県道 計	273,412	20,747	13,924	238,741	91.5	90.9
主要地方道 計	99,015	2,920	5,956	90,139	96.3	96.3
一般県道 計	174,397	17,827	7,968	148,602	88.6	87.6
市町村道 計	1,713,274	28,441	36,313	1,648,520	78.8	51.5
一級	246,991	4,242	3,748	239,001	86.0	70.8
二級	225,024	2,828	1,097	221,099	71.6	54.4
その他	1,241,259	21,371	31,468	1,188,420	78.7	47.0

単位：メートル

舗装率 簡易含 (%)	歩道橋	道 路 面 積 (㎡)			歩 道 延 長		改良済 延 長	未改良 延 長
		道路敷	道路部	車 道	設置延長	総延長		
91.1	7	23,654,898	14,596,661	10,045,894	524,256	745,775	1,431,050	486,495
100.0	0	1,619,736	557,707	343,924	0	0	24,643	0
99.9	7	6,187,768	3,365,853	1,954,578	198,378	338,797	236,306	2,793
100.0	7	4,452,232	2,311,275	1,288,620	141,221	236,330	152,181	0
99.8	0	1,735,536	1,054,578	665,958	57,157	102,467	84,125	2,793
99.7	0	4,661,745	2,520,717	1,736,762	129,348	174,468	244,708	21,653
99.7	0	2,113,125	1,017,613	737,760	47,889	70,933	102,827	3,875
99.7	0	2,548,620	1,503,104	999,002	81,459	103,535	141,881	17,778
87.8	0	11,185,649	8,152,384	6,010,630	196,530	232,510	925,393	462,049
96.3	0	2,330,221	1,599,598	1,139,156	80,776	90,678	164,054	31,272
87.0	0	2,559,867	1,850,575	1,371,289	41,753	53,346	194,323	120,253
86.2	0	6,295,561	4,702,211	3,500,185	74,001	88,486	567,016	310,524
95.4	47	21,501,163	18,510,046	12,322,352	697,321	1,196,897	1,636,433	369,420
100.0	0	1,607,920	681,000	437,248	0	0	30,952	0
100.0	32	2,640,528	2,209,217	1,417,907	85,190	169,916	87,640	0
100.0	32	2,640,528	2,209,217	1,417,907	85,190	169,916	87,640	0
100.0	12	5,074,570	3,979,476	2,228,828	204,629	380,923	218,410	20,331
100.0	10	2,307,278	1,765,024	1,009,844	82,277	154,463	86,773	3,366
100.0	2	2,767,292	2,214,452	1,218,984	122,352	226,460	131,637	16,965
94.4	3	12,178,145	11,640,353	8,238,369	407,502	646,058	1,299,431	349,089
97.8	3	2,480,664	2,356,467	1,531,030	135,922	217,853	205,453	33,548
93.9	0	1,535,782	1,453,971	1,053,607	52,928	73,979	158,382	62,717
93.7	0	8,161,699	7,829,915	5,653,732	218,652	354,226	935,596	252,824

## 圏域別

市町村名	改 良 済				未 改 良			
	19.5m 以上	13.0m 以上	5.5m 以上	5.5m 未満	5.5m 以上	3.5m 以上	3.5m 未満	うち自動車 交通不能
北 部 圏 合 計	564	55,697	796,897	577,892	25,169	144,147	317,179	11,581
高速自動車国道 計	0	24,643	0	0	0	0	0	0
一般国道 計	185	28,376	206,749	996	568	1,782	443	0
指定区間 計	126	17,544	134,511	0	0	0	0	0
指定区間外 計	59	10,832	72,238	996	568	1,782	443	0
県道 計	186	923	228,600	14,999	2,898	13,158	5,597	234
主要地方道 計	170	616	95,285	6,756	1,366	1,526	983	33
一般県道 計	16	307	133,315	8,243	1,532	11,632	4,614	201
市町村道 計	193	1,755	361,548	561,897	21,703	129,207	311,139	11,347
一級	28	474	129,188	34,364	3,808	10,871	16,593	55
二級	50	365	81,926	111,982	9,214	42,361	68,678	1,968
その他	115	916	150,434	415,551	8,681	75,975	225,868	9,324
中 部 圏 合 計	25,729	138,544	652,807	819,353	26,902	122,779	219,739	21,563
高速自動車国道 計	0	30,952	0	0	0	0	0	0
一般国道 計	21,711	61,421	4,508	0	0	0	0	0
指定区間 計	21,711	61,421	4,508	0	0	0	0	0
県道 計	2,907	35,093	176,583	3,827	6,666	10,272	3,393	0
主要地方道 計	2,576	23,864	58,802	1,531	1,312	2,035	19	0
一般県道 計	331	11,229	117,781	2,296	5,354	8,237	3,374	0
市町村道 計	1,111	11,078	471,716	815,526	20,236	112,507	216,346	21,563
一級	417	2,991	148,184	53,861	4,916	15,906	12,726	394
二級	76	766	63,268	94,272	4,389	26,421	31,907	973
その他	618	7,321	260,264	667,393	10,931	70,180	171,713	20,196

単位：メートル

舗装済	未舗装	舗装済			道路延長	橋梁		トンネル	
		セメント	アスファルト			個数	延長	個数	延長
			高級	簡易					
1,747,332	170,010	19,259	908,919	819,154	1,876,701	858 (1)	31,492	21	9,149
24,643	0	155	24,488	0	20,772	19	3,871	0	0
238,750	146	3,411	231,779	3,560	221,011	204	11,345	10	6,540
151,978	0	2,768	149,210	0	137,712	131	8,352	8	5,914
86,772	146	643	82,569	3,560	83,299	73	2,993	2	626
265,603	758	2,558	224,286	38,759	255,891	149 (1)	8,380	7	2,090
106,355	347	1,221	102,335	2,799	103,160	67	2,351	3	1,191
159,248	411	1,337	121,951	35,960	152,731	82 (1)	6,029	4	899
1,218,336	169,106	13,135	428,366	776,835	1,379,027	486	7,896	4	519
188,034	7,292	109	118,951	68,974	192,716	110	2,489	2	121
273,632	40,944	2,881	76,498	194,253	312,301	123	1,877	2	398
756,670	120,870	10,145	232,917	513,608	874,010	253	3,530	0	0
1,912,736	93,117	21,769	1,162,498	728,469	1,986,762	552 (15)	18,128	6	963
30,952	0	0	30,952	0	27,394	38 (2)	3,343	1	215
87,640	0	293	87,347	0	83,626	62 (10)	3,621	3	393
87,640	0	293	87,347	0	83,626	62 (10)	3,621	3	393
238,741	0	299	216,721	21,721	232,965	88 (1)	5,517	1	259
90,139	0	259	86,514	3,366	87,882	24	1,998	1	259
148,602	0	40	130,207	18,355	145,083	64 (1)	3,519	0	0
1,555,403	93,117	21,177	827,478	706,748	1,642,777	364 (2)	5,647	1	96
233,681	5,320	1,696	167,592	64,393	237,381	93 (2)	1,524	1	96
207,608	13,491	2,207	118,179	87,222	219,817	66	1,282	0	0
1,114,114	74,306	17,274	541,707	555,133	1,185,579	205	2,841	0	0

※( )市町村境界に架設された橋梁個数

## 圏域別

市町村名	総延長	重用	未供用	実延長	改良率 (%)	舗高装級率 (%)
南部圏合計	2,445,794	63,693	226,255	2,155,846	69.5	57.1
高速自動車国道計	1,728	0	0	1,728	100.0	100.0
一般国道計	291,233	15,407	165,000	110,826	100.0	99.4
指定区間計	89,577	2,330	0	87,247	100.0	100.0
指定区間外計	201,656	13,077	165,000	23,579	100.0	97.0
県道計	285,537	25,893	35,499	224,145	97.6	93.3
主要地方道計	98,675	4,370	0	94,305	98.4	95.8
一般県道計	186,862	21,523	35,499	129,840	97.1	91.4
市町村道計	1,867,296	22,393	25,756	1,819,147	64.1	50.1
一級	269,321	1,347	673	267,301	81.3	70.7
二級	298,484	2,155	850	295,479	72.1	56.2
その他	1,299,491	18,891	24,233	1,256,367	58.6	44.2
宮古圏合計	1,577,857	30,234	266,470	1,281,153	66.7	44.1
一般国道計	272,449	0	244,500	27,949	97.9	96.5
指定区間外計	272,449	0	244,500	27,949	97.9	96.5
県道計	181,154	10,206	12,256	158,692	97.6	97.4
主要地方道計	53,284	1,409	469	51,406	97.3	97.5
一般県道計	127,870	8,797	11,787	107,286	97.7	97.3
市町村道計	1,124,254	20,028	9,714	1,094,512	61.5	35.1
一級	134,120	673	709	132,738	90.6	83.9
二級	183,266	1,544	32	181,690	80.1	43.2
その他	806,868	17,811	8,973	780,084	52.2	24.9

単位：メートル

舗装率 簡易含 (%)	歩道橋	道 路 面 積 (㎡)			歩 道 延 長		改良済 延 長	未改良 延 長
		道路敷	道路部	車 道	設置延長	総延長		
89.7	44	21,013,039	18,078,810	11,799,688	688,624	1,126,727	1,497,259	658,587
100.0	0	86,240	37,228	24,192	0	0	1,728	0
100.0	24	3,041,382	2,475,366	1,322,115	94,034	177,158	110,826	0
100.0	16	2,438,055	1,930,269	1,027,797	70,756	131,846	87,247	0
100.0	8	603,327	545,097	294,318	23,278	45,312	23,579	0
100.0	7	3,821,781	3,221,224	1,783,409	189,797	340,553	218,798	5,347
100.0	4	1,786,138	1,477,363	815,284	84,710	158,866	92,769	1,536
100.0	3	2,035,643	1,743,861	968,125	105,087	181,687	126,029	3,811
87.8	13	14,063,636	12,344,992	8,669,972	404,793	609,016	1,165,907	653,240
96.4	13	2,791,129	2,396,964	1,578,787	121,745	183,649	217,237	50,064
93.9	0	2,600,312	2,217,849	1,541,973	94,810	126,542	212,941	82,538
84.6	0	8,672,195	7,730,179	5,549,212	188,238	298,825	735,729	520,638
79.0	0	10,590,759	9,279,835	6,355,121	372,040	488,352	855,062	426,091
100.0	0	408,921	354,877	184,064	23,435	45,425	27,364	585
100.0	0	408,921	354,877	184,064	23,435	45,425	27,364	585
99.9	0	2,424,709	2,056,059	1,067,427	147,229	213,350	154,888	3,804
99.6	0	809,751	686,059	355,222	48,579	69,271	50,038	1,368
100.0	0	1,614,958	1,370,000	712,205	98,650	144,079	104,850	2,436
75.5	0	7,757,129	6,868,899	5,103,630	201,376	229,577	672,810	421,702
94.9	0	1,371,326	1,231,134	908,111	60,374	72,838	120,294	12,444
88.9	0	1,509,076	1,315,507	983,521	55,911	64,343	145,555	36,135
69.0	0	4,876,727	4,322,258	3,211,998	85,091	92,396	406,961	373,123

## 圏域別

市町村名	改 良 済				未 改 良			
	19.5m 以上	13.0m 以上	5.5m 以上	5.5m 未満	5.5m 以上	3.5m 以上	3.5m 未満	うち自動車 交通不能
南 部 圏 合 計	13,087	79,695	715,793	688,684	54,647	254,514	349,426	33,145
高速自動車国道 計	0	1,728	0	0	0	0	0	0
一般国道 計	10,143	39,062	61,621	0	0	0	0	0
指定区間 計	7,623	31,777	47,847	0	0	0	0	0
指定区間外 計	2,520	7,285	13,774	0	0	0	0	0
県道 計	1,701	26,224	182,115	8,758	2,318	2,957	72	0
主要地方道 計	649	17,056	70,701	4,363	693	843	0	0
一般県道 計	1,052	9,168	111,414	4,395	1,625	2,114	72	0
市町村道 計	1,243	12,681	472,057	679,926	52,329	251,557	349,354	33,145
一級	983	7,848	149,733	58,673	4,728	21,283	24,053	1,751
二級	32	727	120,442	91,740	8,138	39,897	34,503	963
その他	228	4,106	201,882	529,513	39,463	190,377	290,798	30,431
官 古 圏 合 計	402	2,978	542,857	308,825	32,272	151,846	241,973	1,656
一般国道 計	0	367	26,617	380	0	585	0	0
指定区間外 計	0	367	26,617	380	0	585	0	0
県道 計	257	624	151,283	2,724	831	2,812	161	0
主要地方道 計	50	0	48,907	1,081	0	1,368	0	0
一般県道 計	207	624	102,376	1,643	831	1,444	161	0
市町村道 計	145	1,987	364,957	305,721	31,441	148,449	241,812	1,656
一級	11	358	103,517	16,408	5,493	3,942	3,009	0
二級	35	297	92,993	52,230	7,642	20,049	8,444	16
その他	99	1,332	168,447	237,083	18,306	124,458	230,359	1,640



単位：メートル

舗装済	未舗装	舗装済			道路延長	橋梁		トンネル	
		セメント	アスファルト			個数	延長	個数	延長
			高級	簡易					
1,934,326	221,520	92,414	1,139,188	702,724	2,125,945	749 (20)	28,353	5	1,548
1,728	0	0	1,728	0	1,327	3	401	0	0
110,826	0	0	110,120	706	93,129	88 (12)	16,306	4	1,391
87,247	0	0	87,247	0	70,769	64 (12)	15,308	2	1,170
23,579	0	0	22,873	706	22,360	24	998	2	221
224,120	25	69	208,948	15,103	219,313	114	4,675	1	157
94,305	0	0	90,309	3,996	91,666	59	2,482	1	157
129,815	25	69	118,639	11,107	127,647	55	2,193	0	0
1,597,652	221,495	92,345	818,392	686,915	1,812,176	544 (8)	6,971	0	0
257,610	9,691	6,087	182,882	68,641	265,302	118 (1)	1,999	0	0
277,581	17,898	11,096	155,060	111,425	294,024	141 (1)	1,455	0	0
1,062,461	193,906	75,162	480,450	506,849	1,252,850	285 (6)	3,517	0	0
1,012,524	268,629	12,505	552,760	447,259	1,273,800	43	7,353	0	0
27,949	0	0	26,962	987	27,930	4	19	0	0
27,949	0	0	26,962	987	27,930	4	19	0	0
158,502	190	532	153,992	3,978	153,131	32	5,561	0	0
51,216	190	422	49,674	1,120	51,278	9	128	0	0
107,286	0	110	104,318	2,858	101,853	23	5,433	0	0
826,073	268,439	11,973	371,806	442,294	1,092,739	7	1,773	0	0
126,007	6,731	258	111,165	14,584	132,738	0	0	0	0
161,553	20,137	1,943	76,463	83,147	181,635	4	55	0	0
538,513	241,571	9,772	184,178	344,563	778,366	3	1,718	0	0

※( )市町村境界に架設された橋梁個数

## 圏域別

市町村名	総延長	重用	未供用	実延長	改良率(%)	舗高装級率(%)
八重山圏合計	950,662	11,752	102,969	835,941	48.3	35.8
一般国道計	114,156	0	79,500	34,656	97.3	87.8
指定区間外計	114,156	0	79,500	34,656	97.3	87.8
県道計	200,110	3,130	7,799	189,181	89.3	83.3
主要地方道計	64,534	0	0	64,534	90.4	88.4
一般県道計	135,576	3,130	7,799	124,647	88.8	80.7
市町村道計	636,396	8,622	15,670	612,104	32.9	18.1
一級	66,616	1,442	0	65,174	81.0	37.8
二級	93,281	824	4,896	87,561	47.2	31.1
その他	476,499	6,356	10,774	459,369	23.3	12.9
総合計	9,161,259	290,359	674,765	8,196,135	71.1	51.3
高速自動車国道計	57,323	0	0	57,323	100.0	100.0
一般国道計	1,084,067	76,600	507,500	499,967	99.2	98.1
指定区間計	408,888	63,523	18,500	326,865	100.1	100.0
指定区間外計	675,179	13,077	489,000	173,102	97.5	94.4
県道計	1,262,685	114,087	71,478	1,077,120	93.4	89.6
主要地方道計	472,137	58,626	6,425	407,086	96.0	95.3
一般県道計	790,548	55,461	65,053	670,034	91.8	86.1
市町村道計	6,757,184	99,672	95,787	6,561,725	65.0	41.1
一級	913,038	8,276	5,222	899,540	84.5	68.2
二級	1,118,609	10,183	8,021	1,100,405	68.4	42.9
その他	4,725,537	81,213	82,544	4,561,780	60.3	35.3

単位：メートル

舗 装 率 含 率 (%)	歩 道 橋	道 路 面 積 (㎡)			歩 道 延 長		改 良 済 延 長	未 改 良 延 長
		道 路 敷	道 路 部	車 道	設 置 延 長	総 延 長		
71.8	0	7,401,927	5,785,569	3,925,565	258,215	339,157	404,053	431,888
96.5	0	677,089	488,171	213,856	34,029	70,668	33,715	941
96.5	0	677,089	488,171	213,856	34,029	70,668	33,715	941
97.1	0	2,821,074	1,889,551	1,207,189	138,495	159,871	169,015	20,166
91.8	0	973,150	642,016	411,966	40,327	47,250	58,364	6,170
99.8	0	1,847,924	1,247,535	795,223	98,168	112,621	110,651	13,996
62.6	0	3,903,764	3,407,847	2,504,520	85,691	108,618	201,323	410,781
91.1	0	722,702	569,838	393,896	29,976	41,876	52,815	12,359
77.3	0	634,218	572,196	414,033	20,310	24,213	41,292	46,269
55.8	0	2,546,844	2,265,813	1,696,591	35,405	42,529	107,216	352,153
87.9	98	84,161,786	66,250,921	44,448,620	2,540,456	3,896,908	5,823,857	2,372,481
100.0	0	3,313,896	1,275,935	805,364	0	0	57,323	0
99.7	63	12,955,688	8,893,484	5,092,520	435,066	801,964	495,851	4,319
100.0	55	9,530,815	6,450,761	3,734,324	297,167	538,092	327,068	0
99.2	8	3,424,873	2,442,723	1,358,196	137,899	263,872	168,783	4,319
99.4	19	18,803,879	13,667,027	8,023,615	809,498	1,269,165	1,005,819	71,301
98.6	14	7,989,442	5,588,075	3,330,076	303,782	500,783	390,771	16,315
99.9	5	10,814,437	8,078,952	4,693,539	505,716	768,382	615,048	54,986
85.1	16	49,088,323	42,414,475	30,527,121	1,295,892	1,825,779	4,264,864	2,296,861
96.1	16	9,696,042	8,154,001	5,550,980	428,793	606,894	759,853	139,687
89.8	0	8,839,255	7,410,098	5,364,423	265,712	342,423	752,493	347,912
81.7	0	30,553,026	26,850,376	19,611,718	601,387	876,462	2,752,518	1,809,262

# 圏域別

市町村名	改 良 済				未 改 良			
	19.5m 以上	13.0m 以上	5.5m 以上	5.5m 未満	5.5m 以上	3.5m 以上	3.5m 未満	うち自動車 交通不能
八重山圏 合計	334	1,491	327,989	74,239	32,901	152,809	246,178	7,998
一般国道 計	0	96	33,619	0	0	941	0	0
指定区間外 計	0	96	33,619	0	0	941	0	0
県道 計	253	159	165,687	2,916	6,183	12,698	1,285	0
主要地方道 計	125	33	57,884	322	272	4,613	1,285	0
一般県道 計	128	126	107,803	2,594	5,911	8,085	0	0
市町村道 計	81	1,236	128,683	71,323	26,718	139,170	244,893	7,998
一級	0	76	49,537	3,202	1,975	5,508	4,876	87
二級	11	13	26,646	14,622	6,395	21,829	18,045	170
その他	70	1,147	52,500	53,499	18,348	111,833	221,972	7,741
総 合 計	40,116	278,405	3,036,343	2,468,993	171,891	826,095	1,374,495	75,943
高速自動車国道 計	0	57,323	0	0	0	0	0	0
一般国道 計	32,039	129,322	333,114	1,376	568	3,308	443	0
指定区間 計	29,460	110,742	186,866	0	0	0	0	0
指定区間外 計	2,579	18,580	146,248	1,376	568	3,308	443	0
県道 計	5,304	63,023	904,268	33,224	18,896	41,897	10,508	234
主要地方道 計	3,570	41,569	331,579	14,053	3,643	10,385	2,287	33
一般県道 計	1,734	21,454	572,689	19,171	15,253	31,512	8,221	201
市町村道 計	2,773	28,737	1,798,961	2,434,393	152,427	780,890	1,363,544	75,709
一級	1,439	11,747	580,159	166,508	20,920	57,510	61,257	2,287
二級	204	2,168	385,275	364,846	35,778	150,557	161,577	4,090
その他	1,130	14,822	833,527	1,903,039	95,729	572,823	1,140,710	69,332

単位：メートル

舗装済	未舗装	舗装済			道路延長	橋梁		トンネル	
		セメント	アスファルト			個数	延長	個数	延長
			高級	簡易					
600,553	235,388	21,014	277,892	301,647	829,797	201	4,295	2	1,849
33,445	1,211	0	30,428	3,017	34,380	14	276	0	0
33,445	1,211	0	30,428	3,017	34,380	14	276	0	0
183,661	5,520	1,196	156,368	26,097	183,973	120	3,359	2	1,849
59,219	5,315	1,196	55,826	2,197	62,184	48	1,176	1	1,174
124,442	205	0	100,542	23,900	121,789	72	2,183	1	675
383,447	228,657	19,818	91,096	272,533	611,444	67	660	0	0
59,349	5,825	997	23,630	34,722	64,983	20	191	0	0
67,649	19,912	5,284	21,916	40,449	87,469	7	92	0	0
256,449	202,920	13,537	45,550	197,362	458,992	40	377	0	0
7,207,471	988,664	166,961	4,041,257	2,999,253	8,093,005	2,403 (36)	89,621	34	13,509
57,323	0	155	57,168	0	49,493	60 (2)	7,615	1	215
498,610	1,357	3,704	486,636	8,270	460,076	372 (22)	31,567	17	8,324
326,865	0	3,061	323,804	0	292,107	257 (22)	27,281	13	7,477
171,745	1,357	643	162,832	8,270	167,969	115	4,286	4	847
1,070,627	6,493	4,654	960,315	105,658	1,045,273	503 (2)	27,492	11	4,355
401,234	5,852	3,098	384,658	13,478	396,170	207	8,135	6	2,781
669,393	641	1,556	575,657	92,180	649,103	296 (2)	19,357	5	1,574
5,580,911	980,814	158,448	2,537,138	2,885,325	6,538,163	1,468 (10)	22,947	5	615
864,681	34,859	9,147	604,220	251,314	893,120	341 (3)	6,203	3	217
988,023	112,382	23,411	448,116	516,496	1,095,246	341 (1)	4,761	2	398
3,728,207	833,573	125,890	1,484,802	2,117,515	4,549,797	786 (6)	11,983	0	0

※( )市町村境界に架設された橋梁個数



### 3. 主要離島、島別内訳

(1) 主要離島 島別内訳

(2) その他の離島 沖縄本島周辺  
島別内訳

(3) 宮古・石垣島周辺  
島別内訳

# 主要離島

# 島別内訳 (平成31年4月1日現在)

島 別	種 別	総延長	重 用	未供用	実延長	改良率 (%)	舗高装級率 (%)	
宮古本島	宮古島市	1,223,306	18,911	259,588	944,807	69.8	40.1	
	指定区間外	272,449	0	244,500	27,949	97.9	96.5	
	県道計	131,994	4,246	7,456	120,292	97.2	97.0	
	主要地方道	46,058	9	469	45,580	97.0	97.1	
	一般県道	85,936	4,237	6,987	74,712	97.3	96.9	
	市町村道	818,863	14,665	7,632	796,566	64.7	29.6	
	合 計	1,223,306	18,911	259,588	944,807	69.8	40.1	
	指定区間外	272,449	0	244,500	27,949	97.9	96.5	
	県道計	131,994	4,246	7,456	120,292	97.2	97.0	
	主要地方道	46,058	9	469	45,580	97.0	97.1	
	一般県道	85,936	4,237	6,987	74,712	97.3	96.9	
	市町村道	818,863	14,665	7,632	796,566	64.7	29.6	
	石垣本島	石垣市	607,692	7,955	88,484	511,253	50.0	38.4
		指定区間外	114,156	0	79,500	34,656	97.3	87.8
県道計		126,668	3,130	7,799	115,739	86.9	81.3	
主要地方道		64,534	0	0	64,534	90.4	88.4	
一般県道		62,134	3,130	7,799	51,205	82.5	72.4	
市町村道		366,868	4,825	1,185	360,858	33.6	19.9	
合 計		607,692	7,955	88,484	511,253	50.0	38.4	
指定区間外		114,156	0	79,500	34,656	97.3	87.8	
県道計		126,668	3,130	7,799	115,739	86.9	81.3	
主要地方道		64,534	0	0	64,534	90.4	88.4	
一般県道		62,134	3,130	7,799	51,205	82.5	72.4	
市町村道		366,868	4,825	1,185	360,858	33.6	19.9	



単位：メートル

舗装率 簡易含 (%)	歩道橋	道路面積 (㎡)			歩道延長		改良済 延長	未改良 延長
		道路敷	道路部	車道	設置延長	総延長		
80.3	0	7,993,174	6,984,078	4,737,182	269,610	381,629	659,300	285,507
100.0	0	408,921	354,877	184,064	23,435	45,425	27,364	585
99.8	0	1,903,242	1,610,405	795,751	114,039	176,272	116,915	3,377
99.6	0	705,316	595,234	309,677	42,786	54,903	44,212	1,368
100.0	0	1,197,926	1,015,171	486,074	71,253	121,369	72,703	2,009
76.7	0	5,681,011	5,018,796	3,757,367	132,136	159,932	515,021	281,545
80.3	0	7,993,174	6,984,078	4,737,182	269,610	381,629	659,300	285,507
100.0	0	408,921	354,877	184,064	23,435	45,425	27,364	585
99.8	0	1,903,242	1,610,405	795,751	114,039	176,272	116,915	3,377
99.6	0	705,316	595,234	309,677	42,786	54,903	44,212	1,368
100.0	0	1,197,926	1,015,171	486,074	71,253	121,369	72,703	2,009
76.7	0	5,681,011	5,018,796	3,757,367	132,136	159,932	515,021	281,545
77.0	0	4,772,070	3,741,511	2,506,757	170,360	242,960	255,752	255,501
96.5	0	677,089	488,171	213,856	34,029	70,668	33,715	941
95.4	0	1,781,647	1,184,709	764,928	82,391	96,279	100,624	15,115
91.8	0	973,150	642,016	411,966	40,327	47,250	58,364	6,170
100.0	0	808,497	542,693	352,962	42,064	49,029	42,260	8,945
69.3	0	2,313,334	2,068,631	1,527,973	53,940	76,013	121,413	239,445
77.0	0	4,772,070	3,741,511	2,506,757	170,360	242,960	255,752	255,501
96.5	0	677,089	488,171	213,856	34,029	70,668	33,715	941
95.4	0	1,781,647	1,184,709	764,928	82,391	96,279	100,624	15,115
91.8	0	973,150	642,016	411,966	40,327	47,250	58,364	6,170
100.0	0	808,497	542,693	352,962	42,064	49,029	42,260	8,945
69.3	0	2,313,334	2,068,631	1,527,973	53,940	76,013	121,413	239,445

# 主要離島

# 島別内訳 (平成31年4月1日現在)

島 別	種 別	改 良 済				未 改 良			
		19.5m 以上	13.0m 以上	5.5m 以上	5.5m 未満	5.5m 以上	3.5m 以上	3.5m 未満	うち自動車 交通不能
宮古本島	宮古島市	342	2,842	399,549	256,567	12,038	122,165	151,304	1,371
	指定区間外	0	367	26,617	380	0	585	0	0
	県道計	207	624	115,141	943	724	2,492	161	0
	主要地方道	0	0	44,212	0	0	1,368	0	0
	一般県道	207	624	70,929	943	724	1,124	161	0
	市町村道	135	1,851	257,791	255,244	11,314	119,088	151,143	1,371
	合 計	342	2,842	399,549	256,567	12,038	122,165	151,304	1,371
	指定区間外	0	367	26,617	380	0	585	0	0
	県道計	207	624	115,141	943	724	2,492	161	0
	主要地方道	0	0	44,212	0	0	1,368	0	0
	一般県道	207	624	70,929	943	724	1,124	161	0
	市町村道	135	1,851	257,791	255,244	11,314	119,088	151,143	1,371
石垣本島	石垣市	323	1,406	218,628	35,395	24,933	94,829	135,739	1,036
	指定区間外	0	96	33,619	0	0	941	0	0
	県道計	253	104	99,945	322	3,829	10,001	1,285	0
	主要地方道	125	33	57,884	322	272	4,613	1,285	0
	一般県道	128	71	42,061	0	3,557	5,388	0	0
	市町村道	70	1,206	85,064	35,073	21,104	83,887	134,454	1,036
	合 計	323	1,406	218,628	35,395	24,933	94,829	135,739	1,036
	指定区間外	0	96	33,619	0	0	941	0	0
	県道計	253	104	99,945	322	3,829	10,001	1,285	0
	主要地方道	125	33	57,884	322	272	4,613	1,285	0
	一般県道	128	71	42,061	0	3,557	5,388	0	0
	市町村道	70	1,206	85,064	35,073	21,104	83,887	134,454	1,036

単位：メートル

舗装済	未舗装	舗装済			道路延長	橋梁		トンネル	
		セメント	アスファルト			個数	延長	個数	延長
			高級	簡易					
758,833	185,974	5,054	374,162	379,617	942,932	26	1,875	0	0
27,949	0	0	26,962	987	27,930	4	19	0	0
120,102	190	532	116,115	3,455	120,047	21	245	0	0
45,390	190	422	43,848	1,120	45,528	7	52	0	0
74,712	0	110	72,267	2,335	74,519	14	193	0	0
610,782	185,784	4,522	231,085	375,175	794,955	1	1,611	0	0
758,833	185,974	5,054	374,162	379,617	942,932	26	1,875	0	0
27,949	0	0	26,962	987	27,930	4	19	0	0
120,102	190	532	116,115	3,455	120,047	21	245	0	0
45,390	190	422	43,848	1,120	45,528	7	52	0	0
74,712	0	110	72,267	2,335	74,519	14	193	0	0
610,782	185,784	4,522	231,085	375,175	794,955	1	1,611	0	0
393,780	117,473	8,957	187,429	197,394	507,618	138	2,461	1	1,174
33,445	1,211	0	30,428	3,017	34,380	14	276	0	0
110,424	5,315	1,196	92,919	16,309	112,966	73	1,599	1	1,174
59,219	5,315	1,196	55,826	2,197	62,184	48	1,176	1	1,174
51,205	0	0	37,093	14,112	50,782	25	423	0	0
249,911	110,947	7,761	64,082	178,068	360,272	51	586	0	0
393,780	117,473	8,957	187,429	197,394	507,618	138	2,461	1	1,174
33,445	1,211	0	30,428	3,017	34,380	14	276	0	0
110,424	5,315	1,196	92,919	16,309	112,966	73	1,599	1	1,174
59,219	5,315	1,196	55,826	2,197	62,184	48	1,176	1	1,174
51,205	0	0	37,093	14,112	50,782	25	423	0	0
249,911	110,947	7,761	64,082	178,068	360,272	51	586	0	0

# 主要離島

# 島別内訳 (平成31年4月1日現在)

島別	種別	総延長	重用	未供用	実延長	改良率 (%)	舗高装級率 (%)
久米島	久米島町	267,139	16,012	28,607	222,520	56.8	44.3
	県道計	68,847	13,517	25,870	29,460	100.0	92.1
	主要地方道	15,738	0	0	15,738	100.0	85.3
	一般県道	53,109	13,517	25,870	13,722	100.0	100.0
	市町村道	198,292	2,495	2,737	193,060	50.2	37.0
	合計	267,139	16,012	28,607	222,520	56.8	44.3
	県道計	68,847	13,517	25,870	29,460	100.0	92.1
	主要地方道	15,738	0	0	15,738	100.0	85.3
	一般県道	53,109	13,517	25,870	13,722	100.0	100.0
	市町村道	198,292	2,495	2,737	193,060	50.2	37.0
総合計	総合計	2,098,137	42,878	376,679	1,678,580	62.0	40.2
	指定区間外	386,605	0	324,000	62,605	97.6	91.7
	県道計	327,509	20,893	41,125	265,491	93.0	89.6
	主要地方道	126,330	9	469	125,852	94.0	91.2
	一般県道	201,179	20,884	40,656	139,639	92.2	88.2
	市町村道	1,384,023	21,985	11,554	1,350,484	54.3	28.1

単位：メートル

舗装率 簡易含 (%)	歩道橋	道 路 面 積 (㎡)			歩 道 延 長		改良済 延 長	未改良 延 長
		道路敷	道路部	車 道	設置延長	総延長		
81.4	0	1,857,041	1,382,223	960,231	52,872	76,701	126,469	96,051
100.0	0	461,669	322,672	185,365	21,887	40,058	29,460	0
100.0	0	224,455	175,620	99,904	12,017	24,287	15,738	0
100.0	0	237,214	147,052	85,461	9,870	15,771	13,722	0
78.6	0	1,395,372	1,059,551	774,866	30,985	36,643	97,009	96,051
81.4	0	1,857,041	1,382,223	960,231	52,872	76,701	126,469	96,051
100.0	0	461,669	322,672	185,365	21,887	40,058	29,460	0
100.0	0	224,455	175,620	99,904	12,017	24,287	15,738	0
100.0	0	237,214	147,052	85,461	9,870	15,771	13,722	0
78.6	0	1,395,372	1,059,551	774,866	30,985	36,643	97,009	96,051
79.5	0	14,622,285	12,107,812	8,204,170	492,842	541,358	1,041,521	637,059
98.1	0	1,086,010	843,048	397,920	57,464	116,093	61,079	1,526
97.9	0	4,146,558	3,117,786	1,746,044	218,317	312,609	246,999	18,492
95.6	0	1,902,921	1,412,870	821,547	95,130	126,440	118,314	7,538
100.0	0	2,243,637	1,704,916	924,497	123,187	186,169	128,685	10,954
75.0	0	9,389,717	8,146,978	6,060,206	217,061	272,588	733,443	617,041

# 主要離島

# 島別内訳 (平成31年4月1日現在)

島 別	種 別	改 良 済				未 改 良			
		19.5m 以上	13.0m 以上	5.5m 以上	5.5m 未満	5.5m 以上	3.5m 以上	3.5m 未満	うち自動車 交通不能
久米島	久米島町	29	180	64,264	61,996	761	19,147	76,143	969
	県道計	29	113	27,018	2,300	0	0	0	0
	主要地方道	29	88	13,760	1,861	0	0	0	0
	一般県道	0	25	13,258	439	0	0	0	0
	市町村道	0	67	37,246	59,696	761	19,147	76,143	969
	合 計	29	180	64,264	61,996	761	19,147	76,143	969
	県道計	29	113	27,018	2,300	0	0	0	0
	主要地方道	29	88	13,760	1,861	0	0	0	0
	一般県道	0	25	13,258	439	0	0	0	0
	市町村道	0	67	37,246	59,696	761	19,147	76,143	969
総 合 計	総合計	694	4,428	682,441	353,958	37,732	236,141	363,186	3,376
	指定区間外	0	463	60,236	380	0	1,526	0	0
	県道計	489	841	242,104	3,565	4,553	12,493	1,446	0
	主要地方道	154	121	115,856	2,183	272	5,981	1,285	0
	一般県道	335	720	126,248	1,382	4,281	6,512	161	0
	市町村道	205	3,124	380,101	350,013	33,179	222,122	361,740	3,376

単位：メートル

舗装済	未舗装	舗装済			道路延長	橋梁		トンネル	
		セメント	アスファルト			個数	延長	個数	延長
			高級	簡易					
181,183	41,337	7,296	91,309	82,578	220,770	102	1,750	0	0
29,460	0	0	27,145	2,315	28,279	26	1,181	0	0
15,738	0	0	13,423	2,315	15,401	15	337	0	0
13,722	0	0	13,722	0	12,878	11	844	0	0
151,723	41,337	7,296	64,164	80,263	192,491	76	569	0	0
181,183	41,337	7,296	91,309	82,578	220,770	102	1,750	0	0
29,460	0	0	27,145	2,315	28,279	26	1,181	0	0
15,738	0	0	13,423	2,315	15,401	15	337	0	0
13,722	0	0	13,722	0	12,878	11	844	0	0
151,723	41,337	7,296	64,164	80,263	192,491	76	569	0	0
1,333,796	344,784	21,307	652,900	659,589	1,671,320	266	6,086	1	1,174
61,394	1,211	0	57,390	4,004	62,310	18	295	0	0
259,986	5,505	1,728	236,179	22,079	261,292	120	3,025	1	1,174
120,347	5,505	1,618	113,097	5,632	123,113	70	1,565	1	1,174
139,639	0	110	123,082	16,447	138,179	50	1,460	0	0
1,012,416	338,068	19,579	359,331	633,506	1,347,718	128	2,766	0	0

その他の離島 沖縄本島周辺 島別内訳

(平成31年4月1日現在)

島別	種別	総延長	重用	未供用	実延長	改良率 (%)	舗装等級率 (%)
伊平屋島	伊平屋村	75,789	651	0	75,138	75.2	28.9
	一般県道	12,689	0	0	12,689	100.0	39.5
	市町村道	63,100	651	0	62,449	70.1	26.7
野甫島	伊平屋村	5,348	51	0	5,297	100.0	0.0
	市町村道	5,348	51	0	5,297	100.0	0.0
伊是名島	伊是名村	87,410	1,112	691	85,607	93.9	61.6
	一般県道	6,180	0	0	6,180	100.0	100.0
	市町村道	81,230	1,112	691	79,427	93.5	58.6
伊江島	伊江村	193,954	3,873	0	190,081	85.8	15.6
	一般県道	22,841	185	0	22,656	67.6	21.2
	市町村道	171,113	3,688	0	167,425	88.3	14.8
水納島	本部町	1,140	0	0	1,140	46.7	57.4
	市町村道	1,140	0	0	1,140	46.7	57.4
津堅島	うるま市	7,914	192	0	7,751	73.3	27.2
	市町村道	7,914	192	0	7,751	73.3	27.2
久高島	南城市	9,332	34	0	9,298	0.0	43.9
	市町村道	9,332	34	0	9,298	0.0	43.9
粟国島	粟国村	54,429	334	7,040	47,055	60.9	66.0
	一般県道	780	0	0	780	100.0	0.0
	市町村道	53,649	334	7,040	46,275	60.3	67.1
渡名喜島	渡名喜村	9,050	0	0	9,050	42.6	42.2
	一般県道	25	0	0	25	0.0	0.0
	市町村道	9,025	0	0	9,025	42.7	42.3
座間味島	座間味村	11,481	11	0	11,470	49.1	0.1
	一般県道	129	0	0	129	0.0	0.0
	市町村道	11,352	11	0	11,341	49.7	0.1
阿嘉島	座間味村	9,581	0	0	9,581	0.0	6.9
	市町村道	9,581	0	0	9,581	0.0	6.9
慶留間島	座間味村	6,068	0	0	6,068	58.9	42.4
	市町村道	6,068	0	0	6,068	58.9	42.4
渡嘉敷島	渡嘉敷村	20,133	253	0	19,880	99.7	50.2
	一般県道	576	0	0	576	91.1	0.0
	市町村道	19,557	253	0	19,304	100.0	51.7



単位：メートル

舗装率 簡易含 (%)	歩道橋	道 路 面 積 (㎡)			歩 道 延 長		改良済 延 長	未改良 延 長
		道 路 敷	道 路 部	車 道	設置延長	総延長		
83.5	0	776,108	507,329	384,714	16,747	17,572	56,483	18,655
100.0	0	129,832	115,153	82,328	6,659	7,512	12,689	0
80.1	0	646,276	392,176	302,386	10,088	10,062	43,794	18,655
100.0	0	32,486	26,269	20,337	0	0	5,297	0
100.0	0	32,486	26,269	20,337	0	0	5,297	0
94.1	0	796,782	574,351	410,123	18,337	19,587	80,420	5,187
100.0	0	89,736	64,560	37,667	5,643	6,893	6,180	0
93.7	0	707,046	509,791	372,456	12,694	12,694	74,240	5,187
89.9	0	1,318,621	1,111,868	849,551	5,847	6,971	163,132	26,949
100.0	0	257,301	202,571	131,381	4,346	5,462	15,309	7,347
88.6	0	1,061,320	909,297	718,170	1,501	1,509	147,823	19,602
57.4	0	5,979	4,012	2,868	0	0	532	608
57.4	0	5,979	4,012	2,868	0	0	532	608
69.8	0	35,185	32,898	24,523	8	0	5,683	2,069
69.8	0	35,185	32,898	24,523	8	0	5,683	2,069
43.9	0	39,655	36,931	27,642	0	0	0	9,298
43.9	0	39,655	36,931	27,642	0	0	0	9,298
73.8	0	224,370	196,967	141,560	2,349	2,349	28,667	18,388
100.0	0	7,722	5,850	4,680	0	0	780	0
73.3	0	216,648	191,117	136,880	2,349	2,349	27,887	18,388
42.2	0	43,671	36,369	27,319	0	0	3,855	5,195
0.0	0	132	100	75	0	0	0	25
42.3	0	43,539	36,269	27,244	0	0	3,855	5,170
64.5	0	72,407	52,936	37,989	1,424	1,424	5,632	5,838
100.0	0	1,069	810	648	0	0	0	129
64.1	0	71,338	52,126	37,341	1,424	1,424	5,632	5,709
27.4	0	40,166	35,006	25,305	0	0	0	9,581
27.4	0	40,166	35,006	25,305	0	0	0	9,581
59.5	0	60,664	42,985	27,159	3,178	3,282	3,572	2,496
59.5	0	60,664	42,985	27,159	3,178	3,282	3,572	2,496
100.0	0	306,935	124,640	93,124	3,164	3,231	19,829	51
100.0	0	3,637	3,542	2,087	442	509	525	51
100.0	0	303,298	121,098	91,037	2,722	2,722	19,304	0

その他の離島 沖縄本島周辺 島別内訳

(平成31年4月1日現在)

島別	種別	改良済				未改良			
		19.5m以上	13.0m以上	5.5m以上	5.5m未満	5.5m以上	3.5m以上	3.5m未満	うち自動車交通不能
伊平屋島	伊平屋村	19	107	33,487	22,870	5,816	5,527	7,312	4,596
	一般県道	0	18	10,384	2,287	0	0	0	0
	市町村道	19	89	23,103	20,583	5,816	5,527	7,312	4,596
野甫島	伊平屋村	0	3	3,054	2,240	0	0	0	0
	市町村道	0	3	3,054	2,240	0	0	0	0
伊是名島	伊是名村	6	62	37,807	42,545	9	2,760	2,418	691
	一般県道	0	10	5,724	446	0	0	0	0
	市町村道	6	52	32,083	42,099	9	2,760	2,418	691
伊江島	伊江村	16	153	39,972	122,991	225	7,793	18,931	662
	一般県道	0	0	12,865	2,444	0	4,973	2,374	0
	市町村道	16	153	27,107	120,547	225	2,820	16,557	662
水納島	本部町	0	0	3	529	0	3	605	0
	市町村道	0	0	3	529	0	3	605	0
津堅島	うるま市	0	0	289	5,394	0	83	1,986	74
	市町村道	0	0	289	5,394	0	83	1,986	74
久高島	南城市	0	0	0	0	50	3,628	5,620	2,596
	市町村道	0	0	0	0	50	3,628	5,620	2,596
粟国島	粟国村	0	0	3,771	24,896	27	4,038	14,323	1,012
	一般県道	0	0	780	0	0	0	0	0
	市町村道	0	0	2,991	24,896	27	4,038	14,323	1,012
渡名喜島	渡名喜村	0	0	130	3,725	181	363	4,651	1
	一般県道	0	0	0	0	0	0	25	0
	市町村道	0	0	130	3,725	181	363	4,626	1
座間味島	座間味村	11	0	408	5,213	58	458	5,322	1,813
	一般県道	0	0	0	0	0	129	0	0
	市町村道	11	0	408	5,213	58	329	5,322	1,813
阿嘉島	座間味村	0	0	0	0	155	1,415	8,011	1,986
	市町村道	0	0	0	0	155	1,415	8,011	1,986
慶留間島	座間味村	0	0	2,407	1,165	44	792	1,660	353
	市町村道	0	0	2,407	1,165	44	792	1,660	353
渡嘉敷島	渡嘉敷村	0	10	6,446	13,373	0	9	42	0
	一般県道	0	0	0	525	0	9	42	0
	市町村道	0	10	6,446	12,848	0	0	0	0

単位：メートル

舗装済	未舗装	舗装済			道路延長	橋梁		トンネル	
		セメント	アスファルト			個数	延長	個数	延長
			高級	簡易					
62,735	12,403	2,302	19,388	41,045	74,395	28	743	0	0
12,689	0	679	4,333	7,677	12,212	6	477	0	0
50,046	12,403	1,623	15,055	33,368	62,183	22	266	0	0
5,297	0	0	0	5,297	5,297	0	0	0	0
5,297	0	0	0	5,297	5,297	0	0	0	0
80,578	5,029	921	51,778	27,879	85,485	21	122	0	0
6,180	0	0	6,180	0	6,173	2	7	0	0
74,398	5,029	921	45,598	27,879	79,312	19	115	0	0
170,916	19,165	1,721	27,910	141,285	190,081	0	0	0	0
22,650	6	0	4,800	17,850	22,656	0	0	0	0
148,266	19,159	1,721	23,110	123,435	167,425	0	0	0	0
654	486	654	0	0	1,140	0	0	0	0
654	486	654	0	0	1,140	0	0	0	0
5,410	2,342	90	2,022	3,298	7,752	0	0	0	0
5,410	2,342	90	2,022	3,298	7,752	0	0	0	0
4,081	5,217	4,081	0	0	9,298	0	0	0	0
4,081	5,217	4,081	0	0	9,298	0	0	0	0
34,711	12,344	20,792	10,260	3,659	47,037	6	18	0	0
780	0	0	0	780	780	0	0	0	0
33,931	12,344	20,792	10,260	2,879	46,257	6	18	0	0
3,821	5,229	3,821	0	0	9,050	0	0	0	0
0	25	0	0	0	25	0	0	0	0
3,821	5,204	3,821	0	0	9,025	0	0	0	0
7,397	4,073	13	0	7,384	11,456	3	16	0	0
129	0	0	0	129	124	1	5	0	0
7,268	4,073	13	0	7,255	11,332	2	11	0	0
2,621	6,960	657	0	1,964	9,577	1	4	0	0
2,621	6,960	657	0	1,964	9,577	1	4	0	0
3,609	2,459	179	2,393	1,037	5,283	4	783	0	0
3,609	2,459	179	2,393	1,037	5,283	4	783	0	0
19,880	0	111	9,877	9,892	19,680	10	200	0	0
576	0	0	0	576	576	0	0	0	0
19,304	0	111	9,877	9,316	19,104	10	200	0	0

その他の離島 沖縄本島周辺 島別内訳 (平成31年4月1日現在)

島別	種別	総延長	重用	未供用	実延長	改良率 (%)	舗装率 (%)
奥武島	久米島町	3,048	9	0	3,039	76.5	81.1
	市町村道	3,048	9	0	3,039	76.5	81.1
オーハ島	久米島町	734	6	0	728	0.0	0.0
	市町村道	734	6	0	728	0.0	0.0
北大東島	北大東村	36,223	76	0	36,147	99.9	86.6
	一般県道	2,219	0	0	2,219	100.0	83.8
	市町村道	34,004	76	0	33,928	99.9	86.7
南大東島	南大東村	60,122	145	0	59,977	93.6	73.3
	一般県道	11,171	0	0	11,171	100.0	100.0
	市町村道	48,951	145	0	48,806	92.1	67.1
総合計	総合計	591,756	6,747	7,731	577,307	81.0	41.0
	一般県道	56,610	185	0	56,425	86.6	51.4
	市町村道	535,146	6,562	7,731	520,882	80.4	39.9

単位：メートル

舗 装 率 含 (%)	歩 道 橋	道 路 面 積 (㎡)			歩 道 延 長		改 良 済 延 長	未 改 良 延 長
		道 路 敷	道 路 部	車 道	設 置 延 長	総 延 長		
81.1	0	27,653	23,734	14,150	1,481	1,481	2,326	713
81.1	0	27,653	23,734	14,150	1,481	1,481	2,326	713
0.0	0	1,883	521	521	0	0	0	728
0.0	0	1,883	521	521	0	0	0	728
100.0	0	368,389	295,176	216,930	12,186	12,392	36,115	32
100.0	0	28,733	20,875	14,755	1,184	1,390	2,219	0
100.0	0	339,656	274,301	202,175	11,002	11,002	33,896	32
95.8	0	599,249	510,110	364,285	9,053	9,916	56,138	3,839
100.0	0	181,266	158,222	73,764	6,132	6,995	11,171	0
94.9	0	417,983	351,888	290,521	2,921	2,921	44,967	3,839
86.2	0	4,750,203	3,612,102	2,668,100	73,774	76,724	467,681	109,627
99.9	0	699,428	571,683	347,385	24,406	28,759	48,873	7,552
84.7	0	4,050,775	3,040,419	2,320,715	49,368	47,965	418,808	102,075

その他の離島 沖縄本島周辺 島別内訳

(平成31年4月1日現在)

島 別	種 別	改 良 済				未 改 良			
		19.5m 以上	13.0m以 上	5.5m 以上	5.5m 未満	5.5m 以上	3.5m 以上	3.5m 未満	うち自動車 交通不能
奥武島	久米島町	0	0	1,579	747	0	43	670	193
	市町村道	0	0	1,579	747	0	43	670	193
オーハ島	久米島町	0	0	0	0	0	0	728	728
	市町村道	0	0	0	0	0	0	728	728
北大東島	北大東村	12	15	31,699	4,389	0	0	32	0
	一般県道	0	0	2,219	0	0	0	0	0
	市町村道	12	15	29,480	4,389	0	0	32	0
南大東島	南大東村	22	17	44,848	11,251	27	1,056	2,756	0
	一般県道	22	17	11,076	56	0	0	0	0
	市町村道	0	0	33,772	11,195	27	1,056	2,756	0
総 合 計	総 合 計	86	367	205,900	261,328	6,592	27,968	75,067	14,705
	一般県道	22	45	43,048	5,758	0	5,111	2,441	0
	市町村道	64	322	162,852	255,570	6,592	22,857	72,626	14,705

単位：メートル

舗装済	未舗装	舗装済			道路延長	橋梁		トンネル	
		セメント	アスファルト			個数	延長	個数	延長
			高級	簡易					
2,465	574	139	2,326	0	2,869	2	170	0	0
2,465	574	139	2,326	0	2,869	2	170	0	0
0	728	0	0	0	728	0	0	0	0
0	728	0	0	0	728	0	0	0	0
36,147	0	280	31,009	4,858	36,147	0	0	0	0
2,219	0	69	1,790	360	2,219	0	0	0	0
33,928	0	211	29,219	4,498	33,928	0	0	0	0
57,472	2,505	356	43,581	13,535	59,891	8	86	0	0
11,171	0	0	11,171	0	11,171	0	0	0	0
46,301	2,505	356	32,410	13,535	48,720	8	86	0	0
497,794	79,514	36,117	200,544	261,133	575,166	83	2,142	0	0
56,394	31	748	28,274	27,372	55,936	9	489	0	0
441,400	79,483	35,369	172,270	233,761	519,230	74	1,653	0	0

宮古・石垣島周辺 島別内訳 (平成31年4月1日現在)

島 別	種 別	総延長	重 用	未供用	実延長	改良率 (%)	舗高装級率 (%)
池間島	宮古島市	18,017	33	0	17,984	79.3	96.2
	一般県道	11,825	0	0	11,825	99.1	98.3
	市町村道	6,192	33	0	6,159	41.2	92.1
大神島	宮古島市	1,811	0	1,500	311	100.0	100.0
	市町村道	1,811	0	1,500	311	100.0	100.0
来間島	宮古島市	12,038	77	0	11,961	91.0	83.6
	市町村道	12,038	77	0	11,961	91.0	83.6
伊良部島	宮古島市	185,966	9,085	4,800	172,081	71.5	49.1
	県道計	36,521	5,960	4,800	25,761	100.0	100.0
	主要地方道	7,226	1,400	0	5,826	100.0	100.0
	一般県道	29,295	4,560	4,800	19,935	100.0	100.0
	市町村道	149,445	3,125	0	146,320	66.4	40.2
下地島	宮古島市	10,953	0	0	10,953	86.3	85.6
	市町村道	10,953	0	0	10,953	86.3	85.6
多良間島	多良間村	124,306	2,128	582	121,596	31.2	51.9
	一般県道	814	0	0	814	60.7	60.7
	市町村道	123,492	2,128	582	120,782	31.0	51.8
水納島	多良間村	1,460	0	0	1,460	0.0	100.0
	市町村道	1,460	0	0	1,460	0.0	100.0
竹富島	竹富町	27,476	181	4,896	22,399	34.0	35.8
	市町村道	27,476	181	4,896	22,399	34.0	35.8
西表島	竹富町	99,420	660	0	98,760	61.9	50.2
	一般県道	54,038	0	0	54,038	93.2	88.5
	市町村道	45,382	660	0	44,722	24.1	3.9
鳩間島	竹富町	2,961	71	0	2,890	5.9	0.0
	市町村道	2,961	71	0	2,890	5.9	0.0
小浜島	竹富町	16,902	151	0	16,751	41.1	27.3
	一般県道	1,536	0	0	1,536	100.0	100.0
	市町村道	15,366	151	0	15,215	35.1	20.0
黒島	竹富町	24,619	219	0	24,400	42.0	28.4
	一般県道	2,822	0	0	2,822	100.0	13.6
	市町村道	21,797	219	0	21,578	34.4	30.3



単位：メートル

舗装率 簡易含 (%)	歩道橋	道 路 面 積 (㎡)			歩 道 延 長		改良済 延 長	未改良 延 長
		道路敷	道路部	車 道	設置延長	総延長		
97.3	0	173,042	153,554	103,774	14,338	0	14,258	3,726
100.0	0	130,302	114,854	76,708	11,798	0	11,718	107
92.1	0	42,740	38,700	27,066	2,540	2,540	2,540	3,619
100.0	0	1,062	1,040	729	0	0	311	0
100.0	0	1,062	1,040	729	0	0	311	0
97.4	0	73,683	68,042	53,928	711	711	10,879	1,082
97.4	0	73,683	68,042	53,928	711	711	10,879	1,082
83.8	0	1,436,619	1,312,717	918,026	62,244	77,830	122,975	49,106
100.0	0	383,757	323,906	190,270	20,946	36,532	25,761	0
100.0	0	104,435	90,825	45,545	5,793	14,368	5,826	0
100.0	0	279,322	233,081	144,725	15,153	22,164	19,935	0
81.0	0	1,052,862	988,811	727,756	41,298	41,298	97,214	49,106
85.6	0	83,196	69,647	53,597	9,192	9,192	9,456	1,497
85.6	0	83,196	69,647	53,597	9,192	9,192	9,456	1,497
56.8	0	823,603	684,594	483,183	15,945	16,450	37,883	83,713
100.0	0	7,408	6,894	4,698	446	546	494	320
56.5	0	816,195	677,700	478,485	15,499	15,904	37,389	83,393
100.0	0	6,380	6,163	4,702	0	0	0	1,460
100.0	0	6,380	6,163	4,702	0	0	0	1,460
38.2	0	162,529	142,695	86,060	7,560	8,247	7,605	14,793
38.2	0	162,529	142,695	86,060	7,560	8,247	7,605	14,793
85.0	0	998,702	752,134	497,952	49,094	54,950	61,150	37,611
99.6	0	751,003	520,078	319,033	45,507	51,177	50,352	3,686
67.4	0	247,699	232,056	178,919	3,587	3,773	10,798	33,925
29.0	0	10,327	9,985	7,049	0	0	171	2,719
29.0	0	10,327	9,985	7,049	0	0	171	2,719
65.8	0	123,322	104,591	69,280	4,953	4,936	6,880	9,870
100.0	0	24,451	18,204	10,464	1,536	1,536	1,536	0
62.3	0	98,871	86,387	58,816	3,417	3,400	5,344	9,870
47.3	0	155,221	137,605	101,097	2,441	2,441	10,247	14,153
100.0	0	32,967	30,285	17,353	2,441	2,441	2,822	0
40.4	0	122,254	107,320	83,744	0	0	7,425	14,153

宮古・石垣島周辺 島別内訳 (平成31年4月1日現在)

島 別	種 別	改 良 済				未 改 良			
		19.5m 以上	13.0m 以上	5.5m 以上	5.5m 未満	5.5m 以上	3.5m 以上	3.5m 未満	うち自動車 交通不能
池間島	宮古島市	0	0	14,162	96	122	138	3,466	38
	一般県道	0	0	11,622	96	107	0	0	0
	市町村道	0	0	2,540	0	15	138	3,466	38
大神島	宮古島市	0	0	0	311	0	0	0	0
	市町村道	0	0	0	311	0	0	0	0
来間島	宮古島市	0	38	3,173	7,668	106	699	277	0
	市町村道	0	38	3,173	7,668	106	699	277	0
伊良部島	宮古島市	60	78	84,037	38,800	10,070	14,582	24,454	0
	県道計	50	0	24,026	1,685	0	0	0	0
	主要地方道	50	0	4,695	1,081	0	0	0	0
	一般県道	0	0	19,331	604	0	0	0	0
	市町村道	10	78	60,011	37,115	10,070	14,582	24,454	0
下地島	宮古島市	0	0	9,456	0	0	1,497	0	0
	市町村道	0	0	9,456	0	0	1,497	0	0
多良間島	多良間村	0	20	32,480	5,383	9,936	12,124	61,653	247
	一般県道	0	0	494	0	0	320	0	0
	市町村道	0	20	31,986	5,383	9,936	11,804	61,653	247
水納島	多良間村	0	0	0	0	0	641	819	0
	市町村道	0	0	0	0	0	641	819	0
竹富島	竹富町	0	0	4,020	3,585	92	3,250	11,451	1,610
	市町村道	0	0	4,020	3,585	92	3,250	11,451	1,610
西表島	竹富町	0	72	51,979	9,099	4,031	19,060	14,520	2,096
	一般県道	0	55	48,497	1,800	2,354	1,332	0	0
	市町村道	0	17	3,482	7,299	1,677	17,728	14,520	2,096
鳩間島	竹富町	0	0	0	171	0	351	2,368	1,353
	市町村道	0	0	0	171	0	351	2,368	1,353
小浜島	竹富町	0	0	4,955	1,925	109	4,916	4,845	0
	一般県道	0	0	1,536	0	0	0	0	0
	市町村道	0	0	3,419	1,925	109	4,916	4,845	0
黒島	竹富町	0	0	5,665	4,582	44	3,198	10,911	6
	一般県道	0	0	2,307	515	0	0	0	0
	市町村道	0	0	3,358	4,067	44	3,198	10,911	6

単位：メートル

舗装済	未舗装	舗装済			道路延長	橋梁		トンネル	
		セメント	アスファルト			個数	延長	個数	延長
			高級	簡易					
17,499	485	3,134	14,162	203	16,454	4	1,530	0	0
11,825	0	0	11,622	203	10,295	4	1,530	0	0
5,674	485	3,134	2,540	0	6,159	0	0	0	0
311	0	0	311	0	311	0	0	0	0
311	0	0	311	0	311	0	0	0	0
11,652	309	1,256	8,743	1,653	11,961	0	0	0	0
11,652	309	1,256	8,743	1,653	11,961	0	0	0	0
144,284	27,797	1,544	82,993	59,747	168,133	13	3,948	0	0
25,761	0	0	25,761	0	21,975	7	3,786	0	0
5,826	0	0	5,826	0	5,750	2	76	0	0
19,935	0	0	19,935	0	16,225	5	3,710	0	0
118,523	27,797	1,544	57,232	59,747	146,158	6	162	0	0
9,372	1,581	0	9,372	0	10,953	0	0	0	0
9,372	1,581	0	9,372	0	10,953	0	0	0	0
69,113	52,483	57	63,017	6,039	121,596	0	0	0	0
814	0	0	494	320	814	0	0	0	0
68,299	52,483	57	62,523	5,719	120,782	0	0	0	0
1,460	0	1,460	0	0	1,460	0	0	0	0
1,460	0	1,460	0	0	1,460	0	0	0	0
8,553	13,846	7,302	727	524	22,399	0	0	0	0
8,553	13,846	7,302	727	524	22,399	0	0	0	0
83,974	14,787	567	49,033	34,374	96,392	39	1,693	1	675
53,833	205	0	47,848	5,985	51,670	39	1,693	1	675
30,141	14,582	567	1,185	28,389	44,722	0	0	0	0
837	2,053	0	0	837	2,890	0	0	0	0
837	2,053	0	0	837	2,890	0	0	0	0
11,014	5,737	4	4,569	6,441	16,745	1	6	0	0
1,536	0	0	1,536	0	1,530	1	6	0	0
9,478	5,737	4	3,033	6,441	15,215	0	0	0	0
11,530	12,870	905	6,013	4,612	24,400	0	0	0	0
2,822	0	0	384	2,438	2,822	0	0	0	0
8,708	12,870	905	5,629	2,174	21,578	0	0	0	0

宮古・石垣島周辺 島別内訳 (平成 31年 4月 1日 現在)

島 別	種 別	総延長	重 用	未供用	実延長	改良率 (%)	舗高装級率 (%)
新城島(上地)	竹富町	1,178	0	0	1,178	0.0	0.0
	市町村道	1,178	0	0	1,178	0.0	0.0
波照間島	竹富町	26,689	224	8,922	17,543	72.9	32.2
	市町村道	26,689	224	8,922	17,543	72.9	32.2
与那国島	与那国町	143,725	2,291	667	140,767	35.1	19.7
	一般県道	15,046	0	0	15,046	90.9	90.9
	市町村道	128,679	2,291	667	125,721	28.5	11.2
総 合 計	総 合 計	697,521	15,120	21,367	661,034	52.0	43.7
	県 道 計	122,602	5,960	4,800	111,842	95.1	90.6
	主要地方道	7,226	1,400	0	5,826	100.0	100.0
	一般県道	115,376	4,560	4,800	106,016	94.8	90.1
	市町村道	574,919	9,160	16,567	549,192	43.3	34.1

単位：メートル

舗装率 簡易含 (%)	歩道橋	道 路 面 積 (㎡)			歩 道 延 長		改良済 延 長	未改良 延 長
		道路敷	道路部	車 道	設置延長	総延長		
0.0	0	4,438	4,108	2,944	0	0	0	1,178
0.0	0	4,438	4,108	2,944	0	0	0	1,178
76.1	0	158,511	126,600	88,726	5,992	5,990	12,788	4,756
76.1	0	158,511	126,600	88,726	5,992	5,990	12,788	4,756
55.1	0	1,016,807	766,340	565,700	17,815	19,633	49,460	91,307
100.0	0	231,006	136,275	95,411	6,620	8,438	13,681	1,365
49.7	0	785,801	630,065	470,289	11,195	11,195	35,779	89,942
69.7	0	5,227,442	4,339,815	3,036,747	190,285	202,920	344,063	316,971
99.8	0	1,560,894	1,150,496	713,937	89,294	100,670	106,364	5,478
100.0	0	104,435	90,825	45,545	5,793	14368	5,826	0
99.8	0	1,456,459	1,059,671	668,392	83,501	86,302	100,538	5,478
63.5	0	3,666,548	3,189,319	2,322,810	100,991	102,250	237,699	311,493

宮古・石垣島周辺 島別内訳 (平成31年4月1日現在)

島 別	種 別	改 良 済				未 改 良			
		19.5m 以上	13.0m 以上	5.5m 以上	5.5m 未満	5.5m 以上	3.5m 以上	3.5m 未満	うち自動車 交通不能
新城島(上地)	竹富町	0	0	0	0	0	0	1,178	0
	市町村道	0	0	0	0	0	0	1,178	0
波照間島	竹富町	0	0	10,675	2,113	60	1,233	3,463	0
	市町村道	0	0	10,675	2,113	60	1,233	3,463	0
与那国島	与那国町	11	13	32,067	17,369	3,632	25,972	61,703	1,897
	一般県道	0	0	13,402	279	0	1,365	0	0
	市町村道	11	13	18,665	17,090	3,632	24,607	61,703	1,897
総 合 計	総 合 計	71	221	252,669	91,102	28,202	87,661	201,108	7,247
	県 道 計	50	55	101,884	4,375	2,461	3,017	0	0
	主要地方道	50	0	4,695	1,081	0	0	0	0
	一般県道	0	55	97,189	3,294	2,461	3,017	0	0
	市町村道	21	166	150,785	86,727	25,741	84,644	201,108	7,247

単位：メートル

舗装済	未舗装	舗装済			道路延長	橋梁		トンネル	
		セメント	アスファルト			個数	延長	個数	延長
			高級	簡易					
0	1,178	0	0	0	1,178	0	0	0	0
0	1,178	0	0	0	1,178	0	0	0	0
13,351	4,191	0	5,642	7,709	17,543	0	0	0	0
13,351	4,191	0	5,642	7,709	17,543	0	0	0	0
77,514	63,253	3,279	24,479	49,756	140,697	8	70	0	0
15,046	0	0	13,681	1,365	14,985	7	61	0	0
62,468	63,253	3,279	10,798	48,391	125,712	1	9	0	0
460,464	200,570	19,508	269,061	171,895	653,112	65	7,247	1	675
111,637	205	0	101,326	10,311	104,091	58	7,076	1	675
5,826	0	0	5,826	0	5,750	2	76	0	0
105,811	205	0	95,500	10,311	98,341	56	7,000	1	675
348,827	200,365	19,508	167,735	161,584	549,021	7	171	0	0





## 4. 市町村別内訳

# 市町村別内訳 (平成31年4月1日現在)

市町村名	総延長	重用	未供用	実延長	改良率(%)	舗装率(%)
那覇市	652,582	13,085	169,232	470,265	77.3	63.0
高速自動車国道	78	0	0	78	100.0	100.0
一般国道計	196,274	977	165,000	30,297	100.0	99.3
指定区間計	20,923	900	0	20,023	100.0	100.0
指定区間外計	175,351	77	165,000	10,274	100.0	98.0
県道計	51,627	4,745	0	46,882	98.1	90.8
主要地方道	15,757	117	0	15,640	100.0	100.0
一般都道府県道	35,870	4,628	0	31,242	97.1	86.2
市町村道	404,603	7,363	4,232	393,008	73.1	56.8
宜野湾市	172,606	3,738	2,527	166,341	97.0	88.9
高速自動車国道	935	0	0	935	100.0	100.0
指定区間計	14,588	0	0	14,588	100.0	100.0
県道計	10,107	415	0	9,692	100.0	100.0
主要地方道	2,515	0	0	2,515	100.0	100.0
一般都道府県道	7,592	415	0	7,177	100.0	100.0
市町村道	146,976	3,323	2,527	141,126	96.5	86.9
石垣市	607,692	7,955	88,484	511,253	50.0	38.4
指定区間外計	114,156	0	79,500	34,656	97.3	87.8
県道計	126,668	3,130	7,799	115,739	86.9	81.3
主要地方道	64,534	0	0	64,534	90.4	88.4
一般都道府県道	62,134	3,130	7,799	51,205	82.5	72.4
市町村道	366,868	4,825	1,185	360,858	33.6	19.9
浦添市	197,150	3,420	5,454	188,276	82.6	77.8
高速自動車国道	617	0	0	617	100.0	100.0
指定区間計	13,747	0	0	13,747	100.0	100.0
県道計	20,634	1,399	1,599	17,636	99.6	98.3
主要地方道	7,691	890	1,599	5,202	100.0	100.0
一般都道府県道	12,943	509	0	12,434	99.4	97.6
市町村道	162,152	2,021	3,855	156,276	79.1	73.4
名護市	566,781	36,417	2,971	527,393	57.6	40.5
高速自動車国道	4,391	0	0	4,391	100.0	100.0
一般国道計	98,710	7,811	0	90,899	98.5	97.5
指定区間計	54,999	7,811	0	47,188	100.0	100.0
指定区間外計	43,711	0	0	43,711	96.9	94.8
県道計	92,795	23,500	2,000	67,295	96.1	95.3
主要地方道	47,582	22,848	0	24,734	94.3	94.1
一般都道府県道	45,213	652	2,000	42,561	97.2	96.1
市町村道	370,885	5,106	971	364,808	39.7	15.5

単位：メートル

舗 装 率 含 率 (%)	歩 道 橋	道 路 面 積 (㎡)			歩 道 延 長		改 良 済 延 長	未 改 良 延 長
		道 路 敷	道 路 部	車 道	設 置 延 長	総 延 長		
99.6	36	5,072,657	4,898,828	3,026,789	185,477	336,211	363,603	106,662
100.0	0	7,650	1,716	1,092	0	0	78	0
100.0	18	1,017,281	951,109	488,498	26,890	54,979	30,297	0
100.0	11	758,799	704,562	351,771	16,705	34,930	20,023	0
100.0	7	258,482	246,547	136,727	10,185	20,049	10,274	0
100.0	5	924,357	875,080	500,918	43,373	84,409	45,968	914
100.0	4	369,322	345,425	200,727	15,508	30,972	15,640	0
100.0	1	555,035	529,655	300,191	27,865	53,437	30,328	914
99.5	13	3,123,369	3,070,923	2,036,281	115,214	196,823	287,260	105,748
99.8	8	1,859,034	1,792,477	1,173,904	61,673	115,998	161,404	4,937
100.0	0	42,510	20,570	13,090	0	0	935	0
100.0	7	477,461	458,614	252,243	14,363	30,480	14,588	0
100.0	1	191,341	184,411	105,971	8,026	16,024	9,692	0
100.0	0	74,537	71,776	41,246	2,393	4,724	2,515	0
100.0	1	116,804	112,635	64,725	5,633	11,300	7,177	0
99.8	0	1,147,722	1,128,882	802,600	39,284	69,494	136,189	4,937
77.0	0	4,772,070	3,741,511	2,506,757	170,360	242,960	255,752	255,501
96.5	0	677,089	488,171	213,856	34,029	70,668	33,715	941
95.4	0	1,781,647	1,184,709	764,928	82,391	96,279	100,624	15,115
91.8	0	973,150	642,016	411,966	40,327	47,250	58,364	6,170
100.0	0	808,497	542,693	352,962	42,064	49,029	42,260	8,945
69.3	0	2,313,334	2,068,631	1,527,973	53,940	76,013	121,413	239,445
99.7	18	2,277,359	1,952,883	1,299,522	79,821	137,903	155,482	32,794
100.0	0	85,680	13,574	8,638	0	0	617	0
100.0	11	511,608	362,107	229,152	11,986	23,972	13,747	0
100.0	5	368,321	310,770	165,178	15,480	29,425	17,558	78
100.0	4	102,934	85,419	48,851	3,952	7,542	5,202	0
100.0	1	265,387	225,351	116,327	11,528	21,883	12,356	78
99.6	2	1,311,750	1,266,432	896,554	52,355	84,506	123,560	32,716
84.3	6	6,600,868	4,215,613	2,781,756	153,843	238,926	303,555	223,838
100.0	0	284,902	97,461	60,396	0	0	4,391	0
99.8	6	2,541,350	1,365,491	818,864	62,630	108,215	89,542	1,357
100.0	6	1,603,110	793,556	455,951	39,495	68,902	47,188	0
99.7	0	938,240	571,935	362,913	23,135	39,313	42,354	1,357
100.0	0	995,320	665,125	433,051	42,888	57,872	64,703	2,592
100.0	0	415,544	283,628	170,316	19,904	30,517	23,330	1,404
100.0	0	579,776	381,497	262,735	22,984	27,355	41,373	1,188
77.3	0	2,779,296	2,087,536	1,469,445	48,325	72,839	144,919	219,889

## 市町村別内訳

(平成31年4月1日現在)

市町村名	改 良 済				未 改 良			
	19.5m 以上	13.0m 以上	5.5m 以上	5.5m 未満	5.5m 以上	3.5m 以上	3.5m 未満	うち自動車 交通不能
那覇市	8,454	33,534	124,734	196,881	24,706	49,417	32,539	5,429
高速自動車国道	0	78	0	0	0	0	0	0
一般国道計	7,118	13,789	9,390	0	0	0	0	0
指定区間計	6,323	10,468	3,232	0	0	0	0	0
指定区間外計	795	3,321	6,158	0	0	0	0	0
県道計	1,134	13,814	29,006	2,014	373	536	5	0
主要地方道	409	7,551	7,680	0	0	0	0	0
一般都道府県道	725	6,263	21,326	2,014	373	536	5	0
市町村道	202	5,853	86,338	194,867	24,333	48,881	32,534	5,429
宜野湾市	4,635	13,933	57,213	85,623	895	2,408	1,634	128
高速自動車国道	0	935	0	0	0	0	0	0
指定区間計	4,473	9,890	225	0	0	0	0	0
県道計	113	2,421	6,810	348	0	0	0	0
主要地方道	113	2,125	277	0	0	0	0	0
一般都道府県道	0	296	6,533	348	0	0	0	0
市町村道	49	687	50,178	85,275	895	2,408	1,634	128
石垣市	323	1,406	218,628	35,395	24,933	94,829	135,739	1,036
指定区間外計	0	96	33,619	0	0	941	0	0
県道計	253	104	99,945	322	3,829	10,001	1,285	0
主要地方道	125	33	57,884	322	272	4,613	1,285	0
一般都道府県道	128	71	42,061	0	3,557	5,388	0	0
市町村道	70	1,206	85,064	35,073	21,104	83,887	134,454	1,036
浦添市	5,493	13,388	68,665	67,936	5,712	18,720	8,362	600
高速自動車国道	0	617	0	0	0	0	0	0
指定区間計	5,145	7,686	916	0	0	0	0	0
県道計	161	3,267	13,228	902	78	0	0	0
主要地方道	109	324	4,027	742	0	0	0	0
一般都道府県道	52	2,943	9,201	160	78	0	0	0
市町村道	187	1,818	54,521	67,034	5,634	18,720	8,362	600
名護市	167	24,191	196,986	82,211	10,824	74,040	138,974	2,751
高速自動車国道	0	4,391	0	0	0	0	0	0
一般国道計	52	18,932	70,144	414	90	850	417	0
指定区間計	0	11,410	35,778	0	0	0	0	0
指定区間外計	52	7,522	34,366	414	90	850	417	0
県道計	51	280	60,514	3,858	540	1,413	639	234
主要地方道	51	189	21,435	1,655	475	630	299	33
一般都道府県道	0	91	39,079	2,203	65	783	340	201
市町村道	64	588	66,328	77,939	10,194	71,777	137,918	2,517

単位：メートル

舗装済	未舗装	舗装済			道路延長	橋梁		トンネル	
		セメント	アスファルト			個数	延長	個数	延長
			高級	簡易					
468,310	1,955	13,544	282,506	172,260	465,042	(2) 141	4,048	2	1,175
78	0	0	78	0	71	2	7	0	0
30,297	0	0	30,090	207	27,417	(2) 23	1,862	1	1,018
20,023	0	0	20,023	0	17,713	(2) 15	1,292	1	1,018
10,274	0	0	10,067	207	9,704	8	570	0	0
46,882	0	0	42,571	4,311	45,852	23	873	1	157
15,640	0	0	15,640	0	15,205	7	278	1	157
31,242	0	0	26,931	4,311	30,647	16	595	0	0
391,053	1,955	13,544	209,767	167,742	391,702	93	1,306	0	0
165,993	348	644	147,233	18,116	165,489	(2) 21	852	0	0
935	0	0	935	0	935	0	0	0	0
14,588	0	0	14,588	0	14,197	(2) 7	391	0	0
9,692	0	0	9,692	0	9,657	2	35	0	0
2,515	0	0	2,515	0	2,515	0	0	0	0
7,177	0	0	7,177	0	7,142	2	35	0	0
140,778	348	644	122,018	18,116	140,700	12	426	0	0
393,780	117,473	8,957	187,429	197,394	507,618	138	2,461	1	1,174
33,445	1,211	0	30,428	3,017	34,380	14	276	0	0
110,424	5,315	1,196	92,919	16,309	112,966	73	1,599	1	1,174
59,219	5,315	1,196	55,826	2,197	62,184	48	1,176	1	1,174
51,205	0	0	37,093	14,112	50,782	25	423	0	0
249,911	110,947	7,761	64,082	178,068	360,272	51	586	0	0
187,673	603	1,487	144,922	41,264	184,785	(2) 59	3,167	3	324
617	0	0	617	0	606	1	11	0	0
13,747	0	128	13,619	0	11,934	(2) 12	1,585	2	228
17,636	0	0	17,342	294	16,788	14	848	0	0
5,202	0	0	5,202	0	5,143	5	59	0	0
12,434	0	0	12,140	294	11,645	9	789	0	0
155,673	603	1,359	113,344	40,970	155,457	32	723	1	96
444,617	82,776	2,378	211,451	230,788	510,802	(1) 349	11,763	9	4,828
4,391	0	100	4,291	0	3,380	2	1,011	0	0
90,753	146	626	87,986	2,141	82,433	96	4,694	4	3,772
47,188	0	0	47,188	0	41,292	37	2,750	2	3,146
43,565	146	626	40,798	2,141	41,141	59	1,944	2	626
67,295	0	658	63,500	3,137	62,922	(1) 68	3,715	3	658
24,734	0	0	23,271	1,463	24,330	31	404	0	0
42,561	0	658	40,229	1,674	38,592	(1) 37	3,311	3	658
282,178	82,630	994	55,674	225,510	362,067	183	2,343	2	398

※( )市町村境界に架設された橋梁個数

# 市町村別内訳 (平成31年4月1日現在)

市町村名	総延長	重用	未供用	実延長	改良率 (%)	舗装率 (%)
糸満市	291,856	13,539	4,501	273,816	85.5	61.8
一般国道計	21,449	10,000	0	11,449	100.0	100.0
指定区間計	11,449	0	0	11,449	100.0	100.0
指定区間外計	10,000	10,000	0	0	0.0	0.0
県道計	45,682	1,016	3,110	41,556	96.0	94.1
主要地方道	23,581	982	0	22,599	99.9	98.8
一般都道府県道	22,101	34	3,110	18,957	91.5	88.3
市町村道	224,725	2,523	1,391	220,811	82.8	53.7
沖縄市	456,105	23,215	2,126	430,764	86.9	31.5
高速自動車国道	9,901	0	0	9,901	100.0	100.0
指定区間計	25,803	10,949	0	14,854	100.0	100.0
県道計	40,868	5,616	0	35,252	94.3	93.0
主要地方道	20,286	1,602	0	18,684	100.0	100.0
一般都道府県道	20,582	4,014	0	16,568	88.0	85.2
市町村道	379,533	6,650	2,126	370,757	85.3	21.0
豊見城市	188,669	2,264	14,210	172,195	73.5	77.4
指定区間計	11,572	0	0	11,572	100.0	100.0
県道計	21,930	907	4,870	16,153	100.0	100.0
主要地方道	5,672	0	0	5,672	100.0	100.0
一般都道府県道	16,258	907	4,870	10,481	100.0	100.0
市町村道	155,167	1,357	9,340	144,470	68.5	73.1
うるま市	606,315	20,919	14,178	571,218	77.9	57.3
高速自動車国道	7,701	0	0	7,701	100.0	100.0
指定区間計	14,528	7,264	0	7,264	100.0	100.0
県道計	126,937	6,488	10,226	110,223	87.3	86.6
主要地方道	38,910	23	3,331	35,556	100.0	100.0
一般都道府県道	88,027	6,465	6,895	74,667	81.2	80.2
市町村道	457,149	7,167	3,952	446,030	74.9	48.7
宮古島市	1,452,091	28,106	265,888	1,158,097	70.6	43.2
指定区間外計	272,449	0	244,500	27,949	97.9	96.5
県道計	180,340	10,206	12,256	157,878	97.8	97.6
主要地方道	53,284	1,409	469	51,406	97.3	97.5
一般都道府県道	127,056	8,797	11,787	106,472	98.0	97.6
市町村道	999,302	17,900	9,132	972,270	65.4	32.9
南城市	372,320	3,953	663	367,704	55.8	53.9
指定区間計	22,269	0	0	22,269	100.0	100.0
県道計	37,452	1,084	0	36,368	93.8	94.0
主要地方道	20,129	26	0	20,103	92.5	92.9
一般都道府県道	17,323	1,058	0	16,265	95.3	95.3
市町村道	312,599	2,869	663	309,067	48.1	45.9

単位：メートル

舗装率 簡易含 (%)	歩道橋	道 路 面 積 (㎡)			歩 道 延 長		改良済 延 長	未改良 延 長
		道路敷	道路部	車 道	設置延長	総延長		
98.2	3	2,976,497	2,627,953	1,687,161	114,182	193,221	234,165	39,651
100.0	2	301,999	181,142	89,316	11,449	21,704	11,449	0
100.0	2	301,999	181,142	89,316	11,449	21,704	11,449	0
0.0	0	0	0	0	0	0	0	0
100.0	1	680,381	574,721	318,705	31,398	55,626	39,913	1,643
100.0	0	438,006	362,502	187,197	18,816	34,920	22,566	33
100.0	1	242,375	212,219	131,508	12,582	20,706	17,347	1,610
97.7	0	1,994,117	1,872,090	1,279,140	71,335	115,891	182,803	38,008
95.3	10	4,341,207	3,886,614	2,660,440	137,295	240,062	374,236	56,528
100.0	0	494,520	216,398	138,614	0	0	9,901	0
100.0	5	324,512	305,050	229,755	14,854	29,708	14,854	0
100.0	4	893,171	757,178	432,935	30,662	57,970	33,256	1,996
100.0	4	578,752	486,251	282,541	17,041	32,405	18,684	0
100.0	0	314,419	270,927	150,394	13,621	25,565	14,572	1,996
94.5	1	2,629,004	2,607,988	1,859,136	91,779	152,384	316,225	54,532
92.8	1	1,994,490	1,760,903	1,051,961	76,782	124,729	126,635	45,560
100.0	0	412,184	356,681	159,163	6,690	12,757	11,572	0
100.0	1	287,441	259,560	147,924	15,982	28,578	16,153	0
100.0	0	115,049	95,840	53,631	5,672	11,260	5,672	0
100.0	1	172,392	163,720	94,293	10,310	17,318	10,481	0
91.4	0	1,294,865	1,144,662	744,874	54,110	83,394	98,910	45,560
93.1	2	6,165,532	5,151,525	3,325,138	190,016	333,528	445,173	126,045
100.0	0	411,780	175,096	111,762	0	0	7,701	0
100.0	1	250,786	210,370	101,696	7,264	14,528	7,264	0
100.0	1	2,404,825	1,769,126	993,982	93,725	174,337	96,193	14,030
100.0	1	1,013,968	686,854	402,825	34,767	63,352	35,556	0
100.0	0	1,390,857	1,082,272	591,157	58,958	110,985	60,637	14,030
91.1	0	3,098,141	2,996,933	2,117,698	89,027	144,663	334,015	112,015
81.3	0	9,760,776	8,589,078	5,867,236	356,095	471,902	817,179	340,918
100.0	0	408,921	354,877	184,064	23,435	45,425	27,364	585
99.9	0	2,417,301	2,049,165	1,062,729	146,783	212,804	154,394	3,484
99.6	0	809,751	686,059	355,222	48,579	69,271	50,038	1,368
100.0	0	1,607,550	1,363,106	707,507	98,204	143,533	104,356	2,116
77.8	0	6,934,554	6,185,036	4,620,443	185,877	213,673	635,421	336,849
88.1	1	3,065,486	2,475,072	1,684,863	95,273	144,760	205,048	162,656
100.0	1	442,724	280,483	158,487	21,429	32,957	22,269	0
100.0	0	571,613	452,830	237,195	34,307	59,575	34,101	2,267
100.0	0	328,069	243,656	134,202	19,075	30,826	18,600	1,503
100.0	0	243,544	209,174	102,993	15,232	28,749	15,501	764
85.8	0	2,051,149	1,741,759	1,289,181	39,537	52,228	148,678	160,389

## 市町村別内訳

(平成31年4月1日現在)

市町村名	改 良 済				未 改 良			
	19.5m 以上	13.0m 以上	5.5m 以上	5.5m 未満	5.5m 以上	3.5m 以上	3.5m 未満	うち自動車 交通不能
糸満市	973	9,620	127,162	96,410	2,182	10,800	26,669	8,078
一般国道計	0	880	10,569	0	0	0	0	0
指定区間計	0	880	10,569	0	0	0	0	0
指定区間外計	0	0	0	0	0	0	0	0
県道計	50	3,985	33,524	2,354	438	1,205	0	0
主要地方道	50	3,508	17,535	1,473	10	23	0	0
一般都道府県道	0	477	15,989	881	428	1,182	0	0
市町村道	923	4,755	83,069	94,056	1,744	9,595	26,669	8,078
沖縄市	3,307	35,308	121,486	214,135	2,006	6,136	48,386	10,950
高速自動車国道	0	9,901	0	0	0	0	0	0
指定区間計	1,570	12,774	510	0	0	0	0	0
県道計	1,470	10,631	21,155	0	973	896	127	0
主要地方道	1,439	8,445	8,800	0	0	0	0	0
一般都道府県道	31	2,186	12,355	0	973	896	127	0
市町村道	267	2,002	99,821	214,135	1,033	5,240	48,259	10,950
豊見城市	1,328	9,157	75,510	40,640	4,930	25,578	15,052	0
指定区間計	1,300	5,378	4,894	0	0	0	0	0
県道計	13	2,258	13,882	0	0	0	0	0
主要地方道	0	281	5,391	0	0	0	0	0
一般都道府県道	13	1,977	8,491	0	0	0	0	0
市町村道	15	1,521	56,734	40,640	4,930	25,578	15,052	0
うるま市	933	31,040	194,322	218,878	11,494	47,317	67,234	5,813
高速自動車国道	0	7,701	0	0	0	0	0	0
指定区間計	0	7,264	0	0	0	0	0	0
県道計	644	14,499	80,009	1,041	4,285	6,895	2,850	0
主要地方道	422	11,569	22,831	734	0	0	0	0
一般都道府県道	222	2,930	57,178	307	4,285	6,895	2,850	0
市町村道	289	1,576	114,313	217,837	7,209	40,422	64,384	5,813
宮古島市	402	2,958	510,377	303,442	22,336	139,081	179,501	1,409
指定区間外計	0	367	26,617	380	0	585	0	0
県道計	257	624	150,789	2,724	831	2,492	161	0
主要地方道	50	0	48,907	1,081	0	1,368	0	0
一般都道府県道	207	624	101,882	1,643	831	1,124	161	0
市町村道	145	1,967	332,971	300,338	21,505	136,004	179,340	1,409
南城市	28	682	111,072	93,266	5,750	57,494	99,412	11,285
指定区間計	0	160	22,109	0	0	0	0	0
県道計	0	302	33,069	730	1,263	1,004	0	0
主要地方道	0	302	17,868	430	683	820	0	0
一般都道府県道	0	0	15,201	300	580	184	0	0
市町村道	28	220	55,894	92,536	4,487	56,490	99,412	11,285



単位：メートル

舗装済	未舗装	舗装済			道路延長	橋梁		トンネル	
		セメント	アスファルト			個数	延長	個数	延長
			高級	簡易					
268,803	5,013	11,061	158,094	99,648	270,587	(1) 50	3,229	0	0
11,449	0	0	11,449	0	9,042	(1) 5	2,407	0	0
11,449	0	0	11,449	0	9,042	(1) 5	2,407	0	0
0	0	0	0	0	0	0	0	0	0
41,556	0	0	39,084	2,472	41,337	14	219	0	0
22,599	0	0	22,338	261	22,443	10	156	0	0
18,957	0	0	16,746	2,211	18,894	4	63	0	0
215,798	5,013	11,061	107,561	97,176	220,208	31	603	0	0
410,510	20,254	3,431	132,153	274,926	427,993	(1) 96	2,512	1	259
9,901	0	0	9,901	0	9,173	9	728	0	0
14,854	0	0	14,854	0	14,824	(1) 5	30	0	0
35,252	0	259	32,535	2,458	34,602	12	391	1	259
18,684	0	259	18,425	0	18,143	6	282	1	259
16,568	0	0	14,110	2,458	16,459	6	109	0	0
350,503	20,254	3,172	74,863	272,468	369,394	70	1,363	0	0
159,830	12,365	852	132,421	26,557	165,447	(3) 104	6,748	0	0
11,572	0	0	11,572	0	6,674	(3) 10	4,898	0	0
16,153	0	0	16,153	0	15,336	15	817	0	0
5,672	0	0	5,672	0	5,440	4	232	0	0
10,481	0	0	10,481	0	9,896	11	585	0	0
132,105	12,365	852	104,696	26,557	143,437	79	1,033	0	0
531,736	39,482	7,093	320,463	204,180	564,997	154	6,056	1	165
7,701	0	0	7,701	0	6,652	11	1,049	0	0
7,264	0	165	7,099	0	6,428	9	671	1	165
110,223	0	0	95,442	14,781	107,133	46	3,090	0	0
35,556	0	0	35,556	0	34,859	7	697	0	0
74,667	0	0	59,886	14,781	72,274	39	2,393	0	0
406,548	39,482	6,928	210,221	189,399	444,784	88	1,246	0	0
941,951	216,146	10,988	489,743	441,220	1,150,744	43	7,353	0	0
27,949	0	0	26,962	987	27,930	4	19	0	0
157,688	190	532	153,498	3,658	152,317	32	5,561	0	0
51,216	190	422	49,674	1,120	51,278	9	128	0	0
106,472	0	110	103,824	2,538	101,039	23	5,433	0	0
756,314	215,956	10,456	309,283	436,575	970,497	7	1,773	0	0
323,847	43,857	22,557	175,793	125,497	365,607	(2) 115	1,945	1	152
22,269	0	0	22,269	0	21,569	(1) 17	548	1	152
36,368	0	0	34,184	2,184	35,595	16	773	0	0
20,103	0	0	18,683	1,420	19,386	11	717	0	0
16,265	0	0	15,501	764	16,209	5	56	0	0
265,210	43,857	22,557	119,340	123,313	308,443	(1) 82	624	0	0

# 市町村別内訳 (平成31年4月1日現在)

市町村名	総延長	重用	未供用	実延長	改良率(%)	舗装率(%)
国頭村	195,057	2,429	19,373	173,255	88.7	67.3
指定区間計	49,660	0	18,500	31,160	100.0	100.0
県道計	49,757	1,903	0	47,854	91.3	93.9
主要地方道	30,849	0	0	30,849	94.9	98.9
一般都道府県道	18,908	1,903	0	17,005	84.8	84.8
市町村道	95,640	526	873	94,241	83.7	43.0
大宜味村	100,793	7	0	100,786	88.6	60.5
一般国道計	18,982	0	0	18,982	94.1	94.1
指定区間計	12,796	0	0	12,796	100.0	100.0
指定区間外計	6,186	0	0	6,186	81.9	81.9
一般都道府県道	3,496	0	0	3,496	75.3	77.3
市町村道	78,315	7	0	78,308	87.8	51.7
東村	78,703	33	0	78,670	98.2	43.7
指定区間外計	10,530	0	0	10,530	97.0	97.2
県道計	23,895	0	0	23,895	98.6	99.0
主要地方道	20,695	0	0	20,695	99.5	100.0
一般都道府県道	3,200	0	0	3,200	92.4	92.4
市町村道	44,278	33	0	44,245	98.2	1.1
今帰仁村	181,821	14,975	3,100	163,746	72.6	46.8
指定区間外計	11,783	0	0	11,783	100.0	100.0
県道計	32,602	12,137	0	20,465	96.6	96.6
主要地方道	24,792	11,812	0	12,980	100.0	100.0
一般都道府県道	7,810	325	0	7,485	90.6	90.6
市町村道	137,436	2,838	3,100	131,498	66.4	34.3
本部町	200,988	18,054	1,997	180,937	50.2	50.1
指定区間外計	14,708	0	0	14,708	100.0	100.0
県道計	46,940	15,267	0	31,673	92.0	90.3
主要地方道	24,888	15,267	0	9,621	91.6	86.1
一般都道府県道	22,052	0	0	22,052	92.1	92.2
市町村道	139,340	2,787	1,997	134,556	34.9	35.2
恩納村	96,097	2,098	0	93,999	83.1	77.7
指定区間計	35,061	0	0	35,061	100.0	100.0
県道計	16,844	1,119	0	15,725	100.0	100.0
主要地方道	3,143	0	0	3,143	100.0	100.0
一般都道府県道	13,701	1,119	0	12,582	100.0	100.0
市町村道	44,192	979	0	43,213	63.2	51.4

単位：メートル

舗 装 率 含 率 (%)	歩 道 橋	道 路 面 積 (㎡)			歩 道 延 長		改 良 済 延 長	未 改 良 延 長
		道 路 敷	道 路 部	車 道	設 置 延 長	総 延 長		
97.9	0	2,412,367	1,226,890	912,166	45,618	54,005	153,748	19,507
100.0	0	472,469	339,536	211,592	28,096	37,408	31,160	0
99.3	0	1,112,458	357,923	304,908	3,685	3,777	43,707	4,147
98.9	0	602,094	236,286	200,302	3,685	3,777	29,287	1,562
100.0	0	510,364	121,637	104,606	0	0	14,420	2,585
96.5	0	827,440	529,431	395,666	13,837	12,820	78,881	15,360
90.4	0	1,513,289	747,901	545,259	23,562	33,630	89,265	11,521
100.0	0	374,829	216,613	131,393	15,713	25,781	17,861	1,121
100.0	0	269,572	157,448	89,402	12,796	22,101	12,796	0
100.0	0	105,257	59,165	41,991	2,917	3,680	5,065	1,121
95.1	0	45,646	30,483	23,952	699	699	2,633	863
87.9	0	1,092,814	500,805	389,914	7,150	7,150	68,771	9,537
98.9	0	1,306,467	605,815	488,164	14,513	17,032	77,236	1,434
100.0	0	232,917	95,664	69,795	5,192	6,074	10,215	315
100.0	0	567,686	217,498	190,035	4,334	5,971	23,554	341
100.0	0	526,017	188,006	165,665	3,439	5,076	20,596	99
100.0	0	41,669	29,492	24,370	895	895	2,958	242
98.1	0	505,864	292,653	228,334	4,987	4,987	43,467	778
89.1	0	1,560,315	1,106,810	763,554	56,382	77,141	118,800	44,946
100.0	0	175,501	134,692	74,591	11,486	26,022	11,783	0
100.0	0	377,360	209,429	125,832	15,224	21,283	19,765	700
100.0	0	203,972	127,908	78,779	9,300	13,923	12,980	0
100.0	0	173,388	81,521	47,053	5,924	7,360	6,785	700
86.5	0	1,007,454	762,689	563,131	29,672	29,836	87,252	44,246
97.2	0	1,788,575	1,231,252	830,038	60,206	88,775	90,740	90,197
100.0	0	283,621	193,122	116,668	14,427	27,378	14,708	0
99.3	0	532,107	324,495	203,963	23,235	35,311	29,128	2,545
100.0	0	167,533	98,405	63,312	6,457	11,340	8,811	810
98.9	0	364,574	226,090	140,651	16,778	23,971	20,317	1,735
96.5	0	972,847	713,635	509,407	22,544	26,086	46,904	87,652
98.8	1	2,041,423	1,096,240	646,378	55,877	87,424	78,082	15,917
100.0	1	1,387,635	646,940	344,657	35,061	61,388	35,061	0
100.0	0	259,030	172,775	103,737	12,053	18,247	15,725	0
100.0	0	87,950	37,316	24,030	3,035	3,407	3,143	0
100.0	0	171,080	135,459	79,707	9,018	14,840	12,582	0
97.4	0	394,758	276,525	197,984	8,763	7,789	27,296	15,917

## 市町村別内訳

(平成31年4月1日現在)

市町村名	改 良 済				未 改 良			
	19.5m 以上	13.0m 以上	5.5m 以上	5.5m 未満	5.5m 以上	3.5m 以上	3.5m 未満	うち自動車 交通不能
国頭村	37	654	102,262	50,795	1,720	8,002	9,785	0
指定区間計	0	440	30,720	0	0	0	0	0
県道計	16	53	43,445	193	843	1,173	2,131	0
主要地方道	0	9	29,085	193	808	326	428	0
一般都道府県道	16	44	14,360	0	35	847	1,703	0
市町村道	21	161	28,097	50,602	877	6,829	7,654	0
大宜味村	7	111	58,224	30,923	1,140	3,142	7,239	0
一般国道計	7	111	17,717	26	464	657	0	0
指定区間計	0	0	12,796	0	0	0	0	0
指定区間外計	7	111	4,921	26	464	657	0	0
一般都道府県道	0	0	2,182	451	663	200	0	0
市町村道	0	0	38,325	30,446	13	2,285	7,239	0
東村	26	99	52,033	25,078	28	958	448	60
指定区間外計	0	6	10,011	198	14	275	26	0
県道計	0	0	23,554	0	0	341	0	0
主要地方道	0	0	20,596	0	0	99	0	0
一般都道府県道	0	0	2,958	0	0	242	0	0
市町村道	26	93	18,468	24,880	14	342	422	60
今帰仁村	7	185	64,318	54,290	213	8,081	36,652	317
指定区間外計	0	5	11,512	266	0	0	0	0
県道計	7	129	15,819	3,810	0	700	0	0
主要地方道	7	129	9,164	3,680	0	0	0	0
一般都道府県道	0	0	6,655	130	0	700	0	0
市町村道	0	51	36,987	50,214	213	7,381	36,652	317
本部町	11	3,347	64,494	22,888	2,926	14,437	72,834	1,957
指定区間外計	0	3,188	11,428	92	0	0	0	0
県道計	6	53	28,299	770	102	1,990	453	0
主要地方道	6	11	8,306	488	83	471	256	0
一般都道府県道	0	42	19,993	282	19	1,519	197	0
市町村道	5	106	24,767	22,026	2,824	12,447	72,381	1,957
恩納村	107	5,823	55,937	16,215	1,093	7,515	7,309	0
指定区間計	0	5,414	29,647	0	0	0	0	0
県道計	106	348	14,531	740	0	0	0	0
主要地方道	106	262	2,035	740	0	0	0	0
一般都道府県道	0	86	12,496	0	0	0	0	0
市町村道	1	61	11,759	15,475	1,093	7,515	7,309	0

単位：メートル

舗装済	未舗装	舗装済			道路延長	橋梁		トンネル	
		セメント	アスファルト			個数	延長	個数	延長
			高級	簡易					
169,625	3,630	6,646	110,000	52,979	167,936	80	2,551	6	2,768
31,160	0	2,768	28,392	0	27,823	22	569	6	2,768
47,507	347	30	44,892	2,585	46,880	16	974	0	0
30,502	347	30	30,472	0	30,106	12	743	0	0
17,005	0	0	14,420	2,585	16,774	4	231	0	0
90,958	3,283	3,848	36,716	50,394	93,233	42	1,008	0	0
91,115	9,671	455	60,568	30,092	98,231	65	2,314	1	241
18,982	0	0	17,861	1,121	17,994	17	988	0	0
12,796	0	0	12,796	0	11,852	16	944	0	0
6,186	0	0	5,065	1,121	6,142	1	44	0	0
3,323	173	0	2,703	620	3,079	2	176	1	241
68,810	9,498	455	40,004	28,351	77,158	46	1,150	0	0
77,818	852	85	34,281	43,452	77,705	37	965	0	0
10,530	0	17	10,215	298	10,113	8	417	0	0
23,895	0	0	23,653	242	23,533	11	362	0	0
20,695	0	0	20,695	0	20,361	8	334	0	0
3,200	0	0	2,958	242	3,172	3	28	0	0
43,393	852	68	413	42,912	44,059	18	186	0	0
145,938	17,808	2,451	74,261	69,226	161,966	43	1,097	3	683
11,783	0	0	11,783	0	11,753	1	30	0	0
20,465	0	667	19,098	700	19,584	7	214	2	667
12,980	0	667	12,313	0	12,215	4	98	2	667
7,485	0	0	6,785	700	7,369	3	116	0	0
113,690	17,808	1,784	43,380	68,526	130,629	35	853	1	16
175,938	4,999	1,186	89,546	85,206	177,955	53	2,877	1	105
14,708	0	0	14,708	0	14,150	4	558	0	0
31,441	232	0	28,611	2,830	30,255	12	1,418	0	0
9,621	0	0	8,285	1,336	9,526	3	95	0	0
21,820	232	0	20,326	1,494	20,729	9	1,323	0	0
129,789	4,767	1,186	46,227	82,376	133,550	37	901	1	105
92,866	1,133	196	72,822	19,848	90,640	81	3,359	0	0
35,061	0	0	35,061	0	32,457	38	2,604	0	0
15,725	0	0	15,725	0	15,143	15	582	0	0
3,143	0	0	3,143	0	2,676	5	467	0	0
12,582	0	0	12,582	0	12,467	10	115	0	0
42,080	1,133	196	22,036	19,848	43,040	28	173	0	0

## 市町村別内訳 (平成31年4月1日現在)

市町村名	総延長	重用	未供用	実延長	改良率(%)	舗装率(%)
宜野座村	123,855	9,767	644	113,444	83.9	89.8
高速自動車国道	8,467	0	0	8,467	100.0	100.0
指定区間計	17,126	8,563	0	8,563	100.0	100.0
県道計	9,252	0	0	9,252	100.0	100.0
主要地方道	2,903	0	0	2,903	100.0	100.0
一般都道府県道	6,349	0	0	6,349	100.0	100.0
市町村道	89,010	1,204	644	87,162	79.1	86.7
金武町	143,649	14,602	58	128,989	92.3	43.4
高速自動車国道	11,785	0	0	11,785	100.0	100.0
指定区間計	30,606	13,396	0	17,210	101.2	100.0
県道計	5,181	0	0	5,181	39.8	39.8
主要地方道	1,777	0	0	1,777	100.0	100.0
一般都道府県道	3,404	0	0	3,404	8.4	8.4
市町村道	96,077	1,206	58	94,813	92.6	26.3
伊江村	193,954	3,873	0	190,081	85.8	15.6
一般都道府県道	22,841	185	0	22,656	67.6	21.2
市町村道	171,113	3,688	0	167,425	88.3	14.8
読谷村	165,198	1,348	15,404	148,446	98.4	75.8
指定区間計	9,330	0	0	9,330	100.0	100.0
一般都道府県道	13,229	410	0	12,819	100.0	100.0
市町村道	142,639	938	15,404	126,297	98.1	71.6
嘉手納町	50,764	3,820	740	46,204	95.3	88.3
指定区間計	3,544	0	0	3,544	100.0	100.0
県道計	5,571	3,137	0	2,434	100.0	100.0
主要地方道	2,434	0	0	2,434	100.0	100.0
一般都道府県道	3,137	3,137	0	0	0.0	0.0
市町村道	41,649	683	740	40,226	94.6	86.6
北谷町	113,293	1,284	3,938	108,071	94.6	74.4
指定区間計	5,915	0	0	5,915	100.0	100.0
県道計	6,603	40	0	6,563	100.0	100.0
主要地方道	2,580	0	0	2,580	100.0	100.0
一般都道府県道	4,023	40	0	3,983	100.0	100.0
市町村道	100,775	1,244	3,938	95,593	93.9	71.1

単位：メートル

舗 装 率 含 (%)	歩 道 橋	道 路 面 積 (㎡)			歩 道 延 長		改 良 済 延 長	未 改 良 延 長
		道 路 敷	道 路 部	車 道	設 置 延 長	総 延 長		
89.8	0	1,675,516	1,031,142	662,900	37,870	50,596	95,207	18,237
100.0	0	552,996	192,789	118,594	0	0	8,467	0
100.0	0	325,980	146,631	60,552	8,563	15,646	8,563	0
100.0	0	213,344	108,680	66,164	6,645	6,982	9,252	0
100.0	0	69,773	28,104	23,664	296	596	2,903	0
100.0	0	143,571	80,576	42,500	6,349	6,386	6,349	0
86.7	0	583,196	583,042	417,590	22,662	27,968	68,925	18,237
99.3	0	1,832,081	1,115,181	750,954	35,454	54,116	119,085	10,107
100.0	0	781,838	267,457	164,934	0	0	11,785	0
100.0	0	393,466	227,164	126,466	17,210	30,885	17,413	0
100.0	0	81,925	52,025	33,744	3,937	4,461	2,063	3,118
100.0	0	40,242	17,960	11,692	1,773	2,297	1,777	0
100.0	0	41,683	34,065	22,052	2,164	2,164	286	3,118
99.0	0	574,852	568,535	425,810	14,307	18,770	87,824	6,989
89.9	0	1,318,621	1,111,868	849,551	5,847	6,971	163,132	26,949
100.0	0	257,301	202,571	131,381	4,346	5,462	15,309	7,347
88.6	0	1,061,320	909,297	718,170	1,501	1,509	147,823	19,602
99.8	1	1,576,888	1,337,168	887,101	54,055	81,442	146,073	2,373
100.0	1	372,093	227,583	138,099	9,330	17,974	9,330	0
100.0	0	187,462	172,294	97,606	11,816	23,279	12,819	0
99.8	0	1,017,333	937,291	651,396	32,909	40,189	123,924	2,373
99.1	1	461,878	418,220	301,661	20,146	31,493	44,026	2,178
100.0	1	99,037	99,037	81,667	3,544	7,088	3,544	0
100.0	0	44,553	32,540	23,079	1,771	1,870	2,434	0
100.0	0	44,553	32,540	23,079	1,771	1,870	2,434	0
0.0	0	0	0	0	0	0	0	0
99.0	0	318,288	286,643	196,915	14,831	22,535	38,048	2,178
96.2	4	1,161,184	1,127,261	748,422	45,592	83,949	102,193	5,878
100.0	3	188,683	188,683	123,618	5,915	11,830	5,915	0
100.0	1	127,832	119,045	68,958	5,640	10,249	6,563	0
100.0	1	58,251	57,287	31,235	2,580	5,166	2,580	0
100.0	0	69,581	61,758	37,723	3,060	5,083	3,983	0
95.7	0	844,669	819,533	555,846	34,037	61,870	89,715	5,878

## 市町村別内訳

(平成31年4月1日現在)

市町村名	改 良 済				未 改 良			
	19.5m 以上	13.0m 以上	5.5m 以上	5.5m 未満	5.5m 以上	3.5m 以上	3.5m 未満	うち自動車 交通不能
宜野座村	35	8,839	42,169	44,164	349	8,722	9,166	0
高速自動車国道	0	8,467	0	0	0	0	0	0
指定区間計	0	0	8,563	0	0	0	0	0
県道計	0	32	9,220	0	0	0	0	0
主要地方道	0	16	2,887	0	0	0	0	0
一般都道府県道	0	16	6,333	0	0	0	0	0
市町村道	35	340	24,386	44,164	349	8,722	9,166	0
金武町	126	12,123	46,154	60,682	826	3,170	6,111	547
高速自動車国道	0	11,785	0	0	0	0	0	0
指定区間計	126	280	17,007	0	0	0	0	0
県道計	0	0	2,063	0	750	2,368	0	0
主要地方道	0	0	1,777	0	0	0	0	0
一般都道府県道	0	0	286	0	750	2,368	0	0
市町村道	0	58	27,084	60,682	76	802	6,111	547
伊江村	16	153	39,972	122,991	225	7,793	18,931	662
一般都道府県道	0	0	12,865	2,444	0	4,973	2,374	0
市町村道	16	153	27,107	120,547	225	2,820	16,557	662
読谷村	1,733	10,083	47,921	86,336	672	1,373	328	0
指定区間計	1,453	6,552	1,325	0	0	0	0	0
一般都道府県道	11	50	12,674	84	0	0	0	0
市町村道	269	3,481	33,922	86,252	672	1,373	328	0
嘉手納町	3,155	667	17,029	23,175	110	393	1,675	30
指定区間計	3,155	389	0	0	0	0	0	0
県道計	0	129	2,305	0	0	0	0	0
主要地方道	0	129	2,305	0	0	0	0	0
一般都道府県道	0	0	0	0	0	0	0	0
市町村道	0	149	14,724	23,175	110	393	1,675	30
北谷町	5,944	2,606	43,841	49,802	663	4,148	1,067	22
指定区間計	5,915	0	0	0	0	0	0	0
県道計	0	1,627	4,584	352	0	0	0	0
主要地方道	0	302	2,278	0	0	0	0	0
一般都道府県道	0	1,325	2,306	352	0	0	0	0
市町村道	29	979	39,257	49,450	663	4,148	1,067	22



単位：メートル

舗装済	未舗装	舗装済			道路延長	橋梁		トンネル	
		セメント	アスファルト			個数	延長	個数	延長
			高級	簡易					
101,842	11,602	0	101,842	0	111,169	54	2,275	0	0
8,467	0	0	8,467	0	7,366	7	1,101	0	0
8,563	0	0	8,563	0	8,188	8	375	0	0
9,252	0	0	9,252	0	9,014	5	238	0	0
2,903	0	0	2,903	0	2,855	1	48	0	0
6,349	0	0	6,349	0	6,159	4	190	0	0
75,560	11,602	0	75,560	0	86,601	34	561	0	0
128,047	942	918	55,072	72,057	125,039	47	3,426	1	524
11,785	0	55	11,730	0	10,026	10	1,759	0	0
17,210	0	0	17,210	0	16,100	10	1,110	0	0
5,181	0	524	1,539	3,118	4,440	5	217	1	524
1,777	0	524	1,253	0	1,091	3	162	1	524
3,404	0	0	286	3,118	3,349	2	55	0	0
93,871	942	339	24,593	68,939	94,473	22	340	0	0
170,916	19,165	1,721	27,910	141,285	190,081	0	0	0	0
22,650	6	0	4,800	17,850	22,656	0	0	0	0
148,266	19,159	1,721	23,110	123,435	167,425	0	0	0	0
148,206	240	919	111,634	35,653	148,112	(3) 9	334	0	0
9,330	0	0	9,330	0	9,293	(1) 2	37	0	0
12,819	0	0	12,819	0	12,786	(1) 1	33	0	0
126,057	240	919	89,485	35,653	126,033	(1) 6	264	0	0
45,806	398	919	39,902	4,985	46,059	(2) 14	145	0	0
3,544	0	0	3,544	0	3,520	(1) 3	24	0	0
2,434	0	0	2,434	0	2,434	0	0	0	0
2,434	0	0	2,434	0	2,434	0	0	0	0
0	0	0	0	0	0	0	0	0	0
39,828	398	919	33,924	4,985	40,105	(1) 11	121	0	0
103,976	4,095	3,127	77,302	23,547	107,610	41	461	0	0
5,915	0	0	5,915	0	5,829	8	86	0	0
6,563	0	0	6,563	0	6,563	0	0	0	0
2,580	0	0	2,580	0	2,580	0	0	0	0
3,983	0	0	3,983	0	3,983	0	0	0	0
91,498	4,095	3,127	64,824	23,547	95,218	33	375	0	0

※( )市町村境界に架設された橋梁個数

## 市町村別内訳 (平成31年4月1日現在)

市町村名	総延長	重用	未供用	実延長	改良率(%)	舗装率(%)
北中城村	101,152	6,279	1,220	93,653	67.1	57.8
高速自動車国道	3,446	0	0	3,446	100.0	100.0
指定区間計	7,092	1,950	0	5,142	100.0	100.0
県道計	11,248	49	0	11,199	100.0	100.0
主要地方道	5,601	49	0	5,552	100.0	100.0
一般都道府県道	5,647	0	0	5,647	100.0	100.0
市町村道	79,366	4,280	1,220	73,866	58.3	46.5
中城村	139,451	10,811	811	127,829	58.2	45.4
高速自動車国道	3,841	0	0	3,841	100.0	100.0
指定区間計	15,620	7,810	0	7,810	100.0	100.0
県道計	13,938	2,094	0	11,844	94.8	94.8
主要地方道	6,171	0	0	6,171	90.0	90.0
一般都道府県道	7,767	2,094	0	5,673	100.0	100.0
市町村道	106,052	907	811	104,334	49.3	33.7
西原町	134,667	5,777	3,839	125,051	56.5	64.7
高速自動車国道	4,511	0	0	4,511	100.0	100.0
指定区間計	8,896	3,450	0	5,446	100.0	100.0
県道計	24,277	1,099	2,099	21,079	82.9	83.1
主要地方道	12,827	356	1,026	11,445	76.0	76.0
一般都道府県道	11,450	743	1,073	9,634	91.1	91.5
市町村道	96,983	1,228	1,740	94,015	46.0	56.8
与那原町	57,515	3,273	257	53,985	84.1	71.2
指定区間計	6,440	1,430	0	5,010	100.0	100.0
県道計	3,494	1,185	0	2,309	100.0	100.0
主要地方道	3,079	1,185	0	1,894	100.0	100.0
一般都道府県道	415	0	0	415	100.0	100.0
市町村道	47,581	658	257	46,666	81.6	66.7
南風原町	129,606	3,740	0	125,866	78.0	69.6
高速自動車国道	1,650	0	0	1,650	100.0	100.0
一般国道計	15,918	0	0	15,918	100.0	96.9
指定区間計	10,865	0	0	10,865	100.0	100.0
指定区間外計	5,053	0	0	5,053	100.0	90.1
県道計	16,613	2,418	0	14,195	100.0	100.0
主要地方道	7,464	1,602	0	5,862	100.0	100.0
一般都道府県道	9,149	816	0	8,333	100.0	100.0
市町村道	95,425	1,322	0	94,103	70.6	59.8
渡嘉敷村	20,133	253	0	19,880	99.7	50.2
一般都道府県道	576	0	0	576	91.1	0.0
市町村道	19,557	253	0	19,304	100.0	51.7

単位：メートル

舗 装 率 含 (%)	歩 道 橋	道 路 面 積 (㎡)			歩 道 延 長		改 良 済 延 長	未 改 良 延 長
		道 路 敷	道 路 部	車 道	設 置 延 長	総 延 長		
96.4	1	1,026,623	815,393	550,546	28,192	44,868	62,851	30,802
100.0	0	195,880	73,554	48,244	0	0	3,446	0
100.0	1	131,575	120,209	79,005	5,142	10,284	5,142	0
100.0	0	280,859	210,107	115,677	10,599	19,809	11,199	0
100.0	0	156,144	117,926	62,322	5,544	11,107	5,552	0
100.0	0	124,715	92,181	53,355	5,055	8,702	5,647	0
95.5	0	418,309	411,523	307,620	12,451	14,775	43,064	30,802
89.9	2	1,212,890	946,952	655,960	34,999	58,215	74,365	53,464
100.0	0	179,170	83,836	53,746	0	0	3,841	0
100.0	2	142,242	141,460	110,790	7,810	15,620	7,810	0
100.0	0	213,911	149,048	78,364	10,133	17,560	11,227	617
100.0	0	105,886	83,291	41,801	5,557	11,097	5,554	617
100.0	0	108,025	65,757	36,563	4,576	6,463	5,673	0
87.6	0	677,567	572,608	413,060	17,056	25,035	51,487	52,847
90.8	0	1,418,568	1,081,553	719,658	45,532	69,439	70,630	54,421
100.0	0	198,380	97,972	63,154	0	0	4,511	0
100.0	0	142,531	96,104	71,882	4,982	8,432	5,446	0
100.0	0	362,295	274,957	147,078	16,777	30,400	17,469	3,610
100.0	0	172,253	143,680	75,944	8,672	17,200	8,696	2,749
100.0	0	190,042	131,277	71,134	8,105	13,200	8,773	861
87.8	0	715,362	612,520	437,544	23,773	30,607	43,204	50,811
99.2	1	501,579	465,758	308,730	19,899	33,897	45,412	8,573
100.0	1	90,655	89,638	69,015	5,010	9,870	5,010	0
100.0	0	50,443	47,330	29,362	2,271	4,521	2,309	0
100.0	0	44,711	42,417	26,932	1,856	3,690	1,894	0
100.0	0	5,732	4,913	2,430	415	831	415	0
99.1	0	360,481	328,790	210,353	12,618	19,506	38,093	8,573
96.7	0	1,517,648	1,228,853	781,615	45,162	80,523	98,161	27,705
100.0	0	78,590	35,512	23,100	0	0	1,650	0
100.0	0	469,634	370,566	222,284	9,568	18,718	15,918	0
100.0	0	300,138	217,104	145,656	4,538	8,829	10,865	0
100.0	0	169,496	153,462	76,628	5,030	9,889	5,053	0
100.0	0	270,298	214,302	110,502	13,801	26,420	14,195	0
100.0	0	128,599	105,964	52,017	5,810	11,405	5,862	0
100.0	0	141,699	108,338	58,485	7,991	15,015	8,333	0
95.6	0	699,126	608,473	425,729	21,793	35,385	66,398	27,705
100.0	0	306,935	124,640	93,124	3,164	3,231	19,829	51
100.0	0	3,637	3,542	2,087	442	509	525	51
100.0	0	303,298	121,098	91,037	2,722	2,722	19,304	0

## 市町村別内訳

(平成31年4月1日現在)

市町村名	改 良 済				未 改 良			
	19.5m 以上	13.0m 以上	5.5m 以上	5.5m 未満	5.5m 以上	3.5m 以上	3.5m 未満	うち自動車 交通不能
北中城村	514	10,959	20,995	30,383	1,098	7,295	22,409	1,278
高速自動車国道	0	3,446	0	0	0	0	0	0
指定区間計	0	5,142	0	0	0	0	0	0
県道計	508	2,305	8,386	0	0	0	0	0
主要地方道	493	894	4,165	0	0	0	0	0
一般都道府県道	15	1,411	4,221	0	0	0	0	0
市町村道	6	66	12,609	30,383	1,098	7,295	22,409	1,278
中城村	0	11,780	41,690	20,895	833	8,636	43,995	2,541
高速自動車国道	0	3,841	0	0	0	0	0	0
指定区間計	0	7,810	0	0	0	0	0	0
県道計	0	37	11,052	138	116	501	0	0
主要地方道	0	37	5,517	0	116	501	0	0
一般都道府県道	0	0	5,535	138	0	0	0	0
市町村道	0	92	30,638	20,757	717	8,135	43,995	2,541
西原町	15	8,780	39,645	22,190	3,419	26,353	24,649	201
高速自動車国道	0	4,511	0	0	0	0	0	0
指定区間計	0	3,914	1,532	0	0	0	0	0
県道計	0	127	16,380	962	1,214	1,980	416	0
主要地方道	0	39	8,602	55	1,196	1,534	19	0
一般都道府県道	0	88	7,778	907	18	446	397	0
市町村道	15	228	21,733	21,228	2,205	24,373	24,233	201
与那原町	0	6,762	13,985	24,665	7	2,148	6,418	809
指定区間計	0	4,860	150	0	0	0	0	0
県道計	0	1,894	415	0	0	0	0	0
主要地方道	0	1,894	0	0	0	0	0	0
一般都道府県道	0	0	415	0	0	0	0	0
市町村道	0	8	13,420	24,665	7	2,148	6,418	809
南風原町	1,496	14,948	37,730	43,987	578	11,389	15,738	0
高速自動車国道	0	1,650	0	0	0	0	0	0
一般国道計	991	11,791	3,136	0	0	0	0	0
指定区間計	0	9,372	1,493	0	0	0	0	0
指定区間外計	991	2,419	1,643	0	0	0	0	0
県道計	453	1,417	12,112	213	0	0	0	0
主要地方道	161	1,008	4,660	33	0	0	0	0
一般都道府県道	292	409	7,452	180	0	0	0	0
市町村道	52	90	22,482	43,774	578	11,389	15,738	0
渡嘉敷村	0	10	6,446	13,373	0	9	42	0
一般都道府県道	0	0	0	525	0	9	42	0
市町村道	0	10	6,446	12,848	0	0	0	0

単位：メートル

舗装済	未舗装	舗装済			道路延長	橋梁		トンネル	
		セメント	アスファルト			個数	延長	個数	延長
			高級	簡易					
90,312	3,341	877	53,276	36,159	91,452	(3) 35	1,986	1	215
3,446	0	0	3,446	0	2,662	(1) 5	569	1	215
5,142	0	0	5,142	0	5,070	(2) 5	72	0	0
11,199	0	0	11,199	0	10,152	8	1,047	0	0
5,552	0	0	5,552	0	4,597	5	955	0	0
5,647	0	0	5,647	0	5,555	3	92	0	0
70,525	3,341	877	33,489	36,159	73,568	17	298	0	0
114,936	12,893	1,272	56,747	56,917	127,057	(1) 51	772	0	0
3,841	0	0	3,841	0	3,526	(1) 5	315	0	0
7,810	0	0	7,810	0	7,803	2	7	0	0
11,844	0	0	11,227	617	11,810	1	34	0	0
6,171	0	0	5,554	617	6,171	0	0	0	0
5,673	0	0	5,673	0	5,639	1	34	0	0
91,441	12,893	1,272	33,869	56,300	103,918	43	416	0	0
113,588	11,463	2,000	78,866	32,722	123,208	(1) 72	1,843	0	0
4,511	0	0	4,511	0	3,840	7	671	0	0
5,446	0	0	5,446	0	4,728	(1) 9	718	0	0
21,079	0	40	17,468	3,571	21,040	4	39	0	0
11,445	0	0	8,696	2,749	11,440	1	5	0	0
9,634	0	40	8,772	822	9,600	3	34	0	0
82,552	11,463	1,960	51,441	29,151	93,600	52	415	0	0
53,557	428	1,465	36,986	15,106	53,596	13	389	0	0
5,010	0	0	5,010	0	5,007	1	3	0	0
2,309	0	0	2,309	0	2,227	1	82	0	0
1,894	0	0	1,894	0	1,812	1	82	0	0
415	0	0	415	0	415	0	0	0	0
46,238	428	1,465	29,667	15,106	46,362	11	304	0	0
121,734	4,132	6,845	80,729	34,160	118,742	(8) 86	6,903	2	221
1,650	0	0	1,650	0	1,256	1	394	0	0
15,918	0	0	15,419	499	9,948	(2) 17	5,749	2	221
10,865	0	0	10,865	0	5,445	(2) 10	5,420	0	0
5,053	0	0	4,554	499	4,503	7	329	2	221
14,195	0	0	14,195	0	14,115	10	80	0	0
5,862	0	0	5,862	0	5,819	6	43	0	0
8,333	0	0	8,333	0	8,296	4	37	0	0
89,971	4,132	6,845	49,465	33,661	93,423	(6) 58	680	0	0
19,880	0	111	9,877	9,892	19,680	10	200	0	0
576	0	0	0	576	576	0	0	0	0
19,304	0	111	9,877	9,316	19,104	10	200	0	0

※( )市町村境界に架設された橋梁個数

# 市町村別内訳 (平成31年4月1日現在)

市町村名	総延長	重用	未供用	実延長	改良率 (%)	舗高装級率 (%)
座間味村	27,130	11	0	27,119	33.9	12.0
一般都道府県道	129	0	0	129	0.0	0.0
市町村道	27,001	11	0	26,990	34.1	12.0
栗国村	54,429	334	7,040	47,055	60.9	66.0
一般都道府県道	780	0	0	780	100.0	0.0
市町村道	53,649	334	7,040	46,275	60.3	67.1
渡名喜村	9,050	0	0	9,050	42.6	42.6
一般都道府県道	25	0	0	25	0.0	0.0
市町村道	9,025	0	0	9,025	42.7	42.7
南大東村	60,122	145	0	59,977	93.6	73.3
一般都道府県道	11,171	0	0	11,171	100.0	100.0
市町村道	48,951	145	0	48,806	92.1	67.1
北大東村	36,223	76	0	36,147	99.9	86.6
一般都道府県道	2,219	0	0	2,219	100.0	83.8
市町村道	34,004	76	0	33,928	99.9	86.7
伊平屋村	81,137	702	0	80,435	76.8	27.0
一般都道府県道	12,689	0	0	12,689	100.0	39.5
市町村道	68,448	702	0	67,746	72.5	24.6
伊是名村	87,410	1,112	691	85,607	93.9	61.6
一般都道府県道	6,180	0	0	6,180	100.0	100.0
市町村道	81,230	1,112	691	79,427	93.5	58.6
久米島町	270,921	16,027	28,607	226,287	56.9	44.7
県道計	68,847	13,517	25,870	29,460	100.0	92.1
主要地方道	15,738	0	0	15,738	100.0	85.3
一般都道府県道	53,109	13,517	25,870	13,722	100.0	100.0
市町村道	202,074	2,510	2,737	196,827	50.5	37.6
八重瀬町	275,238	6,993	1,745	266,500	53.1	31.6
一般国道計	17,311	3,000	0	14,311	100.0	100.0
指定区間計	6,059	0	0	6,059	100.0	100.0
指定区間外計	11,252	3,000	0	8,252	100.0	100.0
県道計	24,992	1,021	1,649	22,322	98.6	91.1
主要地方道	7,255	458	0	6,797	100.0	100.0
一般都道府県道	17,737	563	1,649	15,525	98.0	87.3
市町村道	232,935	2,972	96	229,867	45.8	21.6

単位：メートル

舗 装 率 含 (%)	歩 道 橋	道 路 面 積 (㎡)			歩 道 延 長		改 良 済 延 長	未 改 良 延 長
		道 路 敷	道 路 部	車 道	設 置 延 長	総 延 長		
50.2	0	173,237	130,927	90,453	4,602	4,706	9,204	17,915
100.0	0	1,069	810	648	0	0	0	129
50.0	0	172,168	130,117	89,805	4,602	4,706	9,204	17,786
73.8	0	224,370	196,967	141,560	2,349	2,349	28,667	18,388
100.0	0	7,722	5,850	4,680	0	0	780	0
73.3	0	216,648	191,117	136,880	2,349	2,349	27,887	18,388
42.6	0	43,671	36,369	27,319	0	0	3,855	5,195
0.0	0	132	100	75	0	0	0	25
42.7	0	43,539	36,269	27,244	0	0	3,855	5,170
95.8	0	599,249	510,110	364,285	9,053	9,916	56,138	3,839
100.0	0	181,266	158,222	73,764	6,132	6,995	11,171	0
94.9	0	417,983	351,888	290,521	2,921	2,921	44,967	3,839
100.0	0	368,389	295,176	216,930	12,186	12,392	36,115	32
100.0	0	28,733	20,875	14,755	1,184	1,390	2,219	0
100.0	0	339,656	274,301	202,175	11,002	11,002	33,896	32
84.6	0	808,594	533,598	405,051	16,747	17,572	61,780	18,655
100.0	0	129,832	115,153	82,328	6,659	7,510	12,689	0
81.7	0	678,762	418,445	322,723	10,088	10,062	49,091	18,655
94.1	0	796,782	574,351	410,123	18,337	19,587	80,420	5,187
100.0	0	89,736	64,560	37,667	5,643	6,893	6,180	0
93.7	0	707,046	509,791	372,456	12,694	12,694	74,240	5,187
81.2	0	1,886,577	1,406,478	974,902	54,353	78,182	128,795	97,492
100.0	0	461,669	322,672	185,365	21,887	40,058	29,460	0
100.0	0	224,455	175,620	99,904	12,017	24,287	15,738	0
100.0	0	237,214	147,052	85,461	9,870	15,771	13,722	0
78.3	0	1,424,908	1,083,806	789,537	32,466	38,124	99,335	97,492
70.9	2	2,282,254	1,920,776	1,349,996	66,142	102,610	141,632	124,868
100.0	2	306,905	245,747	135,352	12,998	26,173	14,311	0
100.0	1	131,556	100,659	54,389	4,935	10,799	6,059	0
100.0	1	175,349	145,088	80,963	8,063	15,374	8,252	0
100.0	0	353,020	285,330	157,429	19,020	32,472	22,004	318
100.0	0	137,927	105,939	60,674	5,956	11,506	6,797	0
100.0	0	215,093	179,391	96,755	13,064	20,966	15,207	318
66.2	0	1,622,329	1,389,699	1,057,215	34,124	43,965	105,317	124,550

## 市町村別内訳

(平成31年4月1日現在)

市町村名	改 良 済				未 改 良			
	19.5m 以上	13.0m 以上	5.5m 以上	5.5m 未満	5.5m 以上	3.5m 以上	3.5m 未満	うち自動車 交通不能
座間味村	11	0	2,815	6,378	257	2,665	14,993	4,152
一般都道府県道	0	0	0	0	0	129	0	0
市町村道	11	0	2,815	6,378	257	2,536	14,993	4,152
栗国村	0	0	3,771	24,896	27	4,038	14,323	1,012
一般都道府県道	0	0	780	0	0	0	0	0
市町村道	0	0	2,991	24,896	27	4,038	14,323	1,012
渡名喜村	0	0	130	3,725	181	363	4,651	1
一般都道府県道	0	0	0	0	0	0	25	0
市町村道	0	0	130	3,725	181	363	4,626	1
南大東村	22	17	44,848	11,251	27	1,056	2,756	0
一般都道府県道	22	17	11,076	56	0	0	0	0
市町村道	0	0	33,772	11,195	27	1,056	2,756	0
北大東村	12	15	31,699	4,389	0	0	32	0
一般都道府県道	0	0	2,219	0	0	0	0	0
市町村道	12	15	29,480	4,389	0	0	32	0
伊平屋村	19	110	36,541	25,110	5,816	5,527	7,312	4,596
一般都道府県道	0	18	10,384	2,287	0	0	0	0
市町村道	19	92	26,157	22,823	5,816	5,527	7,312	4,596
伊是名村	6	62	37,807	42,545	9	2,760	2,418	691
一般都道府県道	0	10	5,724	446	0	0	0	0
市町村道	6	52	32,083	42,099	9	2,760	2,418	691
久米島町	29	180	65,843	62,743	761	19,190	77,541	1,890
県道 計	29	113	27,018	2,300	0	0	0	0
主要地方道	29	88	13,760	1,861	0	0	0	0
一般都道府県道	0	25	13,258	439	0	0	0	0
市町村道	0	67	38,825	60,443	761	19,190	77,541	1,890
八重瀬町	734	4,770	70,048	66,080	15,241	70,367	39,260	489
一般国道 計	734	2,204	11,373	0	0	0	0	0
指定区間 計	0	659	5,400	0	0	0	0	0
指定区間外 計	734	1,545	5,973	0	0	0	0	0
県道 計	0	2,424	19,014	566	244	74	0	0
主要地方道	0	2,424	3,807	566	0	0	0	0
一般都道府県道	0	0	15,207	0	244	74	0	0
市町村道	0	142	39,661	65,514	14,997	70,293	39,260	489



単位：メートル

舗装済	未舗装	舗装済			道路延長	橋梁		トンネル	
		セメント	アスファルト			個数	延長	個数	延長
			高級	簡易					
13,627	13,492	849	2,393	10,385	26,316	8	803	0	0
129	0	0	0	129	124	1	5	0	0
13,498	13,492	849	2,393	10,256	26,192	7	798	0	0
34,711	12,344	20,792	10,260	3,659	47,037	6	18	0	0
780	0	0	0	780	780	0	0	0	0
33,931	12,344	20,792	10,260	2,879	46,257	6	18	0	0
3,856	5,194	3,856	0	0	9,050	0	0	0	0
0	25	0	0	0	25	0	0	0	0
3,856	5,169	3,856	0	0	9,025	0	0	0	0
57,472	2,505	356	43,581	13,535	59,891	8	86	0	0
11,171	0	0	11,171	0	11,171	0	0	0	0
46,301	2,505	356	32,410	13,535	48,720	8	86	0	0
36,147	0	280	31,009	4,858	36,147	0	0	0	0
2,219	0	69	1,790	360	2,219	0	0	0	0
33,928	0	211	29,219	4,498	33,928	0	0	0	0
68,032	12,403	2,302	19,388	46,342	79,692	28	743	0	0
12,689	0	679	4,333	7,677	12,212	6	477	0	0
55,343	12,403	1,623	15,055	38,665	67,480	22	266	0	0
80,578	5,029	921	51,778	27,879	85,485	21	122	0	0
6,180	0	0	6,180	0	6,173	2	7	0	0
74,398	5,029	921	45,598	27,879	79,312	19	115	0	0
183,648	42,639	7,435	93,635	82,578	224,367	104	1,920	0	0
29,460	0	0	27,145	2,315	28,279	26	1,181	0	0
15,738	0	0	13,423	2,315	15,401	15	337	0	0
13,722	0	0	13,722	0	12,878	11	844	0	0
154,188	42,639	7,435	66,490	80,263	196,088	78	739	0	0
188,904	77,596	2,411	81,904	104,589	264,436	(4) 104	2,064	0	0
14,311	0	0	14,311	0	13,472	(3) 15	839	0	0
6,059	0	0	6,059	0	5,319	(3) 6	740	0	0
8,252	0	0	8,252	0	8,153	9	99	0	0
22,322	0	0	20,346	1,976	21,677	8	645	0	0
6,797	0	0	6,797	0	6,160	5	637	0	0
15,525	0	0	13,549	1,976	15,517	3	8	0	0
152,271	77,596	2,411	47,247	102,613	229,287	(1) 81	580	0	0

※( )市町村境界に架設された橋梁個数

市町村別内訳 (平成31年4月1日現在)

市町村名	総延長	重用	未供用	実延長	改良率 (%)	舗高装級率 (%)
多良間村	125,766	2,128	582	123,056	30.8	52.4
一般都道府県道	814	0	0	814	60.7	60.7
市町村道	124,952	2,128	582	122,242	30.6	52.4
竹富町	199,245	1,506	13,818	183,921	53.7	40.6
一般都道府県道	58,396	0	0	58,396	93.7	85.2
市町村道	140,849	1,506	13,818	125,525	35.2	19.9
与那国町	143,725	2,291	667	140,767	35.1	19.7
一般都道府県道	15,046	0	0	15,046	90.9	90.9
市町村道	128,679	2,291	667	125,721	28.5	11.2

単位：メートル

舗 装 率 含 (%)	歩 道 橋	道 路 面 積 (㎡)			歩 道 延 長		改 良 済 延 長	未 改 良 延 長
		道 路 敷	道 路 部	車 道	設 置 延 長	総 延 長		
57.4	0	829,983	690,757	487,885	15,945	16,450	37,883	85,173
100.0	0	7,408	6,894	4,698	446	546	494	320
57.1	0	822,575	683,863	483,187	15,499	15,904	37,389	84,853
70.3	0	1,613,050	1,277,718	853,108	70,040	76,564	98,841	85,080
99.6	0	808,421	568,567	346,850	49,484	55,154	54,710	3,686
56.6	0	804,629	709,151	506,258	20,556	21,410	44,131	81,394
55.1	0	1,016,807	766,340	565,700	17,815	19,633	49,460	91,307
100.0	0	231,006	136,275	95,411	6,620	8,438	13,681	1,365
49.7	0	785,801	630,065	470,289	11,195	11,195	35,779	89,942

## 市町村別内訳

(平成31年4月1日現在)

市町村名	改 良 済				未 改 良			
	19.5m 以上	13.0m 以上	5.5m 以上	5.5m 未満	5.5m 以上	3.5m 以上	3.5m 未満	うち自動車 交通不能
多良間村	0	20	32,480	5,383	9,936	12,765	62,472	247
一般都道府県道	0	0	494	0	0	320	0	0
市町村道	0	20	31,986	5,383	9,936	12,445	62,472	247
竹富町	0	72	77,294	21,475	4,336	32,008	48,736	5,065
一般都道府県道	0	55	52,340	2,315	2,354	1,332	0	0
市町村道	0	17	24,954	19,160	1,982	30,676	48,736	5,065
与那国町	11	13	32,067	17,369	3,632	25,972	61,703	1,897
一般都道府県道	0	0	13,402	279	0	1,365	0	0
市町村道	11	13	18,665	17,090	3,632	24,607	61,703	1,897

単位：メートル

舗装済	未舗装	舗装済			道路延長	橋梁		トンネル	
		セメント	アスファルト			個数	延長	個数	延長
			高級	簡易					
70,573	52,483	1,517	63,017	6,039	123,056	0	0	0	0
814	0	0	494	320	814	0	0	0	0
69,759	52,483	1,517	62,523	5,719	122,242	0	0	0	0
129,259	54,662	8,778	65,984	54,497	181,547	40	1,699	1	675
58,191	205	0	49,768	8,423	56,022	40	1,699	1	675
71,068	54,457	8,778	16,216	46,074	125,525	0	0	0	0
77,514	63,253	3,279	24,479	49,756	140,632	23	135	0	0
15,046	0	0	13,681	1,365	14,985	7	61	0	0
62,468	63,253	3,279	10,798	48,391	125,647	16	74	0	0



## 5 . 事務所別内訳

- (1) 事務所別路線数内訳
- (2) 事務所別総括内訳
- (3) 高速自動車道国道
- (4) 国道(指定区間)
- (5) 北部土木事務所
- (6) 中部土木事務所
- (7) 南部土木事務所
- (8) 宮古土木事務所
- (9) 八重山土木事務所
- (10) 自転車歩行者専用道路





## 事務所別路線数内訳

### 沖縄総合事務局・西日本高速道路(株) 管理路線数

	北部 国道事務所 (沖縄総合事務局)	南部 国道事務所 (沖縄総合事務局)	西日本 高速道路(株)	路線合計
国道(指定区間)	3	6	-	9 (6)
有料道路	-	-	-	-
高速自動車国道	-	-	1	1
合 計	3	6	1	10 (6)

( ):またがった路線数を差し引いた路線数。

注:国道(指定区間)58号と329号及び331号は、北部国道事務所と南部国道事務所に3路線またがっている。

### 県土木事務所 管理路線数

	北部 土木事務所	中部 土木事務所	南部 土木事務所	宮古 土木事務所	八重山 土木事務所	合 計
国道(指定区間外)	3	0	3 ※	1 ※	1 ※	8 (6)
主要地方道	6	9 ※	6 ※	3	2	26 (25)
一般県道	24	27 ※	44 ※	15	11	121 (117)
合 計	33	34 (33)	53 (48)	22 (21)	14 (13)	155 (148)

( ):またがった路線数を差し引いた路線数。

1) ※印 国道(指定区間外)国道390号は、南部・宮古・八重山の3管内に1路線またがっている。

〃 主要地方道 那覇北中城線は、中部と南部管内に1路線またがっている。

〃 一般県道は、中部と南部管内に4路線またがっている。

(宜野湾南風原線、県道153号線、県道155号線、那覇宜野湾線)

2) 〃 一般県道 南部土木事務所には、玉城那覇自転車道の数も含んでいる。

## 事務所別総括内訳 (平成31年4月1日現在)

事務所名 (路線名)	総延長	重用	未供用	実延長	改良率 (%)	舗高装級率 (%)
西日本高速道路(株)	57,323	0	0	57,323	100.0	100.0
西日本高速道路(有料)	0	0	0	0	0.0	0.0
北部国道事務所	170,478	0	18,500	151,978	100.1	100.0
南部国道事務所	238,410	63,523	0	174,887	100.0	100.0
北部土木事務所	399,083	52,992	2,000	344,091	92.9	87.4
中部土木事務所	284,125	21,866	13,924	248,335	91.8	91.3
南部土木事務所	486,787	38,970	200,499	247,318	97.8	93.6
宮古土木事務所	453,603	10,206	256,756	186,641	97.6	97.2
八重山土木事務所	314,266	3,130	87,299	223,837	90.6	84.0
合計	2,404,075	190,687	578,978	1,634,410	95.4	92.5

単位：メートル

舗装率 簡易含 (%)	歩道橋	道 路 面 積 (㎡)			歩 道 延 長		改良済 延 長	未改良 延 長
		道路敷	道路部	車 道	設置延長	総延長		
100.0	0	3,313,896	1,275,935	805,364	0	0	57,323	0
0.0	0	0	0	0	0	0	0	0
100.0	7	4,452,232	2,311,275	1,288,620	141,221	236,330	152,181	0
100.0	48	5,078,583	4,139,486	2,445,704	155,946	301,762	174,887	0
99.7	0	6,229,358	3,458,546	2,337,951	178,081	262,324	319,645	24,446
100.0	12	5,248,206	4,101,007	2,296,197	213,407	396,229	228,004	20,331
100.0	15	4,419,395	3,761,539	2,075,127	212,721	385,170	241,971	5,347
99.9	0	2,833,630	2,410,936	1,251,491	170,664	258,775	182,252	4,389
97.0	0	3,498,163	2,377,722	1,421,045	172,524	230,539	202,730	21,107
99.5	82	35,073,463	23,836,446	13,921,499	1,244,564	2,071,129	1,558,993	75,620

## 事務所別総括内訳 (平成31年4月1日現在)

事務所名 (路線名)	改良済				未改良			
	19.5m 以上	13.0m 以上	5.5m 以上	5.5m 未満	5.5m 以上	3.5m 以上	3.5m 未満	うち自動車 交通不能
西日本高速道路(株)	0	57,323	0	0	0	0	0	0
西日本高速道路(有料)	0	0	0	0	0	0	0	0
北部国道事務所	126	17,544	134,511	0	0	0	0	0
南部国道事務所	29,334	93,198	52,355	0	0	0	0	0
北部土木事務所	139	11,407	292,844	15,255	3,466	14,940	6,040	234
中部土木事務所	3,013	35,441	184,946	4,604	6,666	10,272	3,393	0
南部土木事務所	4,221	33,509	195,520	8,721	2,318	2,957	72	0
宮古土木事務所	257	991	177,900	3,104	831	3,397	161	0
八重山土木事務所	253	255	199,306	2,916	6,183	13,639	1,285	0
合計	37,343	249,668	1,237,382	34,600	19,464	45,205	10,951	234

単位：メートル

舗装済	未舗装	舗装済			道路延長	橋梁		トンネル	
		セメント	アスファルト			個数	延長	個数	延長
			高級	簡易					
57,323	0	155	57,168	0	49,493	60 (2)	7,615	1	215
0	0	0	0	0	0	0	0	0	0
151,978	0	2,768	149,210	0	137,712	131	8,352	8	5,914
174,887	0	293	174,594	0	154,395	126 (22)	18,929	5	1,563
343,187	904	3,201	297,667	42,319	330,176	213 (1)	11,199	9	2,716
248,335	0	299	226,315	21,721	242,385	97 (1)	5,691	1	259
247,293	25	69	231,415	15,809	241,267	138	5,673	3	378
186,451	190	532	180,954	4,965	181,061	36	5,580	0	0
217,106	6,731	1,196	186,796	29,114	218,353	134	3,635	2	1,849
1,626,560	7,850	8,513	1,504,119	113,928	1,554,842	935 (26)	66,674	29	12,894

※( )市町村境界に架設された橋梁個数

事務所別内訳 (平成 31年 4月 1日 現在)

高速自動車国道

路線名	総延長	重用	未供用	実延長	改良率 (%)	舗高装級率 (%)
西日本高速道路(株)	57,323	0	0	57,323	100.0	100.0
沖縄自動車道	57,323	0	0	57,323	100.0	100.0
現道合計	57,323	0	0	57,323	100.0	100.0
旧道合計	0	0	0	0	0.0	0.0
新道合計	0	0	0	0	0.0	0.0
合計	57,323	0	0	57,323	100.0	100.0

単位：メートル

舗 装 率 含 率 (%)	歩 道 橋	道 路 面 積 (㎡)			歩 道 延 長		改 良 済 延 長	未 改 良 延 長
		道 路 敷	道 路 部	車 道	設 置 延 長	総 延 長		
100.0	0	3,313,896	1,275,935	805,364	0	0	57,323	0
100.0	0	3,313,896	1,275,935	805,364	0	0	57,323	0
100.0	0	3,313,896	1,275,935	805,364	0	0	57,323	0
0.0	0	0	0	0	0	0	0	0
0.0	0	0	0	0	0	0	0	0
100.0	0	3,313,896	1,275,935	805,364	0	0	57,323	0

# 事務所別内訳

(平成31年4月1日現在)

## 高速自動車国道

路線名	改良済				未改良			
	19.5m 以上	13.0m 以上	5.5m 以上	5.5m 未満	5.5m 以上	3.5m 以上	3.5m 未満	うち自動車 交通不能
西日本高速道路(株)	0	57,323	0	0	0	0	0	0
沖縄自動車道	0	57,323	0	0	0	0	0	0
現道合計	0	57,323	0	0	0	0	0	0
旧道合計	0	0	0	0	0	0	0	0
新道合計	0	0	0	0	0	0	0	0
合計	0	57,323	0	0	0	0	0	0



単位：メートル

舗装済	未舗装	舗装済			道路延長	橋梁		トンネル	
		セメント	アスファルト			個数	延長	個数	延長
			高級	簡易					
57,323	0	155	57,168	0	49,493	60 (2)	7,615	1	215
57,323	0	155	57,168	0	49,493	60 (2)	7,615	1	215
57,323	0	155	57,168	0	49,493	60 (2)	7,615	1	215
0	0	0	0	0	0	0	0	0	0
0	0	0	0	0	0	0	0	0	0
57,323	0	155	57,168	0	49,493	60 (2)	7,615	1	215

※( )市町村境界に架設された橋梁個数

事務所別内訳 (平成31年4月1日現在)  
 国道(指定区間)

路線名	総延長	重用	未供用	実延長	改良率(%)	舗装率(%)
北部国道事務所	170,478	0	18,500	151,978	100.1	100.0
国道58号	115,271	0	18,500	96,771	100.0	100.0
国道58号(旧)	12,731	0	0	12,731	100.0	100.0
国道329号	35,562	0	0	35,562	100.0	100.0
国道329号(旧)	6,914	0	0	6,914	102.9	100.0
南部国道事務所	238,410	63,523	0	174,887	100.0	100.0
国道58号	29,690	0	0	29,690	100.0	100.0
国道58号(旧)	4,650	0	0	4,650	100.0	100.0
国道58号(新)	7,312	0	0	7,312	100.0	100.0
国道329号	42,549	0	0	42,549	100.0	100.0
国道329号(新)	3,812	0	0	3,812	100.0	100.0
国道330号	20,535	0	0	20,535	100.0	100.0
国道331号	110,989	62,623	0	48,366	100.0	100.0
国道331号(旧)	3,343	0	0	3,343	100.0	100.0
国道332号	3,870	900	0	2,970	100.0	100.0
国道506号	11,660	0	0	11,660	100.0	100.0
現道合計	370,126	63,523	18,500	288,103	100.0	100.0
旧道合計	27,638	0	0	27,638	100.7	100.0
新道合計	11,124	0	0	11,124	100.0	100.0
合計	408,888	63,523	18,500	326,865	100.1	100.0

単位：メートル

舗 装 率 含 率 (%)	歩 道 橋	道 路 面 積 (㎡)			歩 道 延 長		改 良 済 延 長	未 改 良 延 長
		道 路 敷	道 路 部	車 道	設 置 延 長	総 延 長		
100.0	7	4,452,232	2,311,275	1,288,620	141,221	236,330	152,181	0
100.0	6	3,010,901	1,464,008	837,909	90,226	142,091	96,771	0
100.0	1	335,021	256,579	139,308	11,969	23,274	12,731	0
100.0	0	965,703	483,795	261,396	35,212	59,462	35,562	0
100.0	0	140,607	106,893	50,007	3,814	7,628	7,117	0
100.0	48	5,078,583	4,139,486	2,445,704	155,946	301,762	174,887	0
100.0	16	1,062,832	941,687	585,389	29,690	59,964	29,690	0
100.0	2	142,051	142,051	108,944	4,650	10,470	4,650	0
100.0	0	264,702	202,567	86,893	2,778	4,870	7,312	0
100.0	11	1,093,741	1,012,944	611,783	42,549	85,098	42,549	0
100.0	0	128,190	83,751	42,121	3,220	4,491	3,812	0
100.0	13	693,820	515,267	324,278	20,535	41,070	20,535	0
100.0	6	1,152,127	826,156	446,873	46,981	86,158	48,366	0
100.0	0	85,143	65,277	32,639	3,343	3,701	3,343	0
100.0	0	101,070	91,172	43,862	2,200	5,940	2,970	0
100.0	0	354,907	258,614	162,922	0	0	11,660	0
100.0	52	8,435,101	5,593,643	3,274,412	267,393	479,783	288,103	0
100.0	3	702,822	570,800	330,898	23,776	45,073	27,841	0
100.0	0	392,892	286,318	129,014	5,998	13,236	11,124	0
100.0	55	9,530,815	6,450,761	3,734,324	297,167	538,092	327,068	0

# 事務所別内訳 (平成31年4月1日現在)

## 国道(指定区間)

路線名	改良済				未改良			
	19.5m以上	13.0m以上	5.5m以上	5.5m未満	5.5m以上	3.5m以上	3.5m未満	うち自動車交通不能
北部国道事務所	126	17,544	134,511	0	0	0	0	0
国道58号	0	17,264	79,507	0	0	0	0	0
国道58号(旧)	0	0	12,731	0	0	0	0	0
国道329号	63	140	35,359	0	0	0	0	0
国道329号(旧)	63	140	6,914	0	0	0	0	0
南部国道事務所	29,334	93,198	52,355	0	0	0	0	0
国道58号	18,541	11,149	0	0	0	0	0	0
国道58号(旧)	4,358	292	0	0	0	0	0	0
国道58号(新)	1,453	3,393	2,466	0	0	0	0	0
国道329号	2,337	39,923	289	0	0	0	0	0
国道329号(新)	0	625	3,187	0	0	0	0	0
国道330号	1,570	18,605	360	0	0	0	0	0
国道331号	1,075	5,295	41,996	0	0	0	0	0
国道331号(旧)	0	0	3,343	0	0	0	0	0
国道332号	0	2,970	0	0	0	0	0	0
国道506号	0	10,946	714	0	0	0	0	0
現道合計	23,586	106,292	158,225	0	0	0	0	0
旧道合計	4,421	432	22,988	0	0	0	0	0
新道合計	1,453	4,018	5,653	0	0	0	0	0
合計	29,460	110,742	186,866	0	0	0	0	0

単位：メートル

舗装済	未舗装	舗装済			道路延長	橋梁		トンネル	
		セメント	アスファルト			個数	延長	個数	延長
			高級	簡易					
151,978	0	2,768	149,210	0	137,712	131	8,352	8	5,914
96,771	0	2,685	94,086	0	85,435	98	5,505	7	5,831
12,731	0	83	12,648	0	12,550	8	98	1	83
35,562	0	0	35,562	0	33,119	24	2,443	0	0
6,914	0	0	6,914	0	6,608	1	306	0	0
174,887	0	293	174,594	0	154,395	126 (18)	18,929	5	1,563
29,690	0	0	29,690	0	29,046	24 (6)	644	0	0
4,650	0	0	4,650	0	4,595	3	55	0	0
7,312	0	0	7,312	0	4,496	4	1,798	1	1,018
42,549	0	165	42,384	0	40,747	32 (4)	1,637	1	165
3,812	0	0	3,812	0	3,567	4	245	0	0
20,535	0	128	20,407	0	19,737	10 (2)	570	2	228
48,366	0	0	48,366	0	43,176	33	5,038	1	152
3,343	0	0	3,343	0	3,331	1	12	0	0
2,970	0	0	2,970	0	2,970	0	0	0	0
11,660	0	0	11,660	0	2,730	15 (6)	8,930	0	0
288,103	0	2,978	285,125	0	256,960	236 (18)	24,767	11	6,376
27,638	0	83	27,555	0	27,084	13	471	1	83
11,124	0	0	11,124	0	8,063	8	2,043	1	1,018
326,865	0	3,061	323,804	0	292,107	257 (18)	27,281	13	7,477

※( )市町村境界に架設された橋梁個数

事務所別内訳 (平成31年4月1日現在)  
 北部土木事務所

路線名	総延長	重用	未供用	実延長	改良率(%)	舗高装級率(%)
国 道	86,918	0	0	86,918	96.8	95.7
国道331号	34,512	0	0	34,512	97.6	97.6
国道331号(旧)	4,774	0	0	4,774	64.6	65.0
国道449号	17,802	0	0	17,802	100.0	100.0
国道449号(旧)	7,598	0	0	7,598	100.0	100.0
国道505号	21,392	0	0	21,392	100.0	95.7
国道505号(旧)	840	0	0	840	66.0	66.0
主 要 地 方 道	155,375	49,927	0	105,448	96.3	97.0
本部循環線	43,737	42,036	0	1,701	100.0	100.0
名護運天港線	14,211	36	0	14,175	100.0	100.0
名護運天港線(旧)	4,490	0	0	4,490	100.0	100.0
国頭東線	49,883	0	0	49,883	100.0	100.0
国頭東線(旧)	1,661	0	0	1,661	0.0	79.1
名護宜野座線	16,796	6,013	0	10,783	100.0	100.0
名護本部線	17,516	1,842	0	15,674	100.0	100.0
名護本部線(旧)	3,415	0	0	3,415	35.2	18.0
屋嘉恩納線	3,666	0	0	3,666	100.0	100.0
一 般 県 道	156,790	3,065	2,000	151,725	88.3	76.0
県道2号線	16,323	1,903	0	14,420	100.0	100.0
県道2号線(旧)	2,585	0	0	2,585	0.0	0.0
県道9号線	2,633	0	0	2,633	100.0	76.5
県道9号線(旧)	863	0	0	863	0.0	80.0
県道13号線	4,151	0	0	4,151	100.0	100.0
県道13号線(旧)	584	0	0	584	0.0	100.0
県道14号線	8,218	0	0	8,218	100.0	100.0
県道14号線(旧)	242	0	0	242	0.0	0.0
県道18号線	9,344	0	0	9,344	100.0	100.0
県道18号線(旧)	1,550	0	0	1,550	100.0	100.0
県道104号線	8,052	0	0	8,052	61.3	61.3

単位：メートル

舗 装 率 含 (%)	歩 道 橋	道 路 面 積 (㎡)			歩 道 延 長		改 良 済 延 長	未 改 良 延 長
		道 路 敷	道 路 部	車 道	設 置 延 長	総 延 長		
99.8	0	1,735,536	1,054,578	665,958	57,157	102,467	84,125	2,793
100.0	0	735,486	320,044	239,951	14,740	17,268	33,695	817
96.9	0	70,327	37,452	23,739	1,283	1,475	3,084	1,690
100.0	0	521,611	370,640	203,288	17,789	34,453	17,802	0
100.0	0	91,255	90,344	61,263	5,600	10,966	7,598	0
100.0	0	307,714	228,867	132,556	17,324	37,540	21,392	0
100.0	0	9,143	7,231	5,161	421	765	554	286
99.7	0	2,071,659	1,000,565	726,718	46,743	69,422	101,573	3,875
100.0	0	26,850	26,647	12,378	1,701	3,320	1,701	0
100.0	0	282,336	155,581	94,636	13,244	17,879	14,175	0
100.0	0	24,695	24,695	20,205	0	0	4,490	0
100.0	0	1,102,190	413,888	357,375	7,124	8,853	49,883	0
79.1	0	25,921	10,404	8,592	0	0	0	1,661
100.0	0	216,459	131,341	80,886	7,372	13,100	10,783	0
100.0	0	282,724	180,775	112,434	13,640	22,077	15,674	0
100.0	0	23,758	19,006	15,532	0	0	1,201	2,214
100.0	0	86,726	38,228	24,680	3,662	4,193	3,666	0
99.7	0	2,422,163	1,403,403	945,275	74,181	90,435	133,947	17,778
100.0	0	496,238	110,252	95,815	0	0	14,420	0
100.0	0	14,126	11,385	8,791	0	0	0	2,585
100.0	0	32,121	22,452	16,784	699	699	2,633	0
80.0	0	13,525	8,031	7,168	0	0	0	863
100.0	0	53,913	34,537	28,116	520	884	4,151	0
100.0	0	5,342	3,112	2,528	0	0	0	584
100.0	0	78,549	67,020	52,969	1,145	1,145	8,218	0
100.0	0	3,117	1,858	1,284	0	0	0	242
100.0	0	193,921	92,826	60,474	7,256	7,905	9,344	0
100.0	0	9,965	8,786	7,021	0	0	1,550	0
100.0	0	86,306	69,823	48,032	3,904	3,904	4,934	3,118

事務所別内訳 (平成31年4月1日現在)  
北部土木事務所

路線名	改良済				未改良			
	19.5m以上	13.0m以上	5.5m以上	5.5m未満	5.5m以上	3.5m以上	3.5m未満	うち自動車交通不能
国 道	59	10,832	72,238	996	568	1,782	443	0
国道331号	7	205	33,179	304	160	657	0	0
国道331号(旧)	0	0	2,787	297	341	906	443	0
国道449号	52	10,622	7,128	0	0	0	0	0
国道449号(旧)	0	0	7,598	0	0	0	0	0
国道505号	0	5	21,029	358	0	0	0	0
国道505号(旧)	0	0	517	37	67	219	0	0
主 要 地 方 道	64	354	95,139	6,016	1,366	1,526	983	33
本部循環線	0	33	1,668	0	0	0	0	0
名護運天港線	7	129	13,848	191	0	0	0	0
名護運天港線(旧)	0	0	0	4,490	0	0	0	0
国頭東線	0	9	49,681	193	0	0	0	0
国頭東線(旧)	0	0	0	0	808	425	428	0
名護宜野座線	51	119	10,613	0	0	0	0	0
名護本部線	6	64	15,413	191	0	0	0	0
名護本部線(旧)	0	0	250	951	558	1,101	555	33
屋嘉恩納線	0	0	3,666	0	0	0	0	0
一 般 県 道	16	221	125,467	8,243	1,532	11,632	4,614	201
県道2号線	16	44	14,360	0	0	0	0	0
県道2号線(旧)	0	0	0	0	35	847	1,703	0
県道9号線	0	0	2,182	451	0	0	0	0
県道9号線(旧)	0	0	0	0	663	200	0	0
県道13号線	0	0	3,792	359	0	0	0	0
県道13号線(旧)	0	0	0	0	52	485	47	0
県道14号線	0	0	8,218	0	0	0	0	0
県道14号線(旧)	0	0	0	0	0	242	0	0
県道18号線	0	72	9,167	105	0	0	0	0
県道18号線(旧)	0	0	320	1,230	0	0	0	0
県道104号線	0	0	4,934	0	750	2,368	0	0



単位：メートル

舗装済	未舗装	舗装済			道路延長	橋梁		トンネル	
		セメント	アスファルト			個数	延長	個数	延長
			高級	簡易					
86,772	146	643	82,569	3,560	83,299	73	2,993	2	626
34,512	0	626	33,069	817	32,641	31	1,245	2	626
4,628	146	17	3,084	1,527	4,649	3	125	0	0
17,802	0	0	17,802	0	16,402	24	1,400	0	0
7,598	0	0	7,598	0	7,551	1	47	0	0
21,392	0	0	20,462	930	21,253	13	139	0	0
840	0	0	554	286	803	1	37	0	0
105,101	347	1,221	101,081	2,799	102,022	65	2,235	3	1,191
1,701	0	0	1,701	0	1,689	1	12	0	0
14,175	0	667	13,508	0	13,230	11	278	2	667
4,490	0	0	4,490	0	4,490	0	0	0	0
49,883	0	30	49,853	0	48,806	20	1,077	0	0
1,314	347	0	1,314	0	1,661	0	0	0	0
10,783	0	0	10,783	0	10,664	9	119	0	0
15,674	0	0	15,674	0	15,438	18	236	0	0
3,415	0	0	616	2,799	3,415	0	0	0	0
3,666	0	524	3,142	0	2,629	6	513	1	524
151,314	411	1,337	114,017	35,960	144,855	75 (1)	5,971	4	899
14,420	0	0	14,420	0	14,189	4	231	0	0
2,585	0	0	0	2,585	2,585	0	0	0	0
2,633	0	0	2,013	620	2,216	2	176	1	241
690	173	0	690	0	863	0	0	0	0
4,151	0	0	4,151	0	4,079	3	72	0	0
584	0	0	584	0	584	0	0	0	0
8,218	0	0	8,218	0	7,870	9	348	0	0
242	0	0	0	242	242	0	0	0	0
9,344	0	658	8,686	0	6,633	15	2,053	3	658
1,550	0	0	1,550	0	1,535	1	15	0	0
8,052	0	0	4,934	3,118	7,940	5	112	0	0

事務所別内訳 (平成31年4月1日現在)  
北部土木事務所

路線名	総延長	重用	未供用	実延長	改良率 (%)	舗高装級率 (%)
県道110号線	11,081	0	0	11,081	100.0	84.9
県道110号線(旧)	5,322	0	0	5,322	97.6	100.0
県道114号線	6,071	0	0	6,071	100.0	100.0
県道115号線	6,941	0	0	6,941	100.0	100.0
県道115号線(旧)	2,785	0	0	2,785	100.0	100.0
県道118号線	490	12	0	478	0.0	100.0
県道123号線	4,245	325	0	3,920	44.0	41.3
県道125号線	2,161	640	0	1,521	100.0	100.0
瀬底健堅線	2,772	0	0	2,772	91.3	95.5
伊江川平線	1,064	0	0	1,064	100.0	0.0
伊江島空港川平線	4,244	0	0	4,244	100.0	0.0
田名野甫線	11,915	0	0	11,915	100.0	42.1
田名野甫線(旧)	774	0	0	774	100.0	0.0
仲田伊是名線	2,713	0	0	2,713	100.0	100.0
諸見勢理客線	3,467	0	0	3,467	100.0	100.0
渡久地港線	611	0	0	611	100.0	100.0
伊江島環状線	17,533	185	0	17,348	57.6	27.7
漢那松田線	6,349	0	0	6,349	100.0	100.0
渡久地山之端線	6,110	0	2,000	4,110	100.0	100.0
古宇利屋我地線	3,432	0	0	3,432	100.0	100.0
屋我地仲宗根線	2,165	0	0	2,165	100.0	100.0
現道合計	361,600	52,992	2,000	306,608	95.4	88.8
旧道合計	37,483	0	0	37,483	72.7	76.3
事務所合計	399,083	52,992	2,000	344,091	92.9	87.4

単位：メートル

舗 装 率 含 (%)	歩 道 橋	道 路 面 積 (㎡)			歩 道 延 長		改 良 済 延 長	未 改 良 延 長
		道 路 敷	道 路 部	車 道	設 置 延 長	総 延 長		
100.0	0	138,788	102,192	72,013	6,964	9,685	11,081	0
100.0	0	59,452	45,382	30,711	3,119	3,872	5,196	126
100.0	0	105,708	77,150	45,647	6,071	12,328	6,071	0
100.0	0	161,542	73,271	42,721	6,835	7,389	6,941	0
100.0	0	21,005	21,005	16,720	0	0	2,785	0
100.0	0	4,229	3,017	1,073	236	47	0	478
97.3	0	36,616	25,190	19,533	950	981	1,726	2,194
100.0	0	21,467	16,390	10,457	1,369	1,423	1,521	0
95.5	0	35,323	25,181	17,563	1,932	1,932	2,531	241
100.0	0	14,731	12,930	7,878	455	876	1,064	0
100.0	0	57,575	40,441	25,916	800	830	4,244	0
100.0	0	125,415	110,865	78,845	6,659	7,510	11,915	0
100.0	0	4,417	4,288	3,483	0	0	774	0
100.0	0	43,256	31,506	17,099	2,532	3,637	2,713	0
100.0	0	46,480	33,054	20,568	3,111	3,256	3,467	0
100.0	0	7,729	7,133	3,717	609	1,218	611	0
100.0	0	184,995	149,200	97,587	3,091	3,756	10,001	7,347
100.0	0	143,571	80,576	42,500	6,349	6,386	6,349	0
100.0	0	94,073	43,143	24,745	4,110	4,113	4,110	0
100.0	0	62,331	37,485	21,172	3,332	3,329	3,432	0
100.0	0	66,337	33,922	16,345	2,133	3,330	2,165	0
99.9	0	5,853,310	3,165,567	2,125,753	167,658	245,246	292,413	14,195
98.2	0	376,048	292,979	212,198	10,423	17,078	27,232	10,251
99.7	0	6,229,358	3,458,546	2,337,951	178,081	262,324	319,645	24,446

事務所別内訳 (平成31年4月1日現在)  
 北部土木事務所

路線名	改良済				未改良			
	19.5m 以上	13.0m 以上	5.5m 以上	5.5m 未満	5.5m 以上	3.5m 以上	3.5m 未満	うち自動車 交通不能
県道110号線	0	19	11,062	0	0	0	0	0
県道110号線(旧)	0	0	4,687	509	0	126	0	0
県道114号線	0	11	6,060	0	0	0	0	0
県道115号線	0	0	6,791	150	0	0	0	0
県道115号線(旧)	0	0	2,635	150	0	0	0	0
県道118号線	0	0	0	0	13	172	293	201
県道123号線	0	0	1,726	0	0	2,194	0	0
県道125号線	0	0	1,521	0	0	0	0	0
瀬底健堅線	0	0	2,531	0	19	25	197	0
伊江川平線	0	0	1,064	0	0	0	0	0
伊江島空港川平線	0	0	1,800	2,444	0	0	0	0
田名野甫線	0	18	10,384	1,513	0	0	0	0
田名野甫線(旧)	0	0	0	774	0	0	0	0
仲田伊是名線	0	0	2,639	74	0	0	0	0
諸見勢理客線	0	10	3,085	372	0	0	0	0
渡久地港線	0	0	499	112	0	0	0	0
伊江島環状線	0	0	10,001	0	0	4,973	2,374	0
漢那松田線	0	16	6,333	0	0	0	0	0
渡久地山之端線	0	31	4,079	0	0	0	0	0
古宇利屋我地線	0	0	3,432	0	0	0	0	0
屋我地仲宗根線	0	0	2,165	0	0	0	0	0
現道合計	139	11,407	274,050	6,817	942	10,389	2,864	201
旧道合計	0	0	18,794	8,438	2,524	4,551	3,176	33
事務所合計	139	11,407	292,844	15,255	3,466	14,940	6,040	234

単位：メートル

舗装済	未舗装	舗装済			道路延長	橋梁		トンネル	
		セメント	アスファルト			個数	延長	個数	延長
			高級	簡易					
11,081	0	0	9,407	1,674	10,680	6	401	0	0
5,322	0	0	5,322	0	5,322	0	0	0	0
6,071	0	0	6,071	0	6,057	1	14	0	0
6,941	0	0	6,941	0	6,446	4	495	0	0
2,785	0	0	2,785	0	2,785	0	0	0	0
478	0	0	478	0	473	1	5	0	0
3,814	106	0	1,620	2,194	3,841	5	79	0	0
1,521	0	0	1,521	0	1,506	3	15	0	0
2,646	126	0	2,646	0	2,010	1	762	0	0
1,064	0	0	0	1,064	1,064	0	0	0	0
4,244	0	0	0	4,244	4,244	0	0	0	0
11,915	0	679	4,333	6,903	11,438	6	477	0	0
774	0	0	0	774	774	0	0	0	0
2,713	0	0	2,713	0	2,713	0	0	0	0
3,467	0	0	3,467	0	3,460	2	7	0	0
611	0	0	611	0	611	0	0	0	0
17,342	6	0	4,800	12,542	17,348	0	0	0	0
6,349	0	0	6,349	0	6,159	4	190	0	0
4,110	0	0	4,110	0	4,110	0	0	0	0
3,432	0	0	3,432	0	3,317	1	115	0	0
2,165	0	0	2,165	0	1,761	2 (1)	404	0	0
306,370	238	3,184	269,080	34,106	292,917	207 (1)	10,975	9	2,716
36,817	666	17	28,587	8,213	37,259	6	224	0	0
343,187	904	3,201	297,667	42,319	330,176	213 (1)	11,199	9	2,716

※( )市町村境界に架設された橋梁個数

事務所別内訳 (平成31年4月1日現在)  
中部土木事務所

路線名	総延長	重用	未供用	実延長	改良率 (%)	舗高装級率 (%)
主要地方道	100,269	2,920	5,956	91,393	96.3	96.3
石川仲泊線	3,674	0	0	3,674	100.0	100.0
沖繩嘉手納線	6,323	0	0	6,323	100.0	100.0
沖繩石川線	11,546	0	0	11,546	100.0	100.0
宜野湾北中城線	5,390	0	0	5,390	100.0	100.0
伊計平良川線	22,404	0	3,331	19,073	100.0	100.0
伊計平良川線(旧)	643	0	0	643	100.0	100.0
沖繩北谷線	4,588	0	0	4,588	100.0	100.0
浦添西原線	11,482	1,038	2,625	7,819	100.0	100.0
浦添西原線(旧)	1,335	208	0	1,127	100.0	100.0
沖繩環状線	17,769	1,674	0	16,095	100.0	100.0
那覇北中城線	11,178	0	0	11,178	100.0	100.0
那覇北中城線(旧)	3,937	0	0	3,937	14.5	14.5
一般県道	183,856	18,946	7,968	156,942	89.2	88.3
県道6号線	21,219	1,182	0	20,037	100.0	100.0
県道6号線(旧)	159	0	0	159	100.0	100.0
県道8号線	13,625	3,547	0	10,078	100.0	100.0
県道12号線	3,374	0	0	3,374	100.0	100.0
県道16号線	17,031	7,433	0	9,598	92.4	92.4
県道20号線	3,399	0	0	3,399	100.0	100.0
県道20号線(旧)	590	0	0	590	0.0	0.0
県道22号線	3,206	0	0	3,206	100.0	100.0
県道22号線(旧)	333	0	0	333	100.0	100.0
県道24号線	4,312	162	0	4,150	100.0	100.0
県道26号線	2,899	0	0	2,899	100.0	100.0
県道26号線(旧)	245	0	0	245	100.0	100.0
浜比嘉平安座線	2,272	0	0	2,272	100.0	100.0
宜野湾南風原線	3,460	41	0	3,419	100.0	100.0
与那城具志川線	11,098	1,100	6,895	3,103	100.0	75.8
県道32号線	1,658	0	0	1,658	100.0	100.0

単位：メートル

舗 装 率 含 (%)	歩 道 橋	道 路 面 積 (㎡)			歩 道 延 長		改 良 済 延 長	未 改 良 延 長
		道 路 敷	道 路 部	車 道	設 置 延 長	総 延 長		
100.0	10	2,348,744	1,782,072	1,020,886	83,423	155,974	88,027	3,366
100.0	0	125,293	68,041	45,905	3,566	6,351	3,674	0
100.0	0	125,112	93,838	69,747	4,017	5,426	6,323	0
100.0	0	206,059	192,723	118,934	10,881	21,752	11,546	0
100.0	0	148,419	131,920	72,277	5,390	10,749	5,390	0
100.0	1	622,154	360,312	205,147	18,949	32,166	19,073	0
100.0	0	7,807	6,585	4,194	643	918	643	0
100.0	1	120,097	109,374	60,763	4,588	8,455	4,588	0
100.0	4	152,894	133,445	71,276	7,298	14,551	7,819	0
100.0	0	9,912	8,809	5,751	398	405	1,127	0
100.0	4	583,765	490,551	268,040	16,095	32,130	16,095	0
100.0	0	210,921	156,516	76,799	11,024	21,933	11,178	0
100.0	0	36,311	29,958	22,053	574	1,138	571	3,366
100.0	2	2,899,462	2,318,935	1,275,311	129,984	240,255	139,977	16,965
100.0	0	324,646	278,608	149,710	19,540	37,474	20,037	0
100.0	0	2,310	1,556	1,372	0	0	159	0
100.0	0	169,825	149,022	73,980	9,078	16,978	10,078	0
100.0	0	39,502	35,282	21,396	2,371	4,530	3,374	0
100.0	0	147,497	129,612	70,155	9,127	17,936	8,867	731
100.0	0	67,509	63,536	34,444	3,399	6,755	3,399	0
100.0	0	4,650	3,755	3,145	0	0	0	590
100.0	0	63,774	43,460	24,314	2,630	4,683	3,206	0
100.0	0	4,978	3,810	3,230	0	0	333	0
100.0	0	57,750	52,762	29,775	3,098	5,070	4,150	0
100.0	0	51,818	45,433	25,760	2,802	4,378	2,899	0
100.0	0	3,834	2,281	1,967	19	19	245	0
100.0	0	31,150	24,142	14,068	1,700	2,552	2,272	0
100.0	2	85,922	72,925	45,971	3,419	6,794	3,419	0
100.0	0	66,979	44,214	20,449	3,078	6,178	3,103	0
100.0	0	26,078	23,285	10,997	1,658	3,356	1,658	0

事務所別内訳 (平成31年4月1日現在)  
中部土木事務所

路線名	改良済				未改良			
	19.5m以上	13.0m以上	5.5m以上	5.5m未満	5.5m以上	3.5m以上	3.5m未満	うち自動車交通不能
主要地方道	2,682	24,126	58,948	2,271	1,312	2,035	19	0
石川仲泊線	229	2,559	146	740	0	0	0	0
沖縄嘉手納線	100	591	5,632	0	0	0	0	0
沖縄石川線	0	719	10,827	0	0	0	0	0
宜野湾北中城線	301	2,656	2,433	0	0	0	0	0
伊計平良川線	243	5,565	12,592	673	0	0	0	0
伊計平良川線(旧)	0	34	548	61	0	0	0	0
沖縄北谷線	188	1,142	3,258	0	0	0	0	0
浦添西原線	109	354	7,263	93	0	0	0	0
浦添西原線(旧)	0	0	478	649	0	0	0	0
沖縄環状線	1,512	10,451	4,132	0	0	0	0	0
那覇北中城線	0	46	11,132	0	0	0	0	0
那覇北中城線(旧)	0	9	507	55	1,312	2,035	19	0
一般県道	331	11,315	125,998	2,333	5,354	8,237	3,374	0
県道6号線	0	202	19,835	0	0	0	0	0
県道6号線(旧)	0	0	159	0	0	0	0	0
県道8号線	0	0	10,078	0	0	0	0	0
県道12号線	0	7	3,288	79	0	0	0	0
県道16号線	11	40	8,762	54	595	136	0	0
県道20号線	0	519	2,880	0	0	0	0	0
県道20号線(旧)	0	0	0	0	241	278	71	0
県道22号線	0	24	3,182	0	0	0	0	0
県道22号線(旧)	0	0	333	0	0	0	0	0
県道24号線	0	0	3,798	352	0	0	0	0
県道26号線	0	211	2,688	0	0	0	0	0
県道26号線(旧)	9	0	236	0	0	0	0	0
浜比嘉平安座線	0	0	2,272	0	0	0	0	0
宜野湾南風原線	52	2,388	979	0	0	0	0	0
与那城具志川線	0	20	3,083	0	0	0	0	0
県道32号線	0	0	1,600	58	0	0	0	0



単位：メートル

舗装済	未舗装	舗装済			道路延長	橋梁		トンネル	
		セメント	アスファルト			個数	延長	個数	延長
			高級	簡易					
91,393	0	259	87,768	3,366	89,020	26	2,114	1	259
3,674	0	0	3,674	0	3,558	2	116	0	0
6,323	0	0	6,323	0	6,285	2	38	0	0
11,546	0	0	11,546	0	11,505	1	41	0	0
5,390	0	0	5,390	0	5,390	0	0	0	0
19,073	0	0	19,073	0	18,481	4	592	0	0
643	0	0	643	0	643	0	0	0	0
4,588	0	0	4,588	0	4,588	0	0	0	0
7,819	0	0	7,819	0	7,755	6	64	0	0
1,127	0	0	1,127	0	1,127	0	0	0	0
16,095	0	259	15,836	0	14,846	8	990	1	259
11,178	0	0	11,178	0	10,905	3	273	0	0
3,937	0	0	571	3,366	3,937	0	0	0	0
156,942	0	40	138,547	18,355	153,365	71 (1)	3,577	0	0
20,037	0	0	20,037	0	19,946	8 (1)	91	0	0
159	0	0	159	0	159	0	0	0	0
10,078	0	0	10,078	0	10,032	2	46	0	0
3,374	0	0	3,374	0	3,374	0	0	0	0
9,598	0	0	8,867	731	9,594	1	4	0	0
3,399	0	0	3,399	0	3,372	3	27	0	0
590	0	0	0	590	590	0	0	0	0
3,206	0	0	3,206	0	3,206	0	0	0	0
333	0	0	333	0	333	0	0	0	0
4,150	0	0	4,150	0	4,150	0	0	0	0
2,899	0	0	2,899	0	2,831	2	68	0	0
245	0	0	245	0	245	0	0	0	0
2,272	0	0	2,272	0	1,372	1	900	0	0
3,419	0	0	3,419	0	3,385	2	34	0	0
3,103	0	0	2,353	750	2,913	1	190	0	0
1,658	0	0	1,658	0	1,624	1	34	0	0

事務所別内訳 (平成31年4月1日現在)  
中部土木事務所

路線名	総延長	重用	未供用	実延長	改良率(%)	舗装高級率(%)
県道32号線(旧)	604	0	0	604	100.0	100.0
具志川前原線	4,076	64	0	4,012	100.0	100.0
具志川前原線(旧)	1,199	45	0	1,154	100.0	100.0
宜野湾西原線	6,336	94	0	6,242	100.0	100.0
宜野湾西原線(旧)	3,053	661	0	2,392	64.0	65.6
県道35号線	5,387	2,094	0	3,293	100.0	100.0
県道35号線(旧)	276	0	0	276	100.0	100.0
県道36号線	5,618	21	0	5,597	100.0	100.0
県道36号線(旧)	7,096	645	0	6,451	46.0	46.0
県道37号線	8,617	598	0	8,019	83.2	83.2
県道37号線(旧)	4,093	0	0	4,093	35.0	35.0
県道130号線	1,641	0	0	1,641	100.0	100.0
県道146号線	4,288	0	0	4,288	100.0	100.0
県道153号線	5,664	381	0	5,283	98.5	98.5
県道153号線(旧)	216	0	0	216	100.0	0.0
県道155号線	3,256	0	0	3,256	100.0	100.0
県道155号線(旧)	1,778	0	0	1,778	100.0	100.0
具志川環状線	9,517	303	0	9,214	100.0	100.0
具志川環状線(旧)	7,760	85	0	7,675	6.0	0.0
那覇宜野湾線	5,375	411	0	4,964	100.0	100.0
沖縄県総合運動公園線	2,277	0	0	2,277	100.0	100.0
石川池原線	5,437	0	0	5,437	100.0	100.0
幸地インター線	1,152	79	1,073	0	0.0	0.0
浦西停車場線	260	0	0	260	100.0	100.0
現道合計	250,808	20,222	13,924	216,662	99.0	98.7
旧道合計	33,317	1,644	0	31,673	42.6	40.6
事務所合計	284,125	21,866	13,924	248,335	91.8	91.3

単位：メートル

舗 装 率 含 率 (%)	歩 道 橋	道 路 面 積 (㎡)			歩 道 延 長		改 良 済 延 長	未 改 良 延 長
		道 路 敷	道 路 部	車 道	設 置 延 長	総 延 長		
100.0	0	4,774	4,608	3,593	0	0	604	0
100.0	0	162,421	122,438	61,926	4,012	7,995	4,012	0
100.0	0	12,555	10,765	8,416	180	231	1,154	0
100.0	0	160,827	124,578	66,620	6,242	12,481	6,242	0
100.0	0	22,092	17,028	12,411	411	770	1,531	861
100.0	0	72,067	41,426	22,633	2,683	3,732	3,293	0
100.0	0	2,662	1,892	1,616	0	0	276	0
100.0	0	160,708	101,020	51,935	5,597	11,175	5,597	0
100.0	0	66,079	57,402	38,630	2,758	3,525	2,969	3,482
100.0	0	155,455	99,873	52,698	6,879	12,132	6,669	1,350
100.0	0	32,523	28,024	17,293	1,219	2,426	1,433	2,660
100.0	0	46,602	41,436	26,215	1,641	3,282	1,641	0
100.0	0	64,745	51,531	27,524	4,272	6,662	4,288	0
100.0	0	106,359	89,953	45,378	4,806	9,352	5,205	78
100.0	0	2,057	2,005	1,282	216	356	216	0
100.0	0	55,642	38,696	20,869	3,256	4,824	3,256	0
100.0	0	18,747	16,506	10,593	1,601	1,907	1,778	0
100.0	0	240,425	210,937	97,485	9,214	18,376	9,214	0
100.0	0	59,912	45,311	34,571	1,143	1,206	462	7,213
100.0	0	78,433	75,662	35,472	3,961	7,660	4,964	0
100.0	0	82,631	68,558	37,951	2,277	4,554	2,277	0
100.0	0	122,476	84,962	66,576	5,437	10,906	5,437	0
0.0	0	0	0	0	0	0	0	0
100.0	0	21,048	10,641	2,891	260	0	260	0
100.0	12	4,957,003	3,860,712	2,126,080	204,245	383,328	214,503	2,159
100.0	0	291,203	240,295	170,117	9,162	12,901	13,501	18,172
100.0	12	5,248,206	4,101,007	2,296,197	213,407	396,229	228,004	20,331

事務所別内訳 (平成31年4月1日現在)  
中部土木事務所

路線名	改良済				未改良			
	19.5m以上	13.0m以上	5.5m以上	5.5m未満	5.5m以上	3.5m以上	3.5m未満	うち自動車交通不能
県道32号線(旧)	0	0	538	66	0	0	0	0
具志川前原線	169	2,761	1,082	0	0	0	0	0
具志川前原線(旧)	0	0	1,071	83	0	0	0	0
宜野湾西原線	0	75	6,167	0	0	0	0	0
宜野湾西原線(旧)	0	0	1,050	481	18	446	397	0
県道35号線	0	0	3,293	0	0	0	0	0
県道35号線(旧)	0	0	220	56	0	0	0	0
県道36号線	53	28	5,516	0	0	0	0	0
県道36号線(旧)	0	0	2,794	175	1,769	1,713	0	0
県道37号線	0	0	6,669	0	991	359	0	0
県道37号線(旧)	0	0	1,433	0	4	721	1,935	0
県道130号線	0	1,641	0	0	0	0	0	0
県道146号線	0	0	4,288	0	0	0	0	0
県道153号線	0	853	4,346	6	78	0	0	0
県道153号線(旧)	0	0	158	58	0	0	0	0
県道155号線	0	0	3,127	129	0	0	0	0
県道155号線(旧)	0	0	1,187	591	0	0	0	0
具志川環状線	0	42	9,172	0	0	0	0	0
具志川環状線(旧)	0	0	462	0	1,658	4,584	971	0
那覇宜野湾線	0	11	4,808	145	0	0	0	0
沖縄県総合運動公園線	37	2,240	0	0	0	0	0	0
石川池原線	0	253	5,184	0	0	0	0	0
幸地インター線	0	0	0	0	0	0	0	0
浦西停車場線	0	0	260	0	0	0	0	0
現道合計	3,004	35,398	173,772	2,329	1,664	495	0	0
旧道合計	9	43	11,174	2,275	5,002	9,777	3,393	0
事務所合計	3,013	35,441	184,946	4,604	6,666	10,272	3,393	0

単位：メートル

舗装済	未舗装	舗装済			道路延長	橋梁		トンネル	
		セメント	アスファルト			個数	延長	個数	延長
			高級	簡易					
604	0	0	604	0	604	0	0	0	0
4,012	0	0	4,012	0	3,784	10	228	0	0
1,154	0	0	1,154	0	1,154	0	0	0	0
6,242	0	0	6,242	0	6,242	0	0	0	0
2,392	0	40	1,530	822	2,369	1	23	0	0
3,293	0	0	3,293	0	3,293	0	0	0	0
276	0	0	276	0	276	0	0	0	0
5,597	0	0	5,597	0	4,940	7	657	0	0
6,451	0	0	2,968	3,483	6,451	0	0	0	0
8,019	0	0	6,669	1,350	7,998	5	21	0	0
4,093	0	0	1,433	2,660	4,093	0	0	0	0
1,641	0	0	1,641	0	1,641	0	0	0	0
4,288	0	0	4,288	0	4,239	1	49	0	0
5,283	0	0	5,205	78	4,575	6	708	0	0
216	0	0	0	216	216	0	0	0	0
3,256	0	0	3,256	0	3,245	2	11	0	0
1,778	0	0	1,778	0	1,778	0	0	0	0
9,214	0	0	9,214	0	8,951	9	263	0	0
7,675	0	0	0	7,675	7,620	2	55	0	0
4,964	0	0	4,964	0	4,882	3	82	0	0
2,277	0	0	2,277	0	2,234	2	43	0	0
5,437	0	0	5,437	0	5,394	2	43	0	0
0	0	0	0	0	0	0	0	0	0
260	0	0	260	0	260	0	0	0	0
216,662	0	259	213,494	2,909	210,790	94 (1)	5,613	1	259
31,673	0	40	12,821	18,812	31,595	3	78	0	0
248,335	0	299	226,315	21,721	242,385	97 (1)	5,691	1	259

※( )市町村境界に架設された橋梁個数

事務所別内訳 (平成31年4月1日現在)  
南部土木事務所

路線名	総延長	重用	未供用	実延長	改良率(%)	舗高装級率(%)
国 道	201,656	13,077	165,000	23,579	100.0	97.0
国道330号	5,718	0	0	5,718	100.0	100.0
国道390号	165,609	0	165,000	609	100.0	100.0
国道507号	25,901	13,000	0	12,901	100.0	100.0
国道507号(旧)	2,317	77	0	2,240	100.0	68.5
国道507号(新)	2,111	0	0	2,111	100.0	100.0
主要地方道	98,675	4,370	0	94,305	98.4	95.8
糸満与那原線	16,590	1,729	0	14,861	99.0	98.2
糸満与那原線(旧)	1,579	0	0	1,579	13.9	10.1
那覇糸満線	16,416	388	0	16,028	100.0	100.0
那覇糸満線(旧)	7,087	836	0	6,251	99.5	100.0
那覇糸満線(新)	1,033	0	0	1,033	100.0	100.0
奥武山米須線	14,559	0	0	14,559	100.0	100.0
奥武山米須線(旧)	3,878	0	0	3,878	100.0	100.0
南風原知念線	15,256	1,342	0	13,914	100.0	100.0
南風原知念線(旧)	749	0	0	749	100.0	100.0
久米島空港真泊線	13,099	0	0	13,099	100.0	100.0
久米島空港真泊線(旧)	2,639	0	0	2,639	100.0	12.3
那覇北中城線	5,790	75	0	5,715	100.0	100.0
一般県道	186,456	21,523	35,499	129,434	97.1	91.4
宜野湾南風原線	7,775	3,090	0	4,685	100.0	100.0
県道153号線	697	0	0	697	0.0	0.0
県道3号線	1,442	0	0	1,442	95.2	95.2
県道3号線(旧)	431	0	0	431	0.0	0.0
県道11号線	2,795	0	0	2,795	100.0	100.0
県道11号線(新)	1,435	51	0	1,384	100.0	100.0
県道15号線	3,932	0	0	3,932	100.0	100.0
県道15号線(旧)	1,061	0	0	1,061	100.0	100.0
県道17号線	5,926	0	0	5,926	100.0	100.0

単位：メートル

舗 装 率 (%)	歩 道 橋	道 路 面 積 (㎡)			歩 道 延 長		改 良 済 延 長	未 改 良 延 長
		道 路 敷	道 路 部	車 道	設 置 延 長	総 延 長		
100.0	8	603,327	545,097	294,318	23,278	45,312	23,579	0
100.0	6	172,987	161,883	83,923	5,629	10,978	5,718	0
100.0	0	10,110	10,110	5,545	609	1,062	609	0
100.0	2	351,503	310,412	175,019	12,689	24,768	12,901	0
100.0	0	34,949	33,760	15,699	2,240	8,504	2,240	0
100.0	0	33,778	28,932	14,132	2,111	0	2,111	0
100.0	4	1,786,138	1,477,363	815,284	84,710	158,866	92,769	1,536
100.0	0	241,976	196,178	112,626	14,137	27,336	14,718	143
100.0	0	23,096	19,278	8,394	1,409	2,081	219	1,360
100.0	3	465,407	386,702	222,699	15,896	31,553	16,028	0
100.0	0	72,719	65,579	36,541	4,262	7,241	6,218	33
100.0	0	30,920	21,498	8,565	1,033	2,035	1,033	0
100.0	1	323,563	287,232	139,711	13,030	25,955	14,559	0
100.0	0	44,094	39,763	27,361	3,349	6,063	3,878	0
100.0	0	241,019	177,475	97,651	13,862	20,885	13,914	0
100.0	0	6,099	4,542	3,722	0	0	749	0
100.0	0	201,683	156,262	85,057	11,150	22,670	13,099	0
100.0	0	22,772	19,358	14,847	867	1,617	2,639	0
100.0	0	112,790	103,496	58,110	5,715	11,430	5,715	0
100.0	3	2,029,930	1,739,079	965,525	104,733	180,992	125,623	3,811
100.0	0	93,634	69,584	37,961	4,536	8,106	4,685	0
100.0	0	5,349	5,210	3,969	338	776	0	697
100.0	0	24,971	19,379	13,383	1,228	1,684	1,373	69
100.0	0	3,243	2,428	1,951	0	0	0	431
100.0	0	37,297	32,985	21,215	2,603	4,145	2,795	0
100.0	0	20,535	19,378	9,492	1,381	2,742	1,384	0
100.0	0	66,384	51,098	24,239	3,932	7,801	3,932	0
100.0	0	17,270	13,203	7,328	1,061	1,144	1,061	0
100.0	0	77,834	68,384	37,491	5,234	8,130	5,926	0

事務所別内訳 (平成31年4月1日現在)  
南部土木事務所

路線名	改良済				未改良			
	19.5m以上	13.0m以上	5.5m以上	5.5m未満	5.5m以上	3.5m以上	3.5m未満	うち自動車交通不能
国 道	2,520	7,285	13,774	0	0	0	0	0
国道330号	752	2,900	2,066	0	0	0	0	0
国道390号	0	0	609	0	0	0	0	0
国道507号	1,768	4,385	6,748	0	0	0	0	0
国道507号(旧)	0	0	2,240	0	0	0	0	0
国道507号(新)	0	0	2,111	0	0	0	0	0
主要地方道	649	17,056	70,701	4,363	693	843	0	0
糸満与那原線	0	1,894	12,563	261	143	0	0	0
糸満与那原線(旧)	0	60	159	0	540	820	0	0
那覇糸満線	308	13,270	2,450	0	0	0	0	0
那覇糸満線(旧)	0	0	4,440	1,778	10	23	0	0
那覇糸満線(新)	0	27	1,006	0	0	0	0	0
奥武山米須線	70	1,036	13,453	0	0	0	0	0
奥武山米須線(旧)	0	0	3,878	0	0	0	0	0
南風原知念線	0	262	13,619	33	0	0	0	0
南風原知念線(旧)	0	0	319	430	0	0	0	0
久米島空港真泊線	29	88	12,894	88	0	0	0	0
久米島空港真泊線(旧)	0	0	866	1,773	0	0	0	0
那覇北中城線	242	419	5,054	0	0	0	0	0
一般県道	1,052	9,168	111,045	4,358	1,625	2,114	72	0
宜野湾南風原線	380	396	3,909	0	0	0	0	0
県道153号線	0	0	0	0	373	324	0	0
県道3号線	0	0	1,373	0	69	0	0	0
県道3号線(旧)	0	0	0	0	0	431	0	0
県道11号線	0	60	2,735	0	0	0	0	0
県道11号線(新)	0	0	1,384	0	0	0	0	0
県道15号線	0	0	3,932	0	0	0	0	0
県道15号線(旧)	0	0	1,061	0	0	0	0	0
県道17号線	0	0	5,912	14	0	0	0	0



単位：メートル

舗装済	未舗装	舗装済			道路延長	橋梁		トンネル	
		セメント	アスファルト			個数	延長	個数	延長
			高級	簡易					
23,579	0	0	22,873	706	22,360	24	998	2	221
5,718	0	0	5,718	0	5,185	7	533	0	0
609	0	0	609	0	609	0	0	0	0
12,901	0	0	12,901	0	12,481	15	199	2	221
2,240	0	0	1,534	706	2,010	1	230	0	0
2,111	0	0	2,111	0	2,075	1	36	0	0
94,305	0	0	90,309	3,996	91,666	59	2,482	1	157
14,861	0	0	14,600	261	14,668	13	193	0	0
1,579	0	0	159	1,420	1,579	0	0	0	0
16,028	0	0	16,028	0	15,092	11	936	0	0
6,251	0	0	6,251	0	6,251	0	0	0	0
1,033	0	0	1,033	0	1,015	1	18	0	0
14,559	0	0	14,559	0	14,092	11	310	1	157
3,878	0	0	3,878	0	3,878	0	0	0	0
13,914	0	0	13,914	0	13,233	6	681	0	0
749	0	0	749	0	749	0	0	0	0
13,099	0	0	13,099	0	12,762	15	337	0	0
2,639	0	0	324	2,315	2,639	0	0	0	0
5,715	0	0	5,715	0	5,708	2	7	0	0
129,409	25	69	118,233	11,107	127,241	55	2,193	0	0
4,685	0	0	4,685	0	4,631	3	54	0	0
697	0	0	0	697	697	0	0	0	0
1,442	0	0	1,373	69	1,442	0	0	0	0
431	0	0	0	431	431	0	0	0	0
2,795	0	0	2,795	0	2,623	7	172	0	0
1,384	0	0	1,384	0	1,070	1	314	0	0
3,932	0	0	3,932	0	3,932	0	0	0	0
1,061	0	0	1,061	0	1,061	0	0	0	0
5,926	0	0	5,926	0	5,902	3	24	0	0

事務所別内訳 (平成31年4月1日現在)  
南部土木事務所

路線名	総延長	重用	未供用	実延長	改良率(%)	舗高装級率(%)
県道28号線	934	0	0	934	100.0	100.0
県道39号線	1,990	0	0	1,990	100.0	100.0
南風原与那原線	3,291	0	0	3,291	100.0	100.0
南風原与那原線(旧)	315	0	0	315	100.0	100.0
県道42号線	698	19	0	679	100.0	100.0
県道43号線	1,916	0	0	1,916	100.0	100.0
宇根仲泊線	12,844	0	714	12,130	100.0	100.0
県道46号線	3,008	0	0	3,008	100.0	100.0
県道47号線	774	13	0	761	100.0	100.0
県道48号線	7,252	63	0	7,189	100.0	100.0
県道48号線(旧)	764	0	0	764	0.0	0.0
県道49号線	694	0	0	694	100.0	100.0
県道50号線	888	0	0	888	100.0	100.0
県道52号線	4,820	122	0	4,698	84.7	34.4
県道54号線	2,921	0	0	2,921	100.0	100.0
県道62号線	2,204	0	0	2,204	100.0	100.0
県道128号線	1,717	0	0	1,717	100.0	100.0
県道131号線	2,601	0	0	2,601	100.0	100.0
県道134号線	1,893	0	0	1,893	62.5	68.0
佐敷玉城線	7,198	1,032	0	6,166	100.0	100.0
佐敷玉城線(旧)	319	0	0	319	100.0	100.0
県道138号線	386	0	0	386	100.0	100.0
兼城港線	98	0	0	98	100.0	100.0
渡嘉敷港線	324	0	0	324	93.8	0.0
渡嘉敷港線(旧)	252	0	0	252	87.7	0.0
座間味港線	129	0	0	129	0.0	0.0
栗国港線	780	0	0	780	100.0	0.0
渡名喜港線	25	0	0	25	0.0	0.0
南大東飛行場線	4,427	0	0	4,427	100.0	100.0
北大東港線	2,219	0	0	2,219	100.0	83.8
真地久茂地線	4,902	837	0	4,065	94.7	44.7
那覇内環状線	5,498	871	0	4,627	100.0	100.0

単位：メートル

舗 装 率 含 易 含 (%)	歩 道 橋	道 路 面 積 (㎡)			歩 道 延 長		改 良 済 延 長	未 改 良 延 長
		道 路 敷	道 路 部	車 道	設 置 延 長	総 延 長		
100.0	0	21,503	21,166	8,406	934	2,098	934	0
100.0	0	42,886	42,708	19,032	1,990	3,832	1,990	0
100.0	0	55,006	42,610	22,830	3,291	6,597	3,291	0
100.0	0	2,664	2,179	1,834	0	0	315	0
100.0	0	19,691	19,691	12,336	647	1,200	679	0
100.0	0	25,217	25,217	17,244	1,916	3,832	1,916	0
100.0	0	187,438	122,864	75,851	8,278	12,586	12,130	0
100.0	0	40,674	39,858	24,176	3,008	5,728	3,008	0
100.0	0	10,715	10,715	5,708	761	1,522	761	0
100.0	0	109,520	95,062	46,291	7,189	13,282	7,189	0
100.0	0	5,833	5,575	4,060	0	0	0	764
100.0	0	7,715	7,078	4,097	694	735	694	0
100.0	0	8,871	7,593	5,393	348	685	888	0
100.0	0	51,475	43,990	28,859	2,593	5,290	3,980	718
100.0	0	25,954	22,308	17,236	667	961	2,921	0
100.0	0	24,683	24,418	15,461	2,183	4,221	2,204	0
100.0	0	19,336	18,467	10,054	1,717	3,434	1,717	0
100.0	0	37,683	32,306	16,266	2,533	3,051	2,601	0
100.0	0	19,476	16,421	9,875	616	1,128	1,183	710
100.0	0	102,705	86,688	40,336	5,946	11,364	6,166	0
100.0	0	3,594	3,474	1,783	319	634	319	0
100.0	0	4,232	3,775	2,263	381	736	386	0
100.0	0	1,176	1,176	588	98	196	98	0
100.0	0	2,208	2,142	1,316	221	288	304	20
100.0	0	1,429	1,400	771	221	221	221	31
100.0	0	1,069	810	648	0	0	0	129
100.0	0	7,722	5,850	4,680	0	0	780	0
0.0	0	132	100	75	0	0	0	25
100.0	0	104,963	96,636	31,390	4,427	5,314	4,427	0
100.0	0	28,733	20,875	14,755	1,184	1,390	2,219	0
100.0	0	63,723	62,246	40,305	2,840	4,952	3,848	217
100.0	1	118,611	107,735	56,106	4,627	7,699	4,627	0

事務所別内訳 (平成31年4月1日現在)  
南部土木事務所

路線名	改良済				未改良			
	19.5m以上	13.0m以上	5.5m以上	5.5m未満	5.5m以上	3.5m以上	3.5m未満	うち自動車交通不能
県道28号線	0	0	934	0	0	0	0	0
県道39号線	88	280	1,622	0	0	0	0	0
南風原与那原線	112	13	3,166	0	0	0	0	0
南風原与那原線(旧)	0	0	211	104	0	0	0	0
県道42号線	0	679	0	0	0	0	0	0
県道43号線	0	0	1,916	0	0	0	0	0
宇根仲泊線	0	25	11,666	439	0	0	0	0
県道46号線	0	410	2,598	0	0	0	0	0
県道47号線	0	0	761	0	0	0	0	0
県道48号線	0	0	7,189	0	0	0	0	0
県道48号線(旧)	0	0	0	0	580	184	0	0
県道49号線	0	0	694	0	0	0	0	0
県道50号線	0	0	888	0	0	0	0	0
県道52号線	0	0	3,980	0	603	115	0	0
県道54号線	0	0	2,040	881	0	0	0	0
県道62号線	0	12	2,192	0	0	0	0	0
県道128号線	0	0	1,641	76	0	0	0	0
県道131号線	0	0	2,601	0	0	0	0	0
県道134号線	0	0	1,183	0	0	710	0	0
佐敷玉城線	0	0	6,166	0	0	0	0	0
佐敷玉城線(旧)	0	0	33	286	0	0	0	0
県道138号線	0	0	386	0	0	0	0	0
兼城港線	0	0	98	0	0	0	0	0
渡嘉敷港線	0	0	0	304	0	0	20	0
渡嘉敷港線(旧)	0	0	0	221	0	9	22	0
座間味港線	0	0	0	0	0	129	0	0
栗国港線	0	0	780	0	0	0	0	0
渡名喜港線	0	0	0	0	0	0	25	0
南大東飛行場線	22	17	4,388	0	0	0	0	0
北大東港線	0	0	2,219	0	0	0	0	0
真地久茂地線	0	663	1,398	1,787	0	212	5	0
那覇内環状線	144	2,395	2,088	0	0	0	0	0

単位：メートル

舗装済	未舗装	舗装済			道路延長	橋梁		トンネル	
		セメント	アスファルト			個数	延長	個数	延長
			高級	簡易					
934	0	0	934	0	934	0	0	0	0
1,990	0	0	1,990	0	1,964	2	26	0	0
3,291	0	0	3,291	0	3,280	2	11	0	0
315	0	0	315	0	315	0	0	0	0
679	0	0	679	0	657	1	22	0	0
1,916	0	0	1,916	0	1,899	1	17	0	0
12,130	0	0	12,130	0	11,488	7	642	0	0
3,008	0	0	3,008	0	2,994	2	14	0	0
761	0	0	761	0	761	0	0	0	0
7,189	0	0	7,189	0	7,154	3	35	0	0
764	0	0	0	764	764	0	0	0	0
694	0	0	694	0	694	0	0	0	0
888	0	0	888	0	888	0	0	0	0
4,698	0	0	1,617	3,081	4,689	3	9	0	0
2,921	0	0	2,921	0	2,921	0	0	0	0
2,204	0	0	2,204	0	2,201	1	3	0	0
1,717	0	0	1,717	0	1,717	0	0	0	0
2,601	0	0	2,601	0	2,598	1	3	0	0
1,893	0	0	1,287	606	1,893	0	0	0	0
6,166	0	0	6,166	0	6,166	0	0	0	0
319	0	0	319	0	319	0	0	0	0
386	0	0	386	0	386	0	0	0	0
98	0	0	98	0	98	0	0	0	0
324	0	0	0	324	324	0	0	0	0
252	0	0	0	252	252	0	0	0	0
129	0	0	0	129	124	1	5	0	0
780	0	0	0	780	780	0	0	0	0
0	25	0	0	0	25	0	0	0	0
4,427	0	0	4,427	0	4,427	0	0	0	0
2,219	0	69	1,790	360	2,219	0	0	0	0
4,065	0	0	1,817	2,248	3,767	2	298	0	0
4,627	0	0	4,627	0	4,469	2	158	0	0

事務所別内訳 (平成31年4月1日現在)  
 南部土木事務所

路線名	総延長	重用	未供用	実延長	改良率 (%)	舗高装級率 (%)
那覇内環状線(旧)	1,738	0	0	1,738	100.0	21.4
魂魄之塔線	1,479	0	0	1,479	100.0	100.0
魂魄之塔線(旧)	169	0	0	169	100.0	100.0
北南線	6,744	0	0	6,744	100.0	100.0
那覇宜野湾線	2,122	31	0	2,091	100.0	100.0
那覇空港線	3,812	546	0	3,266	100.0	100.0
久米島一周線	40,167	13,517	25,156	1,494	100.0	100.0
東風平豊見城線	9,156	1,297	6,519	1,340	100.0	100.0
糸満具志頭線	9,242	34	3,110	6,098	100.0	100.0
豊見城糸満線	8,252	0	0	8,252	100.0	100.0
現道合計	458,910	38,006	200,499	220,405	98.8	96.1
旧道合計	23,298	913	0	22,385	88.3	67.6
新道合計	4,579	51	0	4,528	100.0	100.0
事務所合計	486,787	38,970	200,499	247,318	97.8	93.6

単位：メートル

舗 装 率 含 (%)	歩 道 橋	道 路 面 積 (㎡)			歩 道 延 長		改 良 済 延 長	未 改 良 延 長
		道 路 敷	道 路 部	車 道	設 置 延 長	総 延 長		
100.0	0	18,648	17,632	12,420	760	1,170	1,738	0
100.0	0	21,133	17,005	9,109	1,479	1,481	1,479	0
100.0	0	1,612	1,529	1,010	77	78	169	0
100.0	0	76,303	61,586	42,374	1,705	1,681	6,744	0
100.0	0	57,615	56,187	31,018	2,091	4,086	2,091	0
100.0	0	60,322	55,667	29,388	3,266	8,000	3,266	0
100.0	0	48,600	23,012	9,022	1,494	2,989	1,494	0
100.0	0	42,770	42,660	22,481	1,340	2,716	1,340	0
100.0	0	80,310	69,556	40,075	4,421	7,368	6,098	0
100.0	2	119,463	119,463	71,574	8,158	13,919	8,252	0
100.0	15	4,076,140	3,462,031	1,905,217	193,631	351,640	217,677	2,728
100.0	0	258,022	229,700	137,721	14,565	28,753	19,766	2,619
100.0	0	85,233	69,808	32,189	4,525	4,777	4,528	0
100.0	15	4,419,395	3,761,539	2,075,127	212,721	385,170	241,971	5,347

事務所別内訳 (平成31年4月1日現在)  
南部土木事務所

路線名	改良済				未改良			
	19.5m 以上	13.0m 以上	5.5m 以上	5.5m 未満	5.5m 以上	3.5m 以上	3.5m 未満	うち自動車 交通不能
那覇内環状線(旧)	0	0	1,591	147	0	0	0	0
魂魄之塔線	0	0	1,479	0	0	0	0	0
魂魄之塔線(旧)	0	0	169	0	0	0	0	0
北南線	0	0	6,688	56	0	0	0	0
那覇宜野湾線	273	844	974	0	0	0	0	0
那覇空港線	20	980	2,223	43	0	0	0	0
久米島一周線	0	0	1,494	0	0	0	0	0
東風平豊見城線	0	1,340	0	0	0	0	0	0
糸満具志頭線	0	0	6,098	0	0	0	0	0
豊見城糸満線	13	1,054	7,185	0	0	0	0	0
現道合計	4,221	33,422	176,052	3,982	1,188	1,490	50	0
旧道合計	0	60	14,967	4,739	1,130	1,467	22	0
新道合計	0	27	4,501	0	0	0	0	0
事務所合計	4,221	33,509	195,520	8,721	2,318	2,957	72	0



単位：メートル

舗装済	未舗装	舗装済			道路延長	橋梁		トンネル	
		セメント	アスファルト			個数	延長	個数	延長
			高級	簡易					
1,738	0	0	372	1,366	1,738	0	0	0	0
1,479	0	0	1,479	0	1,479	0	0	0	0
169	0	0	169	0	169	0	0	0	0
6,744	0	0	6,744	0	6,744	0	0	0	0
2,091	0	0	2,091	0	2,075	1	16	0	0
3,266	0	0	3,266	0	3,259	1	7	0	0
1,494	0	0	1,494	0	1,292	4	202	0	0
1,340	0	0	1,340	0	1,254	2	86	0	0
6,098	0	0	6,098	0	6,095	1	3	0	0
8,252	0	0	8,252	0	8,180	4	72	0	0
220,380	25	69	211,756	8,555	214,952	134	5,075	3	378
22,385	0	0	15,131	7,254	22,155	1	230	0	0
4,528	0	0	4,528	0	4,160	3	368	0	0
247,293	25	69	231,415	15,809	241,267	138	5,673	3	378

事務所別内訳 (平成31年4月1日現在)  
宮古土木事務所

路線名	総延長	重用	未供用	実延長	改良率(%)	舗高装級率(%)
国 道	272,449	0	244,500	27,949	97.9	96.5
国道390号	272,449	0	244,500	27,949	97.9	96.5
主要地方道	53,284	1,409	469	51,406	97.3	97.5
平良城辺線	13,924	9	0	13,915	92.6	95.5
平良城辺線(旧)	690	0	0	690	69.1	69.1
保良西里線	31,444	0	469	30,975	99.6	98.5
下地島空港佐良浜線	7,226	1,400	0	5,826	100.0	100.0
一般県道	127,870	8,797	11,787	107,286	97.7	97.3
平良下地島空港線	14,900	3,600	4,800	6,500	100.0	100.0
平良新里線	13,362	923	0	12,439	93.3	90.4
平良新里線(旧)	511	0	0	511	100.0	100.0
与那覇上地線	1,175	0	0	1,175	41.2	41.2
平良久松港線	2,978	0	0	2,978	100.0	100.0
嘉手苅屋原線	4,626	0	0	4,626	100.0	100.0
根間地与那節線	3,886	0	0	3,886	100.0	100.0
根間地与那節線(旧)	317	0	0	317	100.0	100.0
福里保良線	4,890	0	0	4,890	100.0	100.0
福里保良線(旧)	452	0	0	452	0.0	0.0
友利線	6,335	44	0	6,291	100.0	100.0
官国線	3,956	9	0	3,947	100.0	100.0
長山港佐良浜港線	11,216	960	0	10,256	100.0	100.0
長山港佐良浜港線(新)	3,179	0	0	3,179	100.0	100.0
多良間多良間港線	814	0	0	814	60.7	60.7
保良上地線	20,933	51	905	19,977	99.8	100.0
池間大浦線	11,825	0	0	11,825	99.1	98.3
城辺下地線	11,874	46	6,082	5,746	100.0	100.0
高野西里線	10,641	3,164	0	7,477	100.0	100.0
現道合計	448,454	10,206	256,756	181,492	97.9	97.5

単位：メートル

舗 装 率 含 (%)	歩 道 橋	道 路 面 積 (㎡)			歩 道 延 長		改 良 済 延 長	未 改 良 延 長
		道 路 敷	道 路 部	車 道	設 置 延 長	総 延 長		
100.0	0	408,921	354,877	184,064	23,435	45,425	27,364	585
100.0	0	408,921	354,877	184,064	23,435	45,425	27,364	585
99.6	0	809,751	686,059	355,222	48,579	69,271	50,038	1,368
100.0	0	210,531	200,018	102,515	12,719	23,470	12,883	1,032
72.5	0	5,905	5,848	3,607	477	477	477	213
100.0	0	488,880	389,368	203,555	29,590	30,956	30,852	123
100.0	0	104,435	90,825	45,545	5,793	14,368	5,826	0
100.0	0	1,614,958	1,370,000	712,205	98,650	144,079	104,850	2,436
100.0	0	109,124	81,877	57,567	2,202	3,467	6,500	0
100.0	0	150,166	142,661	78,492	11,416	17,412	11,606	833
100.0	0	4,197	3,326	2,712	0	0	511	0
100.0	0	12,925	12,680	8,273	831	1,033	484	691
100.0	0	54,246	51,009	23,956	2,978	7,292	2,978	0
100.0	0	63,002	56,796	29,322	4,626	8,436	4,626	0
100.0	0	55,807	48,621	24,293	3,886	7,764	3,886	0
100.0	0	2,000	1,736	1,185	0	0	317	0
100.0	0	63,676	54,919	30,136	4,852	4,847	4,890	0
100.0	0	2,407	2,163	1,519	0	0	0	452
100.0	0	78,116	68,113	38,492	6,291	7,769	6,291	0
100.0	0	44,821	40,002	23,986	3,947	3,947	3,947	0
100.0	0	122,910	113,571	67,933	9,772	16,557	10,256	0
100.0	0	47,288	37,633	19,225	3,179	5,607	3,179	0
100.0	0	7,408	6,894	4,698	446	546	494	320
100.0	0	361,493	281,891	123,672	19,695	22,203	19,944	33
100.0	0	130,302	114,854	76,708	11,798	11,969	11,718	107
100.0	0	122,475	100,204	36,733	5,746	11,511	5,746	0
100.0	0	182,595	151,050	63,303	6,985	13,719	7,477	0
100.0	0	2,771,833	2,360,230	1,223,243	167,008	252,691	177,768	3,724

事務所別内訳 (平成31年4月1日現在)  
宮古土木事務所

路線名	改良済				未改良			
	19.5m以上	13.0m以上	5.5m以上	5.5m未満	5.5m以上	3.5m以上	3.5m未満	うち自動車交通不能
国 道	0	367	26,617	380	0	585	0	0
国道390号	0	367	26,617	380	0	585	0	0
主要地方道	50	0	48,907	1,081	0	1,368	0	0
平良城辺線	0	0	12,883	0	0	1,032	0	0
平良城辺線(旧)	0	0	477	0	0	213	0	0
保良西里線	0	0	30,852	0	0	123	0	0
下地島空港佐良浜線	50	0	4,695	1,081	0	0	0	0
一般県道	207	624	102,376	1,643	831	1,444	161	0
平良下地島空港線	0	0	6,500	0	0	0	0	0
平良新里線	0	0	11,606	0	0	833	0	0
平良新里線(旧)	0	0	0	511	0	0	0	0
与那覇上地線	0	0	484	0	691	0	0	0
平良久松港線	0	0	2,978	0	0	0	0	0
嘉手苅屋原線	52	0	4,574	0	0	0	0	0
根間地与那節線	0	0	3,886	0	0	0	0	0
根間地与那節線(旧)	0	0	0	317	0	0	0	0
福里保良線	0	0	4,890	0	0	0	0	0
福里保良線(旧)	0	0	0	0	0	291	161	0
友利線	0	41	6,250	0	0	0	0	0
宮国線	0	0	3,947	0	0	0	0	0
長山港佐良浜港線	0	0	9,652	604	0	0	0	0
長山港佐良浜港線(新)	0	0	3,179	0	0	0	0	0
多良間多良間港線	0	0	494	0	0	320	0	0
保良上地線	53	82	19,694	115	33	0	0	0
池間大浦線	0	0	11,622	96	107	0	0	0
城辺下地線	0	87	5,659	0	0	0	0	0
高野西里線	102	414	6,961	0	0	0	0	0
現道合計	257	991	174,244	2,276	831	2,893	0	0

単位：メートル

舗装済	未舗装	舗装済			道路延長	橋梁		トンネル	
		セメント	アスファルト			個数	延長	個数	延長
			高級	簡易					
27,949	0	0	26,962	987	27,930	4	19	0	0
27,949	0	0	26,962	987	27,930	4	19	0	0
51,216	190	422	49,674	1,120	51,278	9	128	0	0
13,915	0	422	12,869	624	13,887	3	28	0	0
500	190	0	477	23	690	0	0	0	0
30,975	0	0	30,502	473	30,951	4	24	0	0
5,826	0	0	5,826	0	5,750	2	76	0	0
107,286	0	110	104,318	2,858	101,853	23	5,433	0	0
6,500	0	0	6,500	0	2,790	5	3,710	0	0
12,439	0	110	11,137	1,192	12,439	0	0	0	0
511	0	0	511	0	511	0	0	0	0
1,175	0	0	484	691	1,172	1	3	0	0
2,978	0	0	2,978	0	2,978	0	0	0	0
4,626	0	0	4,626	0	4,599	4	27	0	0
3,886	0	0	3,886	0	3,886	0	0	0	0
317	0	0	317	0	317	0	0	0	0
4,890	0	0	4,890	0	4,890	0	0	0	0
452	0	0	0	452	452	0	0	0	0
6,291	0	0	6,291	0	6,288	1	3	0	0
3,947	0	0	3,947	0	3,947	0	0	0	0
10,256	0	0	10,256	0	10,256	0	0	0	0
3,179	0	0	3,179	0	3,179	0	0	0	0
814	0	0	494	320	814	0	0	0	0
19,977	0	0	19,977	0	19,817	8	160	0	0
11,825	0	0	11,622	203	10,295	4	1,530	0	0
5,746	0	0	5,746	0	5,746	0	0	0	0
7,477	0	0	7,477	0	7,477	0	0	0	0
181,492	0	532	176,470	4,490	175,912	36	5,580	0	0

事務所別内訳 (平成 31年 4月 1日 現在)  
 宮古土木事務所

路線名	総延長	重用	未供用	実延長	改良率 (%)	舗高装級率 (%)
旧道合計	1,970	0	0	1,970	66.2	66.2
新道合計	3,179	0	0	3,179	100.0	100.0
事務所合計	453,603	10,206	256,756	186,641	97.6	97.2

単位：メートル

舗 装 率 含 率 (%)	歩 道 橋	道 路 面 積 (m <sup>2</sup> )			歩 道 延 長		改 良 済 延 長	未 改 良 延 長
		道 路 敷	道 路 部	車 道	設 置 延 長	総 延 長		
90.4	0	14,509	13,073	9,023	477	477	1,305	665
100.0	0	47,288	37,633	19,225	3,179	5,607	3,179	0
99.9	0	2,833,630	2,410,936	1,251,491	170,664	258,775	182,252	4,389

事務所別内訳 (平成31年4月1日現在)  
 宮古土木事務所

路線名	改良済				未改良			
	19.5m 以上	13.0m 以上	5.5m 以上	5.5m 未満	5.5m 以上	3.5m 以上	3.5m 未満	うち自動車 交通不能
旧道合計	0	0	477	828	0	504	161	0
新道合計	0	0	3,179	0	0	0	0	0
事務所合計	257	991	177,900	3,104	831	3,397	161	0



単位：メートル

舗装済	未舗装	舗装済			道路延長	橋梁		トンネル	
		セメント	アスファルト			個数	延長	個数	延長
			高級	簡易					
1,780	190	0	1,305	475	1,970	0	0	0	0
3,179	0	0	3,179	0	3,179	0	0	0	0
186,451	190	532	180,954	4,965	181,061	36	5,580	0	0

事務所別内訳 (平成31年4月1日現在)  
八重山土木事務所

路線名	総延長	重用	未供用	実延長	改良率(%)	舗高装級率(%)
国 道	114,156	0	79,500	34,656	97.3	87.8
国道390号	110,002	0	79,500	30,502	100.0	93.9
国道390号(旧)	4,154	0	0	4,154	77.3	42.9
主要地方道	64,534	0	0	64,534	90.4	88.4
石垣港伊原間線	40,243	0	0	40,243	100.0	100.0
石垣港伊原間線(旧)	4,873	0	0	4,873	28.0	0.0
富野大川線	16,757	0	0	16,757	100.0	100.0
富野大川線(旧)	2,661	0	0	2,661	0.0	0.8
一般県道	135,576	3,130	7,799	124,647	88.8	80.7
平野伊原間線	14,544	0	0	14,544	60.4	37.1
川平高屋線	3,099	0	764	2,335	100.0	100.0
石垣浅田線	8,577	0	0	8,577	98.1	64.3
石垣浅田線(旧)	220	0	0	220	100.0	100.0
大浜富野線	10,254	46	0	10,208	100.0	100.0
石垣空港線	799	0	0	799	100.0	100.0
石垣空港線(新)	8,900	0	7,035	1,865	0.0	100.0
白浜南風見線	50,352	0	0	50,352	100.0	95.0
白浜南風見線(旧)	3,686	0	0	3,686	0.0	0.0
与那国島線	14,433	0	0	14,433	90.5	90.5
与那国港線	613	0	0	613	100.0	100.0
新川白保線	15,360	3,084	0	12,276	93.6	87.6
新川白保線(旧)	381	0	0	381	0.0	0.0
小浜港線	1,536	0	0	1,536	100.0	100.0
黒島港線	2,438	0	0	2,438	100.0	0.0
黒島港線(旧)	384	0	0	384	100.0	100.0
現道合計	289,007	3,130	80,264	205,613	96.1	89.4
旧道合計	16,359	0	0	16,359	31.7	14.7
新道合計	8,900	0	7,035	1,865	0.0	100.0

単位：メートル

舗 装 率 含 率 (%)	歩 道 橋	道 路 面 積 (㎡)			歩 道 延 長		改 良 済 延 長	未 改 良 延 長
		道 路 敷	道 路 部	車 道	設 置 延 長	総 延 長		
96.5	0	677,089	488,171	213,856	34,029	70,668	33,715	941
100.0	0	624,375	437,701	185,222	30,502	63,809	30,502	0
70.8	0	52,714	50,470	28,634	3,527	6,859	3,213	941
91.8	0	973,150	642,016	411,966	40,327	47,250	58,364	6,170
100.0	0	610,944	425,268	266,779	26,679	30,831	40,243	0
33.3	0	35,030	26,973	22,097	0	0	1,364	3,509
100.0	0	296,885	177,112	113,088	13,648	16,419	16,757	0
22.4	0	30,291	12,663	10,002	0	0	0	2,661
99.8	0	1,847,924	1,247,535	795,223	98,168	112,621	110,651	13,996
100.0	0	194,820	121,077	85,073	10,857	12,846	8,784	5,760
100.0	0	43,924	28,522	17,048	2,306	3,469	2,335	0
100.0	0	147,860	114,673	66,958	8,479	9,482	8,418	159
100.0	0	2,288	1,772	1,540	0	0	220	0
100.0	0	199,843	124,388	63,546	10,208	12,886	10,208	0
100.0	0	12,543	12,093	5,425	799	1,598	799	0
100.0	0	25,276	22,636	19,417	721	0	0	1,865
100.0	0	696,718	495,238	299,270	45,507	51,177	50,352	0
94.4	0	54,285	24,840	19,763	0	0	0	3,686
100.0	0	224,824	131,246	92,094	6,317	8,151	13,068	1,365
100.0	0	6,182	5,029	3,317	303	287	613	0
100.0	0	179,030	115,551	92,355	8,694	8,748	11,496	780
100.0	0	2,913	1,981	1,600	0	0	0	381
100.0	0	24,451	18,204	10,464	1,536	1,536	1,536	0
100.0	0	28,736	27,958	15,728	2,314	2,314	2,438	0
100.0	0	4,231	2,327	1,625	127	127	384	0
100.0	0	3,291,135	2,234,060	1,316,367	168,149	223,553	197,549	8,064
58.9	0	181,752	121,026	85,261	3,654	6,986	5,181	11,178
100.0	0	25,276	22,636	19,417	721	0	0	1,865

事務所別内訳 (平成31年4月1日現在)  
八重山土木事務所

路線名	改良済				未改良			
	19.5m以上	13.0m以上	5.5m以上	5.5m未満	5.5m以上	3.5m以上	3.5m未満	うち自動車交通不能
国 道	0	96	33,619	0	0	941	0	0
国道390号	0	96	30,406	0	0	0	0	0
国道390号(旧)	0	0	3,213	0	0	941	0	0
主要地方道	125	33	57,884	322	272	4,613	1,285	0
石垣港伊原間線	76	4	40,065	98	0	0	0	0
石垣港伊原間線(旧)	0	0	1,140	224	0	3,509	0	0
富野大川線	49	29	16,679	0	0	0	0	0
富野大川線(旧)	0	0	0	0	272	1,104	1,285	0
一般県道	128	126	107,803	2,594	5,911	8,085	0	0
平野伊原間線	0	0	8,784	0	912	4,848	0	0
川平高屋線	29	0	2,306	0	0	0	0	0
石垣浅田線	0	0	8,418	0	0	159	0	0
石垣浅田線(旧)	0	0	220	0	0	0	0	0
大浜富野線	99	71	10,038	0	0	0	0	0
石垣空港線	0	0	799	0	0	0	0	0
石垣空港線(新)	0	0	0	0	1,865	0	0	0
白浜南風見線	0	55	48,497	1,800	0	0	0	0
白浜南風見線(旧)	0	0	0	0	2,354	1,332	0	0
与那国島線	0	0	13,068	0	0	1,365	0	0
与那国港線	0	0	334	279	0	0	0	0
新川白保線	0	0	11,496	0	780	0	0	0
新川白保線(旧)	0	0	0	0	0	381	0	0
小浜港線	0	0	1,536	0	0	0	0	0
黒島港線	0	0	2,307	131	0	0	0	0
黒島港線(旧)	0	0	0	384	0	0	0	0
現道合計	253	255	194,733	2,308	1,692	6,372	0	0
旧道合計	0	0	4,573	608	2,626	7,267	1,285	0
新道合計	0	0	0	0	1,865	0	0	0

単位：メートル

舗装済	未舗装	舗装済			道路延長	橋梁		トンネル	
		セメント	アスファルト			個数	延長	個数	延長
			高級	簡易					
33,445	1,211	0	30,428	3,017	34,380	14	276	0	0
30,502	0	0	28,647	1,855	30,226	14	276	0	0
2,943	1,211	0	1,781	1,162	4,154	0	0	0	0
59,219	5,315	1,196	55,826	2,197	62,184	48	1,176	1	1,174
40,243	0	0	40,243	0	39,573	39	670	0	0
1,623	3,250	0	0	1,623	4,873	0	0	0	0
16,757	0	1,174	15,583	0	15,077	9	506	1	1,174
596	2,065	22	0	574	2,661	0	0	0	0
124,442	205	0	100,542	23,900	121,789	72	2,183	1	675
14,544	0	0	5,403	9,141	14,480	2	64	0	0
2,335	0	0	2,335	0	2,333	1	2	0	0
8,577	0	0	5,514	3,063	8,460	5	117	0	0
220	0	0	220	0	220	0	0	0	0
10,208	0	0	10,208	0	10,079	7	129	0	0
799	0	0	799	0	799	0	0	0	0
1,865	0	0	1,865	0	1,865	0	0	0	0
50,352	0	0	47,848	2,504	47,984	39	1,693	1	675
3,481	205	0	0	3,481	3,686	0	0	0	0
14,433	0	0	13,068	1,365	14,372	7	61	0	0
613	0	0	613	0	613	0	0	0	0
12,276	0	0	10,749	1,527	12,165	10	111	0	0
381	0	0	0	381	381	0	0	0	0
1,536	0	0	1,536	0	1,530	1	6	0	0
2,438	0	0	0	2,438	2,438	0	0	0	0
384	0	0	384	0	384	0	0	0	0
205,613	0	1,174	182,546	21,893	200,129	134	3,635	2	1,849
9,628	6,731	22	2,385	7,221	16,359	0	0	0	0
1,865	0	0	1,865	0	1,865	0	0	0	0

事務所別内訳 (平成 31年 4月 1日 現在)

八重山土木事務所

路線名	総延長	重用	未供用	実延長	改良率 (%)	舗高装級率 (%)
事務所合計	314,266	3,130	87,299	223,837	90.6	84.0

単位：メートル

舗装率 簡易含 (%)	歩道橋	道 路 面 積 (㎡)			歩 道 延 長		改良済 延 長	未改良 延 長
		道路敷	道路部	車 道	設置延長	総延長		
97.0	0	3,498,163	2,377,722	1,421,045	172,524	230,539	202,730	21,107

事務所別内訳 (平成 31年 4月 1日 現在)

八重山土木事務所

路線名	改 良 済				未 改 良			
	19.5m 以上	13.0m 以上	5.5m 以上	5.5m 未満	5.5m 以上	3.5m 以上	3.5m 未満	うち自動車 交通不能
事務所合計	253	255	199,306	2,916	6,183	13,639	1,285	0



単位：メートル

舗装済	未舗装	舗装済			道路延長	橋梁		トンネル	
		セメント	アスファルト			個数	延長	個数	延長
			高級	簡易					
217,106	6,731	1,196	186,796	29,114	218,353	134	3,635	2	1,849

事務所別内訳

(平成31年4月1日現在)

北部土木事務所

自転車歩行者専用道路(独立専用自歩道)

南部土木事務所

路線名	総延長	重用	未供用	実延長
一般県道 県道118号線	201	0	0	201
合計	201	0	0	201
一般県道 玉城那覇自転車道線	35,620	4,737	21,709	9,174
合計	35,620	4,737	21,709	9,174

単位：メートル

有効幅員区別実延長内訳				
4m以上	3m以上	2m以上	1m以上	1m未満
151	0	40	10	0
151	0	40	10	0
418	3,765	4,991	0	0
418	3,765	4,991	0	0

## 事務所別内訳

(平成31年4月1日現在)

北部土木事務所

自転車歩行者専用道路(独立専用自歩道)

南部土木事務所

路線名	未舗装道	舗装道	道路延長
一般県道 県道118号線	0	201	201
合計	0	201	201
一般県道 玉城那覇自転車道線	0	9,174	9,089
合計	0	9,174	9,089

単位：メートル

橋 梁		トンネル		道 路 面 積 (m2)		重用自歩道 設置延長
個数	延長	個数	延長	道路敷	有効幅員	
0	0	0	0	2,315	1,253	0
0	0	0	0	2,315	1,253	0
2	85	0	0	62,122	28,574	0
2	85	0	0	62,122	28,574	0



## 6 . 路 線 別 内 訳

- (1) 国道(指定区間)
- (2) 国道(指定区間外)
- (3) 主要地方道
- (4) 一般県道(北部土木事務所)
- (5) 一般県道(中部土木事務所)
- (6) 一般県道(南部土木事務所)
- (7) 一般県道(宮古土木事務所)
- (8) 一般県道(八重山土木事務所)
- (9) 自転車歩行者専用道路

路線別内訳  
国道（指定区間）

（平成 31年 4月 1日 現在）

路線名	総延長	重用	未供用	実延長	改良率 (%)	舗装率 (%)
国道 5 8 号	144,961	0	18,500	126,461	100.0	100.0
那覇市	4,211	0	0	4,211	100.0	100.0
宜野湾市	4,068	0	0	4,068	100.0	100.0
浦添市	5,400	0	0	5,400	100.0	100.0
名護市	30,485	0	0	30,485	100.0	100.0
国頭村	48,898	0	18,500	30,398	100.0	100.0
大宜味村	12,796	0	0	12,796	100.0	100.0
恩納村	23,092	0	0	23,092	100.0	100.0
読谷村	6,552	0	0	6,552	100.0	100.0
嘉手納町	3,544	0	0	3,544	100.0	100.0
北谷町	5,915	0	0	5,915	100.0	100.0
国道 5 8 号(旧)	17,381	0	0	17,381	100.0	100.0
宜野湾市	4,505	0	0	4,505	100.0	100.0
浦添市	145	0	0	145	100.0	100.0
国頭村	762	0	0	762	100.0	100.0
恩納村	11,969	0	0	11,969	100.0	100.0
国道 5 8 号(新)	7,312	0	0	7,312	100.0	100.0
那覇市	2,548	0	0	2,548	100.0	100.0
宜野湾市	225	0	0	225	100.0	100.0
浦添市	1,761	0	0	1,761	100.0	100.0
読谷村	2,778	0	0	2,778	100.0	100.0



単位：メートル

舗 装 率 含 率 (%)	歩 道 橋	道 路 面 積 (㎡)			歩 道 延 長		改 良 済 延 長	未 改 良 延 長
		道 路 敷	道 路 部	車 道	設 置 延 長	総 延 長		
100.0	22	4,073,733	2,405,695	1,423,298	119,916	202,055	126,461	0
100.0	6	141,176	140,263	101,250	4,211	8,422	4,211	0
100.0	0	197,714	195,372	55,266	4,068	8,720	4,068	0
100.0	5	164,755	160,484	121,645	5,400	10,800	5,400	0
100.0	6	1,216,246	576,663	331,566	26,242	48,343	30,485	0
100.0	0	440,737	333,058	207,020	28,096	37,408	30,398	0
100.0	0	269,572	157,448	89,402	12,796	22,101	12,796	0
100.0	0	1,084,346	396,839	209,921	23,092	34,239	23,092	0
100.0	1	271,467	157,848	101,943	6,552	13,104	6,552	0
100.0	1	99,037	99,037	81,667	3,544	7,088	3,544	0
100.0	3	188,683	188,683	123,618	5,915	11,830	5,915	0
100.0	3	477,072	398,630	248,252	16,619	33,744	17,381	0
100.0	2	136,701	136,701	105,174	4,505	10,180	4,505	0
100.0	0	5,350	5,350	3,770	145	290	145	0
100.0	0	31,732	6,478	4,572	0	0	762	0
100.0	1	303,289	250,101	134,736	11,969	23,274	11,969	0
100.0	0	264,702	202,567	86,893	2,778	8,745	7,312	0
100.0	0	136,229	111,029	33,124	0	0	2,548	0
100.0	0	3,002	1,903	1,590	0	0	225	0
100.0	0	24,845	19,900	16,023	0	0	1,761	0
100.0	0	100,626	69,735	36,156	2,778	4,870	2,778	0

# 路線別内訳

(平成31年4月1日現在)

## 国道(指定区間)

路線名	改 良 済				未 改 良			
	19.5m以上	13.0m以上	5.5m以上	5.5m未満	5.5m以上	3.5m以上	3.5m未満	うち自動車交通不能
国道58号	18,541	28,413	79,507	0	0	0	0	0
那覇市	4,211	0	0	0	0	0	0	0
宜野湾市	260	3,808	0	0	0	0	0	0
浦添市	5,000	400	0	0	0	0	0	0
名護市	0	11,410	19,075	0	0	0	0	0
国頭村	0	440	29,958	0	0	0	0	0
大宜味村	0	0	12,796	0	0	0	0	0
恩納村	0	5,414	17,678	0	0	0	0	0
読谷村	0	6,552	0	0	0	0	0	0
嘉手納町	3,155	389	0	0	0	0	0	0
北谷町	5,915	0	0	0	0	0	0	0
国道58号(旧)	4,358	292	12,731	0	0	0	0	0
宜野湾市	4,213	292	0	0	0	0	0	0
浦添市	145	0	0	0	0	0	0	0
国頭村	0	0	762	0	0	0	0	0
恩納村	0	0	11,969	0	0	0	0	0
国道58号(新)	1,453	3,393	2,466	0	0	0	0	0
那覇市	0	2,548	0	0	0	0	0	0
宜野湾市	0	0	225	0	0	0	0	0
浦添市	0	845	916	0	0	0	0	0
読谷村	1,453	0	1,325	0	0	0	0	0

単位：メートル

舗装済	未舗装	舗装済			道路延長	橋梁		トンネル	
		セメント	アスファルト			個数	延長	個数	延長
			高級	簡易					
126,461	0	2,685	123,776	0	114,481	122 (6)	6,149	7	5,831
4,211	0	0	4,211	0	4,010	4 (1)	201	0	0
4,068	0	0	4,068	0	3,924	2 (1)	144	0	0
5,400	0	0	5,400	0	5,248	5 (2)	152	0	0
30,485	0	0	30,485	0	25,853	30	1,486	2	3,146
30,398	0	2,685	27,713	0	27,144	22	569	5	2,685
12,796	0	0	12,796	0	11,852	16	944	0	0
23,092	0	0	23,092	0	20,586	30	2,506	0	0
6,552	0	0	6,552	0	6,515	2 (1)	37	0	0
3,544	0	0	3,544	0	3,520	3 (1)	24	0	0
5,915	0	0	5,915	0	5,829	8	86	0	0
17,381	0	83	17,298	0	17,145	11	153	1	83
4,505	0	0	4,505	0	4,498	1	7	0	0
145	0	0	145	0	97	2	48	0	0
762	0	83	679	0	679	0	0	1	83
11,969	0	0	11,969	0	11,871	8	98	0	0
7,312	0	0	7,312	0	4,496	4	1,798	1	1,018
2,548	0	0	2,548	0	856	1	674	1	1,018
225	0	0	225	0	17	1	208	0	0
1,761	0	0	1,761	0	845	2	916	0	0
2,778	0	0	2,778	0	2,778	0	0	0	0

※( )市町村境界に架設された橋梁個数

路線別内訳  
国道（指定区間）

（平成 31年 4月 1日 現在）

路線名	総延長	重用	未供用	実延長	改良率 (%)	舗高装級率 (%)
国道 3 2 9 号	78,111	0	0	78,111	100.0	100.0
名護市	13,603	0	0	13,603	100.0	100.0
沖縄市	10,949	0	0	10,949	100.0	100.0
宜野座村	8,563	0	0	8,563	100.0	100.0
金武町	13,396	0	0	13,396	100.0	100.0
北中城村	1,950	0	0	1,950	100.0	100.0
中城村	7,810	0	0	7,810	100.0	100.0
西原町	3,450	0	0	3,450	100.0	100.0
与那原町	2,100	0	0	2,100	100.0	100.0
南風原町	3,060	0	0	3,060	100.0	100.0
豊見城市	2,239	0	0	2,239	100.0	100.0
うるま市	7,264	0	0	7,264	100.0	100.0
那覇市	1,861	0	0	1,861	100.0	100.0
那覇市	1,866	0	0	1,866	100.0	100.0
国道 3 2 9 号(旧)	6,914	0	0	6,914	102.9	100.0
名護市	3,100	0	0	3,100	100.0	100.0
金武町	3,814	0	0	3,814	105.3	100.0
国道 3 2 9 号(新)	3,812	0	0	3,812	100.0	100.0
那覇市	60	0	0	60	100.0	100.0
西原町	1,532	0	0	1,532	100.0	100.0
与那原町	150	0	0	150	100.0	100.0
南風原町	2,070	0	0	2,070	100.0	100.0
国道 3 3 0 号	20,535	0	0	20,535	100.0	100.0
那覇市	1,207	0	0	1,207	100.0	100.0
宜野湾市	5,790	0	0	5,790	100.0	100.0
浦添市	6,441	0	0	6,441	100.0	100.0
沖縄市	3,905	0	0	3,905	100.0	100.0
北中城村	3,192	0	0	3,192	100.0	100.0

単位：メートル

舗装率 簡易含 (%)	歩道橋	道 路 面 積 (㎡)			歩 道 延 長		改良済 延 長	未改良 延 長
		道 路 敷	道 路 部	車 道	設置延長	総延長		
100.0	11	2,059,444	1,496,739	873,179	77,761	144,560	78,111	0
100.0	0	320,322	177,097	102,289	13,253	20,559	13,603	0
100.0	5	212,233	201,095	152,525	10,949	21,898	10,949	0
100.0	0	325,980	146,631	60,552	8,563	15,646	8,563	0
100.0	0	319,401	160,067	98,555	13,396	23,257	13,396	0
100.0	0	35,100	33,444	25,575	1,950	3,900	1,950	0
100.0	2	142,242	141,460	110,790	7,810	15,620	7,810	0
100.0	0	62,704	60,825	48,300	3,450	6,900	3,450	0
100.0	1	37,800	37,800	29,400	2,100	4,200	2,100	0
100.0	0	56,299	56,299	43,310	3,060	6,120	3,060	0
100.0	0	123,060	103,536	36,584	2,239	4,478	2,239	0
100.0	1	250,786	210,370	101,696	7,264	14,528	7,264	0
100.0	1	91,774	90,076	31,098	1,861	0	1,861	0
100.0	1	81,743	78,039	32,505	1,866	0	1,866	0
100.0	0	140,607	106,893	50,007	3,814	7,628	7,117	0
100.0	0	66,542	39,796	22,096	0	0	3,100	0
100.0	0	74,065	67,097	27,911	3,814	7,628	4,017	0
100.0	0	128,190	83,751	42,121	3,220	4,491	3,812	0
100.0	0	2,421	2,408	702	60	100	60	0
100.0	0	56,087	25,999	17,086	1,532	1,532	1,532	0
100.0	0	3,175	2,158	975	150	150	150	0
100.0	0	66,507	53,186	23,358	1,478	2,709	2,070	0
100.0	13	693,820	515,267	324,278	20,535	41,070	20,535	0
100.0	1	28,364	23,536	15,691	1,207	2,414	1,207	0
100.0	5	140,044	124,638	90,213	5,790	11,580	5,790	0
100.0	6	316,658	176,373	87,714	6,441	12,882	6,441	0
100.0	0	112,279	103,955	77,230	3,905	7,810	3,905	0
100.0	1	96,475	86,765	53,430	3,192	6,384	3,192	0

# 路線別内訳

(平成31年4月1日現在)

## 国道(指定区間)

路線名	改 良 済				未 改 良			
	19.5m 以上	13.0m以 上	5.5m 以上	5.5m 未満	5.5m 以上	3.5m 以上	3.5m 未満	うち自動車 交通不能
国道329号	2,400	40,063	35,648	0	0	0	0	0
名護市	0	0	13,603	0	0	0	0	0
沖縄市	0	10,799	150	0	0	0	0	0
宜野座村	0	0	8,563	0	0	0	0	0
金武町	63	140	13,193	0	0	0	0	0
北中城村	0	1,950	0	0	0	0	0	0
中城村	0	7,810	0	0	0	0	0	0
西原町	0	3,450	0	0	0	0	0	0
与那原町	0	2,100	0	0	0	0	0	0
南風原町	0	3,060	0	0	0	0	0	0
豊見城市	1,300	800	139	0	0	0	0	0
うるま市	0	7,264	0	0	0	0	0	0
那覇市	485	1,376	0	0	0	0	0	0
那覇市	552	1,314	0	0	0	0	0	0
国道329号(旧)	63	140	6,914	0	0	0	0	0
名護市	0	0	3,100	0	0	0	0	0
金武町	63	140	3,814	0	0	0	0	0
国道329号(新)	0	625	3,187	0	0	0	0	0
那覇市	0	48	12	0	0	0	0	0
西原町	0	0	1,532	0	0	0	0	0
与那原町	0	0	150	0	0	0	0	0
南風原町	0	577	1,493	0	0	0	0	0
国道330号	1,570	18,605	360	0	0	0	0	0
那覇市	0	1,207	0	0	0	0	0	0
宜野湾市	0	5,790	0	0	0	0	0	0
浦添市	0	6,441	0	0	0	0	0	0
沖縄市	1,570	1,975	360	0	0	0	0	0
北中城村	0	3,192	0	0	0	0	0	0

単位：メートル

舗装済	未舗装	舗装済			道路延長	橋梁		トンネル	
		セメント	アスファルト			個数	延長	個数	延長
			高級	簡易					
78,111	0	165	77,946	0	73,866	56 (4)	4,080	1	165
13,603	0	0	13,603	0	12,339	7	1,264	0	0
10,949	0	0	10,949	0	10,923	4 (1)	26	0	0
8,563	0	0	8,563	0	8,188	8	375	0	0
13,396	0	0	13,396	0	12,592	9	804	0	0
1,950	0	0	1,950	0	1,943	2 (1)	7	0	0
7,810	0	0	7,810	0	7,803	2	7	0	0
3,450	0	0	3,450	0	3,413	4	37	0	0
2,100	0	0	2,100	0	2,097	1	3	0	0
3,060	0	0	3,060	0	3,039	2	21	0	0
2,239	0	0	2,239	0	1,774	2 (1)	465	0	0
7,264	0	165	7,099	0	6,428	9	671	1	165
1,861	0	0	1,861	0	1,745	4 (1)	116	0	0
1,866	0	0	1,866	0	1,582	2	284	0	0
6,914	0	0	6,914	0	6,608	1	306	0	0
3,100	0	0	3,100	0	3,100	0	0	0	0
3,814	0	0	3,814	0	3,508	1	306	0	0
3,812	0	0	3,812	0	3,567	4	245	0	0
60	0	0	60	0	60	0	0	0	0
1,532	0	0	1,532	0	1,309	3	223	0	0
150	0	0	150	0	150	0	0	0	0
2,070	0	0	2,070	0	2,048	1	22	0	0
20,535	0	128	20,407	0	19,737	10 (2)	570	2	228
1,207	0	0	1,207	0	1,207	0	0	0	0
5,790	0	0	5,790	0	5,758	3 (1)	32	0	0
6,441	0	128	6,313	0	5,744	3	469	2	228
3,905	0	0	3,905	0	3,901	1	4	0	0
3,192	0	0	3,192	0	3,127	3 (1)	65	0	0

※( )市町村境界に架設された橋梁個数

路線別内訳  
国道（指定区間）

（平成31年4月1日現在）

路線名	総延長	重用	未供用	実延長	改良率(%)	舗装率(%)
国道331号	110,989	62,623	0	48,366	100.0	100.0
那覇市	5,300	0	0	5,300	100.0	100.0
名護市	7,811	7,811	0	0	0.0	0.0
糸満市	11,449	0	0	11,449	100.0	100.0
沖縄市	10,949	10,949	0	0	0.0	0.0
宜野座村	8,563	8,563	0	0	0.0	0.0
金武町	13,396	13,396	0	0	0.0	0.0
北中城村	1,950	1,950	0	0	0.0	0.0
中城村	7,810	7,810	0	0	0.0	0.0
西原町	3,450	3,450	0	0	0.0	0.0
与那原町	4,190	1,430	0	2,760	100.0	100.0
豊見城市	3,050	0	0	3,050	100.0	100.0
うるま市	7,264	7,264	0	0	0.0	0.0
南城市	20,327	0	0	20,327	100.0	100.0
八重瀬町	5,480	0	0	5,480	100.0	100.0
国道331号(旧)	3,343	0	0	3,343	100.0	100.0
豊見城市	1,401	0	0	1,401	100.0	100.0
南城市	1,942	0	0	1,942	100.0	100.0
国道332号	3,870	900	0	2,970	100.0	100.0
那覇市	3,870	900	0	2,970	100.0	100.0
国道506号	11,660	0	0	11,660	100.0	100.0
西原町	464	0	0	464	100.0	100.0
南風原町	5,735	0	0	5,735	100.0	100.0
豊見城市	4,882	0	0	4,882	100.0	100.0
八重瀬町	579	0	0	579	100.0	100.0
国道合計	408,888	63,523	18,500	326,865	100.1	100.0
現道計	370,126	63,523	18,500	288,103	100.0	100.0
旧道計	27,638	0	0	27,638	100.7	100.0
新道計	11,124	0	0	11,124	100.0	100.0



単位：メートル

舗 装 率 含 率 (%)	歩 道 橋	道 路 面 積 (㎡)			歩 道 延 長		改 良 済 延 長	未 改 良 延 長
		道 路 敷	道 路 部	車 道	設 置 延 長	総 延 長		
100.0	6	1,152,127	826,156	446,873	46,981	86,158	48,366	0
100.0	2	176,022	168,039	93,539	5,300	10,600	5,300	0
0.0	0	0	0	0	0	0	0	0
100.0	2	301,999	181,142	89,316	11,449	21,704	11,449	0
0.0	0	0	0	0	0	0	0	0
0.0	0	0	0	0	0	0	0	0
0.0	0	0	0	0	0	0	0	0
0.0	0	0	0	0	0	0	0	0
0.0	0	0	0	0	0	0	0	0
0.0	0	0	0	0	0	0	0	0
100.0	0	49,680	49,680	38,640	2,760	5,520	2,760	0
100.0	0	99,552	82,310	36,081	3,050	5,568	3,050	0
0.0	0	0	0	0	0	0	0	0
100.0	1	412,507	257,522	143,921	19,487	31,967	20,327	0
100.0	1	112,367	87,463	45,376	4,935	10,799	5,480	0
100.0	0	85,143	65,277	32,639	3,343	3,701	3,343	0
100.0	0	54,926	42,316	18,073	1,401	2,711	1,401	0
100.0	0	30,217	22,961	14,566	1,942	990	1,942	0
100.0	0	101,070	91,172	43,862	2,200	5,940	2,970	0
100.0	0	101,070	91,172	43,862	2,200	5,940	2,970	0
100.0	0	354,907	258,614	162,922	0	0	11,660	0
100.0	0	23,740	9,280	6,496	0	0	464	0
100.0	0	177,332	107,619	78,988	0	0	5,735	0
100.0	0	134,646	128,519	68,425	0	0	4,882	0
100.0	0	19,189	13,196	9,013	0	0	579	0
100.0	55	9,530,815	6,450,761	3,734,324	297,167	538,092	327,068	0
100.0	52	8,435,101	5,593,643	3,274,412	267,393	479,783	288,103	0
100.0	3	702,822	570,800	330,898	23,776	45,073	27,841	0
100.0	0	392,892	286,318	129,014	5,998	13,236	11,124	0

# 路線別内訳

(平成31年4月1日現在)

## 国道(指定区間)

路線名	改 良 済				未 改 良			
	19.5m 以上	13.0m以 上	5.5m 以上	5.5m 未満	5.5m 以上	3.5m 以上	3.5m 未満	うち自動車 交通不能
国道331号	1,075	5,295	41,996	0	0	0	0	0
那覇市	1,075	1,005	3,220	0	0	0	0	0
名護市	0	0	0	0	0	0	0	0
糸満市	0	880	10,569	0	0	0	0	0
沖縄市	0	0	0	0	0	0	0	0
宜野座村	0	0	0	0	0	0	0	0
金武町	0	0	0	0	0	0	0	0
北中城村	0	0	0	0	0	0	0	0
中城村	0	0	0	0	0	0	0	0
西原町	0	0	0	0	0	0	0	0
与那原町	0	2,760	0	0	0	0	0	0
豊見城市	0	410	2,640	0	0	0	0	0
うるま市	0	0	0	0	0	0	0	0
南城市	0	160	20,167	0	0	0	0	0
八重瀬町	0	80	5,400	0	0	0	0	0
国道331号(旧)	0	0	3,343	0	0	0	0	0
豊見城市	0	0	1,401	0	0	0	0	0
南城市	0	0	1,942	0	0	0	0	0
国道332号	0	2,970	0	0	0	0	0	0
那覇市	0	2,970	0	0	0	0	0	0
国道506号	0	10,946	714	0	0	0	0	0
西原町	0	464	0	0	0	0	0	0
南風原町	0	5,735	0	0	0	0	0	0
豊見城市	0	4,168	714	0	0	0	0	0
八重瀬町	0	579	0	0	0	0	0	0
国 道 合 計	29,460	110,742	186,866	0	0	0	0	0
現 道 計	23,586	106,292	158,225	0	0	0	0	0
旧 道 計	4,421	432	22,988	0	0	0	0	0
新 道 計	1,453	4,018	5,653	0	0	0	0	0

単位：メートル

舗装済	未舗装	舗装済			道路延長	橋梁		トンネル	
		セメント	アスファルト			個数	延長	個数	延長
			高級	簡易					
48,366	0	0	48,366	0	43,176	33 (4)	5,038	1	152
5,300	0	0	5,300	0	5,283	4	17	0	0
0	0	0	0	0	0	0	0	0	0
11,449	0	0	11,449	0	9,042	5 (1)	2,407	0	0
0	0	0	0	0	0	0	0	0	0
0	0	0	0	0	0	0	0	0	0
0	0	0	0	0	0	0	0	0	0
0	0	0	0	0	0	0	0	0	0
0	0	0	0	0	0	0	0	0	0
2,760	0	0	2,760	0	2,760	0	0	0	0
3,050	0	0	3,050	0	1,145	4 (1)	1,905	0	0
0	0	0	0	0	0	0	0	0	0
20,327	0	0	20,327	0	19,627	17 (1)	548	1	152
5,480	0	0	5,480	0	5,319	3 (1)	161	0	0
3,343	0	0	3,343	0	3,331	1	12	0	0
1,401	0	0	1,401	0	1,389	1	12	0	0
1,942	0	0	1,942	0	1,942	0	0	0	0
2,970	0	0	2,970	0	2,970	0	0	0	0
2,970	0	0	2,970	0	2,970	0	0	0	0
11,660	0	0	11,660	0	2,730	15 (6)	8,930	0	0
464	0	0	464	0	6	2 (1)	458	0	0
5,735	0	0	5,735	0	358	7 (2)	5,377	0	0
4,882	0	0	4,882	0	2,366	3 (1)	2,516	0	0
579	0	0	579	0	0	3 (2)	579	0	0
326,865	0	3,061	323,804	0	292,107	257 (24)	27,281	13	7,477
288,103	0	2,978	285,125	0	256,960	236 (24)	24,767	11	6,376
27,638	0	83	27,555	0	27,084	13	471	1	83
11,124	0	0	11,124	0	8,063	8	2,043	1	1,018

※( )市町村境界に架設された橋梁個数

# 路線別内訳

(平成31年4月1日現在)

## 国道(指定区間外)

路線名	総延長	重用	未供用	実延長	改良率(%)	舗装率(%)
国道330号	5,718	0	0	5,718	100.0	100.0
那覇市	5,718	0	0	5,718	100.0	100.0
国道331号	34,512	0	0	34,512	97.6	97.6
名護市	18,415	0	0	18,415	100.0	100.0
大宜味村	5,882	0	0	5,882	86.1	86.1
東村	10,215	0	0	10,215	100.0	100.0
国道331号(旧)	4,774	0	0	4,774	64.6	65.0
名護市	4,155	0	0	4,155	74.2	74.2
大宜味村	304	0	0	304	0.0	0.0
東村	315	0	0	315	0.0	5.4
国道390号	548,060	0	489,000	59,060	99.0	95.2
那覇市	165,609	0	165,000	609	100.0	100.0
石垣市	110,002	0	79,500	30,502	100.0	93.9
宮古島市	272,449	0	244,500	27,949	97.9	96.5
国道390号(旧)	4,154	0	0	4,154	77.3	42.9
石垣市	4,154	0	0	4,154	77.3	42.9
国道449号	17,802	0	0	17,802	100.0	100.0
名護市	7,932	0	0	7,932	100.0	100.0
本部町	9,870	0	0	9,870	100.0	100.0
国道449号(旧)	7,598	0	0	7,598	100.0	100.0
名護市	6,992	0	0	6,992	100.0	100.0
本部町	606	0	0	606	100.0	100.0
国道505号	21,392	0	0	21,392	100.0	95.7
名護市	5,527	0	0	5,527	100.0	83.2
今帰仁村	11,633	0	0	11,633	100.0	100.0
本部町	4,232	0	0	4,232	100.0	100.0
国道505号(旧)	840	0	0	840	66.0	66.0
名護市	690	0	0	690	58.6	58.6
今帰仁村	150	0	0	150	100.0	100.0

単位：メートル

舗装率 簡易含 (%)	歩道橋	道 路 面 積 (㎡)			歩 道 延 長		改良済 延 長	未改良 延 長
		道 路 敷	道 路 部	車 道	設置延長	総延長		
100.0	6	172,987	161,883	83,923	5,629	10,978	5,718	0
100.0	6	172,987	161,883	83,923	5,629	10,978	5,718	0
100.0	0	735,486	320,044	239,951	14,740	17,268	33,695	817
100.0	0	403,208	169,849	131,951	6,641	7,524	18,415	0
100.0	0	102,099	56,697	39,827	2,917	3,680	5,065	817
100.0	0	230,179	93,498	68,173	5,182	6,064	10,215	0
96.9	0	70,327	37,452	23,739	1,283	1,475	3,084	1,690
96.5	0	64,431	32,818	19,953	1,273	1,465	3,084	1,071
100.0	0	3,158	2,468	2,164	0	0	0	304
100.0	0	2,738	2,166	1,622	10	10	0	315
100.0	0	1,043,406	802,688	374,831	54,546	110,296	58,475	585
100.0	0	10,110	10,110	5,545	609	1,062	609	0
100.0	0	624,375	437,701	185,222	30,502	63,809	30,502	0
100.0	0	408,921	354,877	184,064	23,435	45,425	27,364	585
70.8	0	52,714	50,470	28,634	3,527	6,859	3,213	941
70.8	0	52,714	50,470	28,634	3,527	6,859	3,213	941
100.0	0	521,611	370,640	203,288	17,789	34,453	17,802	0
100.0	0	303,554	232,707	118,451	7,930	15,945	7,932	0
100.0	0	218,057	137,933	84,837	9,859	18,508	9,870	0
100.0	0	91,255	90,344	61,263	5,600	10,966	7,598	0
100.0	0	84,120	84,120	55,936	5,264	10,528	6,992	0
100.0	0	7,135	6,224	5,327	336	438	606	0
100.0	0	307,714	228,867	132,556	17,324	37,540	21,392	0
100.0	0	76,076	47,036	32,525	1,756	3,390	5,527	0
100.0	0	173,209	132,866	73,527	11,336	25,718	11,633	0
100.0	0	58,429	48,965	26,504	4,232	8,432	4,232	0
100.0	0	9,143	7,231	5,161	421	765	554	286
100.0	0	6,851	5,405	4,097	271	461	404	286
100.0	0	2,292	1,826	1,064	150	304	150	0

路線別内訳 (平成31年4月1日現在)  
 国道(指定区間外)

路線名	改良済				未改良			
	19.5m以上	13.0m以上	5.5m以上	5.5m未満	5.5m以上	3.5m以上	3.5m未満	うち自動車交通不能
国道330号	752	2,900	2,066	0	0	0	0	0
那覇市	752	2,900	2,066	0	0	0	0	0
国道331号	7	205	33,179	304	160	657	0	0
名護市	0	88	18,247	80	0	0	0	0
大宜味村	7	111	4,921	26	160	657	0	0
東村	0	6	10,011	198	0	0	0	0
国道331号(旧)	0	0	2,787	297	341	906	443	0
名護市	0	0	2,787	297	23	631	417	0
大宜味村	0	0	0	0	304	0	0	0
東村	0	0	0	0	14	275	26	0
国道390号	0	463	57,632	380	0	585	0	0
那覇市	0	0	609	0	0	0	0	0
石垣市	0	96	30,406	0	0	0	0	0
宮古島市	0	367	26,617	380	0	585	0	0
国道390号(旧)	0	0	3,213	0	0	941	0	0
石垣市	0	0	3,213	0	0	941	0	0
国道449号	52	10,622	7,128	0	0	0	0	0
名護市	52	7,434	446	0	0	0	0	0
本部町	0	3,188	6,682	0	0	0	0	0
国道449号(旧)	0	0	7,598	0	0	0	0	0
名護市	0	0	6,992	0	0	0	0	0
本部町	0	0	606	0	0	0	0	0
国道505号	0	5	21,029	358	0	0	0	0
名護市	0	0	5,527	0	0	0	0	0
今帰仁村	0	5	11,362	266	0	0	0	0
本部町	0	0	4,140	92	0	0	0	0
国道505号(旧)	0	0	517	37	67	219	0	0
名護市	0	0	367	37	67	219	0	0
今帰仁村	0	0	150	0	0	0	0	0

単位：メートル

舗装済	未舗装	舗装済			道路延長	橋梁		トンネル	
		セメント	アスファルト			個数	延長	個数	延長
			高級	簡易					
5,718	0	0	5,718	0	5,185	7	533	0	0
5,718	0	0	5,718	0	5,185	7	533	0	0
34,512	0	626	33,069	817	32,641	31	1,245	2	626
18,415	0	626	17,789	0	16,982	23	807	2	626
5,882	0	0	5,065	817	5,838	1	44	0	0
10,215	0	0	10,215	0	9,821	7	394	0	0
4,628	146	17	3,084	1,527	4,649	3	125	0	0
4,009	146	0	3,084	925	4,053	2	102	0	0
304	0	0	0	304	304	0	0	0	0
315	0	17	0	298	292	1	23	0	0
59,060	0	0	56,218	2,842	58,765	18	295	0	0
609	0	0	609	0	609	0	0	0	0
30,502	0	0	28,647	1,855	30,226	14	276	0	0
27,949	0	0	26,962	987	27,930	4	19	0	0
2,943	1,211	0	1,781	1,162	4,154	0	0	0	0
2,943	1,211	0	1,781	1,162	4,154	0	0	0	0
17,802	0	0	17,802	0	16,402	24	1,400	0	0
7,932	0	0	7,932	0	7,090	20	842	0	0
9,870	0	0	9,870	0	9,312	4	558	0	0
7,598	0	0	7,598	0	7,551	1	47	0	0
6,992	0	0	6,992	0	6,945	1	47	0	0
606	0	0	606	0	606	0	0	0	0
21,392	0	0	20,462	930	21,253	13	139	0	0
5,527	0	0	4,597	930	5,418	12	109	0	0
11,633	0	0	11,633	0	11,603	1	30	0	0
4,232	0	0	4,232	0	4,232	0	0	0	0
840	0	0	554	286	803	1	37	0	0
690	0	0	404	286	653	1	37	0	0
150	0	0	150	0	150	0	0	0	0

# 路線別内訳

(平成31年4月1日現在)

## 国道(指定区間外)

路線名	総延長	重用	未供用	実延長	改良率(%)	舗装率(%)
国道507号	25,901	13,000	0	12,901	100.0	100.0
那覇市	3,350	0	0	3,350	100.0	100.0
糸満市	10,000	10,000	0	0	0.0	0.0
南風原町	3,410	0	0	3,410	100.0	100.0
八重瀬町	9,141	3,000	0	6,141	100.0	100.0
国道507号(旧)	2,317	77	0	2,240	100.0	68.5
那覇市	674	77	0	597	100.0	65.3
南風原町	1,643	0	0	1,643	100.0	69.6
国道507号(新)	2,111	0	0	2,111	100.0	100.0
八重瀬町	2,111	0	0	2,111	100.0	100.0
国道合計	675,179	13,077	489,000	173,102	97.5	94.4
現道計	653,385	13,000	489,000	151,385	99.1	97.0
旧道計	19,683	77	0	19,606	85.1	74.3
新道計	2,111	0	0	2,111	100.0	100.0



単位：メートル

舗装率 簡易含 (%)	歩道橋	道 路 面 積 (㎡)			歩 道 延 長		改良済 延 長	未改良 延 長
		道 路 敷	道 路 部	車 道	設置延長	総延長		
100.0	2	351,503	310,412	175,019	12,689	24,768	12,901	0
100.0	1	66,817	66,110	43,232	3,350	6,814	3,350	0
0.0	0	0	0	0	0	0	0	0
100.0	0	143,115	128,146	64,956	3,387	6,617	3,410	0
100.0	1	141,571	116,156	66,831	5,952	11,337	6,141	0
100.0	0	34,949	33,760	15,699	2,240	4,467	2,240	0
100.0	0	8,568	8,444	4,027	597	1,195	597	0
100.0	0	26,381	25,316	11,672	1,643	3,272	1,643	0
100.0	0	33,778	28,932	14,132	2,111	4,037	2,111	0
100.0	0	33,778	28,932	14,132	2,111	4,037	2,111	0
99.2	8	3,424,873	2,442,723	1,358,196	137,899	263,872	168,783	4,319
100.0	8	3,132,707	2,194,534	1,209,568	122,717	235,303	149,983	1,402
93.1	0	258,388	219,257	134,496	13,071	24,532	16,689	2,917
100.0	0	33,778	28,932	14,132	2,111	4,037	2,111	0

路線別内訳 (平成31年4月1日現在)  
 国道(指定区間外)

路線名	改良済				未改良			
	19.5m以上	13.0m以上	5.5m以上	5.5m未満	5.5m以上	3.5m以上	3.5m未満	うち自動車交通不能
国道507号	1,768	4,385	6,748	0	0	0	0	0
那覇市	43	421	2,886	0	0	0	0	0
糸満市	0	0	0	0	0	0	0	0
南風原町	991	2,419	0	0	0	0	0	0
八重瀬町	734	1,545	3,862	0	0	0	0	0
国道507号(旧)	0	0	2,240	0	0	0	0	0
那覇市	0	0	597	0	0	0	0	0
南風原町	0	0	1,643	0	0	0	0	0
国道507号(新)	0	0	2,111	0	0	0	0	0
八重瀬町	0	0	2,111	0	0	0	0	0
国道合計	2,579	18,580	146,248	1,376	568	3,308	443	0
現道計	2,579	18,580	127,782	1,042	160	1,242	0	0
旧道計	0	0	16,355	334	408	2,066	443	0
新道計	0	0	2,111	0	0	0	0	0

単位：メートル

舗装済	未舗装	舗装済			道路延長	橋梁		トンネル	
		セメント	アスファルト			個数	延長	個数	延長
			高級	簡易					
12,901	0	0	12,901	0	12,481	15	199	2	221
3,350	0	0	3,350	0	3,313	1	37	0	0
0	0	0	0	0	0	0	0	0	0
3,410	0	0	3,410	0	3,090	6	99	2	221
6,141	0	0	6,141	0	6,078	8	63	0	0
2,240	0	0	1,534	706	2,010	1	230	0	0
597	0	0	390	207	597	0	0	0	0
1,643	0	0	1,144	499	1,413	1	230	0	0
2,111	0	0	2,111	0	2,075	1	36	0	0
2,111	0	0	2,111	0	2,075	1	36	0	0
171,745	1,357	643	162,832	8,270	167,969	115	4,286	4	847
151,385	0	626	146,170	4,589	146,727	108	3,811	4	847
18,249	1,357	17	14,551	3,681	19,167	6	439	0	0
2,111	0	0	2,111	0	2,075	1	36	0	0

路線別内訳  
主要地方道

(平成31年4月1日現在)

路線名	総延長	重用	未供用	実延長	改良率(%)	舗装率(%)
本部循環線	43,737	42,036	0	1,701	100.0	100.0
今帰仁村	11,776	11,776	0	0	0.0	0.0
本部町	13,491	13,491	0	0	0.0	0.0
名護市	11,592	9,891	0	1,701	100.0	100.0
名護市	6,878	6,878	0	0	0.0	0.0
名護運天港線	14,211	36	0	14,175	100.0	100.0
名護市	4,875	0	0	4,875	100.0	100.0
今帰仁村	9,336	36	0	9,300	100.0	100.0
名護運天港線(旧)	4,490	0	0	4,490	100.0	100.0
名護市	810	0	0	810	100.0	100.0
今帰仁村	3,680	0	0	3,680	100.0	100.0
石川仲泊線	3,674	0	0	3,674	100.0	100.0
恩納村	1,254	0	0	1,254	100.0	100.0
うるま市	2,420	0	0	2,420	100.0	100.0
沖縄嘉手納線	6,323	0	0	6,323	100.0	100.0
沖縄市	3,889	0	0	3,889	100.0	100.0
嘉手納町	2,434	0	0	2,434	100.0	100.0
沖縄石川線	11,546	0	0	11,546	100.0	100.0
沖縄市	1,543	0	0	1,543	100.0	100.0
うるま市	10,003	0	0	10,003	100.0	100.0
糸満与那原線	16,590	1,729	0	14,861	99.0	98.2
糸満市	6,226	303	0	5,923	100.0	95.6
与那原町	3,079	1,185	0	1,894	100.0	100.0
南城市	4,865	0	0	4,865	97.1	100.0
八重瀬町	2,420	241	0	2,179	100.0	100.0
糸満与那原線(旧)	1,579	0	0	1,579	13.9	10.1
糸満市	159	0	0	159	100.0	100.0
南城市	1,420	0	0	1,420	4.2	0.0
平良城辺線	13,924	9	0	13,915	92.6	95.5
宮古島市	13,924	9	0	13,915	92.6	95.5
平良城辺線(旧)	690	0	0	690	69.1	69.1
宮古島市	690	0	0	690	69.1	69.1

単位：メートル

舗装率 簡易含 (%)	歩道橋	道 路 面 積 (㎡)			歩 道 延 長		改良済 延 長	未改良 延 長
		道 路 敷	道 路 部	車 道	設置延長	総延長		
100.0	0	26,850	26,647	12,378	1,701	3,320	1,701	0
0.0	0	0	0	0	0	0	0	0
0.0	0	0	0	0	0	0	0	0
100.0	0	26,850	26,647	12,378	1,701	3,320	1,701	0
0.0	0	0	0	0	0	0	0	0
100.0	0	282,336	155,581	94,636	13,244	17,879	14,175	0
100.0	0	98,604	47,913	32,417	3,944	3,956	4,875	0
100.0	0	183,732	107,668	62,219	9,300	13,923	9,300	0
100.0	0	24,695	24,695	20,205	0	0	4,490	0
100.0	0	4,455	4,455	3,645	0	0	810	0
100.0	0	20,240	20,240	16,560	0	0	3,680	0
100.0	0	125,293	68,041	45,905	3,566	6,351	3,674	0
100.0	0	41,466	17,048	11,042	1,146	1,511	1,254	0
100.0	0	83,827	50,993	34,863	2,420	4,840	2,420	0
100.0	0	125,112	93,838	69,747	4,017	5,426	6,323	0
100.0	0	80,559	61,298	46,668	2,246	3,556	3,889	0
100.0	0	44,553	32,540	23,079	1,771	1,870	2,434	0
100.0	0	206,059	192,723	118,934	10,881	21,752	11,546	0
100.0	0	28,684	28,113	18,554	1,543	3,085	1,543	0
100.0	0	177,375	164,610	100,380	9,338	18,667	10,003	0
100.0	0	241,976	196,178	112,626	14,137	27,336	14,718	143
100.0	0	93,463	75,101	40,050	5,346	9,894	5,923	0
100.0	0	44,711	42,417	26,932	1,856	3,690	1,894	0
100.0	0	72,163	54,691	31,480	4,756	9,394	4,722	143
100.0	0	31,639	23,969	14,164	2,179	4,358	2,179	0
100.0	0	23,096	19,278	8,394	1,409	2,081	219	1,360
100.0	0	1,553	1,553	934	159	0	159	0
100.0	0	21,543	17,725	7,460	1,250	2,081	60	1,360
100.0	0	210,531	200,018	102,515	12,719	23,470	12,883	1,032
100.0	0	210,531	200,018	102,515	12,719	23,470	12,883	1,032
72.5	0	5,905	5,848	3,607	477	477	477	213
72.5	0	5,905	5,848	3,607	477	477	477	213

路線別内訳  
主要地方道

(平成31年4月1日現在)

路線名	改 良 済				未 改 良			
	19.5m 以上	13.0m以 上	5.5m 以上	5.5m 未満	5.5m 以上	3.5m 以上	3.5m 未満	うち自動車 交通不能
本部循環線	0	33	1,668	0	0	0	0	0
今帰仁村	0	0	0	0	0	0	0	0
本部町	0	0	0	0	0	0	0	0
名護市	0	33	1,668	0	0	0	0	0
名護市	0	0	0	0	0	0	0	0
名護運天港線	7	129	13,848	191	0	0	0	0
名護市	0	0	4,684	191	0	0	0	0
今帰仁村	7	129	9,164	0	0	0	0	0
名護運天港線(旧)	0	0	0	4,490	0	0	0	0
名護市	0	0	0	810	0	0	0	0
今帰仁村	0	0	0	3,680	0	0	0	0
石川仲泊線	229	2,559	146	740	0	0	0	0
恩納村	106	262	146	740	0	0	0	0
うるま市	123	2,297	0	0	0	0	0	0
沖縄嘉手納線	100	591	5,632	0	0	0	0	0
沖縄市	100	462	3,327	0	0	0	0	0
嘉手納町	0	129	2,305	0	0	0	0	0
沖縄石川線	0	719	10,827	0	0	0	0	0
沖縄市	0	0	1,543	0	0	0	0	0
うるま市	0	719	9,284	0	0	0	0	0
糸満与那原線	0	1,894	12,563	261	143	0	0	0
糸満市	0	0	5,662	261	0	0	0	0
与那原町	0	1,894	0	0	0	0	0	0
南城市	0	0	4,722	0	143	0	0	0
八重瀬町	0	0	2,179	0	0	0	0	0
糸満与那原線(旧)	0	60	159	0	540	820	0	0
糸満市	0	0	159	0	0	0	0	0
南城市	0	60	0	0	540	820	0	0
平良城辺線	0	0	12,883	0	0	1,032	0	0
宮古島市	0	0	12,883	0	0	1,032	0	0
平良城辺線(旧)	0	0	477	0	0	213	0	0
宮古島市	0	0	477	0	0	213	0	0

単位：メートル

舗装済	未舗装	舗装済			道路延長	橋梁		トンネル	
		セメント	アスファルト			個数	延長	個数	延長
			高級	簡易					
1,701	0	0	1,701	0	1,689	1	12	0	0
0	0	0	0	0	0	0	0	0	0
0	0	0	0	0	0	0	0	0	0
1,701	0	0	1,701	0	1,689	1	12	0	0
0	0	0	0	0	0	0	0	0	0
14,175	0	667	13,508	0	13,230	11	278	2	667
4,875	0	0	4,875	0	4,695	7	180	0	0
9,300	0	667	8,633	0	8,535	4	98	2	667
4,490	0	0	4,490	0	4,490	0	0	0	0
810	0	0	810	0	810	0	0	0	0
3,680	0	0	3,680	0	3,680	0	0	0	0
3,674	0	0	3,674	0	3,558	2	116	0	0
1,254	0	0	1,254	0	1,138	2	116	0	0
2,420	0	0	2,420	0	2,420	0	0	0	0
6,323	0	0	6,323	0	6,285	2	38	0	0
3,889	0	0	3,889	0	3,851	2	38	0	0
2,434	0	0	2,434	0	2,434	0	0	0	0
11,546	0	0	11,546	0	11,505	1	41	0	0
1,543	0	0	1,543	0	1,543	0	0	0	0
10,003	0	0	10,003	0	9,962	1	41	0	0
14,861	0	0	14,600	261	14,668	13	193	0	0
5,923	0	0	5,662	261	5,862	5	61	0	0
1,894	0	0	1,894	0	1,812	1	82	0	0
4,865	0	0	4,865	0	4,829	5	36	0	0
2,179	0	0	2,179	0	2,165	2	14	0	0
1,579	0	0	159	1,420	1,579	0	0	0	0
159	0	0	159	0	159	0	0	0	0
1,420	0	0	0	1,420	1,420	0	0	0	0
13,915	0	422	12,869	624	13,887	3	28	0	0
13,915	0	422	12,869	624	13,887	3	28	0	0
500	190	0	477	23	690	0	0	0	0
500	190	0	477	23	690	0	0	0	0

路線別内訳  
主要地方道

(平成31年4月1日現在)

路線名	総延長	重用	未供用	実延長	改良率(%)	舗装率(%)
石垣港伊原間線	40,243	0	0	40,243	100.0	100.0
石垣市	40,243	0	0	40,243	100.0	100.0
石垣港伊原間線(旧)	4,873	0	0	4,873	28.0	0.0
石垣市	4,873	0	0	4,873	28.0	0.0
宜野湾北中城線	5,390	0	0	5,390	100.0	100.0
宜野湾市	2,238	0	0	2,238	100.0	100.0
北中城村	3,152	0	0	3,152	100.0	100.0
那覇糸満線	16,416	388	0	16,028	100.0	100.0
那覇市	6,876	42	0	6,834	100.0	100.0
糸満市	3,626	60	0	3,566	100.0	100.0
南風原町	3,442	286	0	3,156	100.0	100.0
八重瀬町	2,472	0	0	2,472	100.0	100.0
那覇糸満線(旧)	7,087	836	0	6,251	99.5	100.0
糸満市	3,896	619	0	3,277	99.0	100.0
南風原町	828	0	0	828	100.0	100.0
八重瀬町	2,363	217	0	2,146	100.0	100.0
那覇糸満線(新)	1,033	0	0	1,033	100.0	100.0
南風原町	1,033	0	0	1,033	100.0	100.0
保良西里線	31,444	0	469	30,975	99.6	98.5
官古島市	31,444	0	469	30,975	99.6	98.5
国頭東線	49,883	0	0	49,883	100.0	100.0
国頭村	29,287	0	0	29,287	100.0	100.0
東村	20,596	0	0	20,596	100.0	100.0
国頭東線(旧)	1,661	0	0	1,661	0.0	79.1
国頭村	1,562	0	0	1,562	0.0	77.8
東村	99	0	0	99	0.0	100.0
名護宜野座線	16,796	6,013	0	10,783	100.0	100.0
名護市	13,893	6,013	0	7,880	100.0	100.0
宜野座村	2,903	0	0	2,903	100.0	100.0
名護本部線	17,516	1,842	0	15,674	100.0	100.0
名護市	7,455	66	0	7,389	100.0	100.0
本部町	10,061	1,776	0	8,285	100.0	100.0



単位：メートル

舗装率 簡易含 (%)	歩道橋	道 路 面 積 (㎡)			歩 道 延 長		改良済 延 長	未改良 延 長
		道 路 敷	道 路 部	車 道	設置延長	総延長		
100.0	0	610,944	425,268	266,779	26,679	30,831	40,243	0
100.0	0	610,944	425,268	266,779	26,679	30,831	40,243	0
33.3	0	35,030	26,973	22,097	0	0	1,364	3,509
33.3	0	35,030	26,973	22,097	0	0	1,364	3,509
100.0	0	148,419	131,920	72,277	5,390	10,749	5,390	0
100.0	0	70,994	68,863	39,365	2,238	4,459	2,238	0
100.0	0	77,425	63,057	32,912	3,152	6,290	3,152	0
100.0	3	465,407	386,702	222,699	15,896	31,553	16,028	0
100.0	3	193,286	180,076	108,253	6,702	13,319	6,834	0
100.0	0	119,332	86,025	48,913	3,566	7,132	3,566	0
100.0	0	72,845	62,072	31,579	3,156	6,191	3,156	0
100.0	0	79,944	58,529	33,954	2,472	4,911	2,472	0
100.0	0	72,719	65,579	36,541	4,262	7,241	6,218	33
100.0	0	34,296	30,521	18,223	2,129	3,359	3,244	33
100.0	0	12,079	11,617	5,762	828	1,645	828	0
100.0	0	26,344	23,441	12,556	1,305	2,237	2,146	0
100.0	0	30,920	21,498	8,565	1,033	2,035	1,033	0
100.0	0	30,920	21,498	8,565	1,033	2,035	1,033	0
100.0	0	488,880	389,368	203,555	29,590	30,956	30,852	123
100.0	0	488,880	389,368	203,555	29,590	30,956	30,852	123
100.0	0	1,102,190	413,888	357,375	7,124	8,853	49,883	0
100.0	0	577,132	226,546	192,243	3,685	3,777	29,287	0
100.0	0	525,058	187,342	165,132	3,439	5,076	20,596	0
79.1	0	25,921	10,404	8,592	0	0	0	1,661
77.8	0	24,962	9,740	8,059	0	0	0	1,562
100.0	0	959	664	533	0	0	0	99
100.0	0	216,459	131,341	80,886	7,372	13,100	10,783	0
100.0	0	146,686	103,237	57,222	7,076	12,504	7,880	0
100.0	0	69,773	28,104	23,664	296	596	2,903	0
100.0	0	282,724	180,775	112,434	13,640	22,077	15,674	0
100.0	0	124,458	89,532	54,899	7,183	10,737	7,389	0
100.0	0	158,266	91,243	57,535	6,457	11,340	8,285	0

路線別内訳  
主要地方道

(平成31年4月1日現在)

路線名	改 良 済				未 改 良			
	19.5m 以上	13.0m 以上	5.5m 以上	5.5m 未満	5.5m 以上	3.5m 以上	3.5m 未満	うち自動車 交通不能
石垣港伊原間線	76	4	40,065	98	0	0	0	0
石垣市	76	4	40,065	98	0	0	0	0
石垣港伊原間線(旧)	0	0	1,140	224	0	3,509	0	0
石垣市	0	0	1,140	224	0	3,509	0	0
宜野湾北中城線	301	2,656	2,433	0	0	0	0	0
宜野湾市	113	2,125	0	0	0	0	0	0
北中城村	188	531	2,433	0	0	0	0	0
那覇糸満線	308	13,270	2,450	0	0	0	0	0
那覇市	147	6,385	302	0	0	0	0	0
糸満市	0	3,500	66	0	0	0	0	0
南風原町	161	961	2,034	0	0	0	0	0
八重瀬町	0	2,424	48	0	0	0	0	0
那覇糸満線(旧)	0	0	4,440	1,778	10	23	0	0
糸満市	0	0	2,032	1,212	10	23	0	0
南風原町	0	0	828	0	0	0	0	0
八重瀬町	0	0	1,580	566	0	0	0	0
那覇糸満線(新)	0	27	1,006	0	0	0	0	0
南風原町	0	27	1,006	0	0	0	0	0
保良西里線	0	0	30,852	0	0	123	0	0
官古島市	0	0	30,852	0	0	123	0	0
国頭東線	0	9	49,681	193	0	0	0	0
国頭村	0	9	29,085	193	0	0	0	0
東村	0	0	20,596	0	0	0	0	0
国頭東線(旧)	0	0	0	0	808	425	428	0
国頭村	0	0	0	0	808	326	428	0
東村	0	0	0	0	0	99	0	0
名護宜野座線	51	119	10,613	0	0	0	0	0
名護市	51	103	7,726	0	0	0	0	0
宜野座村	0	16	2,887	0	0	0	0	0
名護本部線	6	64	15,413	191	0	0	0	0
名護市	0	53	7,145	191	0	0	0	0
本部町	6	11	8,268	0	0	0	0	0

単位：メートル

舗装済	未舗装	舗装済			道路延長	橋梁		トンネル	
		セメント	アスファルト			個数	延長	個数	延長
			高級	簡易					
40,243	0	0	40,243	0	39,573	39	670	0	0
40,243	0	0	40,243	0	39,573	39	670	0	0
1,623	3,250	0	0	1,623	4,873	0	0	0	0
1,623	3,250	0	0	1,623	4,873	0	0	0	0
5,390	0	0	5,390	0	5,390	0	0	0	0
2,238	0	0	2,238	0	2,238	0	0	0	0
3,152	0	0	3,152	0	3,152	0	0	0	0
16,028	0	0	16,028	0	15,092	11	936	0	0
6,834	0	0	6,834	0	6,586	2	248	0	0
3,566	0	0	3,566	0	3,526	1	40	0	0
3,156	0	0	3,156	0	3,131	5	25	0	0
2,472	0	0	2,472	0	1,849	3	623	0	0
6,251	0	0	6,251	0	6,251	0	0	0	0
3,277	0	0	3,277	0	3,277	0	0	0	0
828	0	0	828	0	828	0	0	0	0
2,146	0	0	2,146	0	2,146	0	0	0	0
1,033	0	0	1,033	0	1,015	1	18	0	0
1,033	0	0	1,033	0	1,015	1	18	0	0
30,975	0	0	30,502	473	30,951	4	24	0	0
30,975	0	0	30,502	473	30,951	4	24	0	0
49,883	0	30	49,853	0	48,806	20	1,077	0	0
29,287	0	30	29,257	0	28,544	12	743	0	0
20,596	0	0	20,596	0	20,262	8	334	0	0
1,314	347	0	1,314	0	1,661	0	0	0	0
1,215	347	0	1,215	0	1,562	0	0	0	0
99	0	0	99	0	99	0	0	0	0
10,783	0	0	10,783	0	10,664	9	119	0	0
7,880	0	0	7,880	0	7,809	8	71	0	0
2,903	0	0	2,903	0	2,855	1	48	0	0
15,674	0	0	15,674	0	15,438	18	236	0	0
7,389	0	0	7,389	0	7,248	15	141	0	0
8,285	0	0	8,285	0	8,190	3	95	0	0

路線別内訳  
主要地方道

(平成31年4月1日現在)

路線名	総延長	重用	未供用	実延長	改良率(%)	舗装率(%)
名護本部線(旧)	3,415	0	0	3,415	35.2	18.0
名護市	2,079	0	0	2,079	32.5	29.6
本部町	1,336	0	0	1,336	39.4	0.0
屋嘉恩納線	3,666	0	0	3,666	100.0	100.0
恩納村	1,889	0	0	1,889	100.0	100.0
金武町	1,777	0	0	1,777	100.0	100.0
伊計平良川線	22,404	0	3,331	19,073	100.0	100.0
うるま市	22,404	0	3,331	19,073	100.0	100.0
伊計平良川線(旧)	643	0	0	643	100.0	100.0
うるま市	643	0	0	643	100.0	100.0
沖縄北谷線	4,588	0	0	4,588	100.0	100.0
沖縄市	2,008	0	0	2,008	100.0	100.0
北谷町	2,580	0	0	2,580	100.0	100.0
浦添西原線	11,482	1,038	2,625	7,819	100.0	100.0
浦添市	6,356	682	1,599	4,075	100.0	100.0
西原町	5,126	356	1,026	3,744	100.0	100.0
浦添西原線(旧)	1,335	208	0	1,127	100.0	100.0
浦添市	1,335	208	0	1,127	100.0	100.0
沖縄環状線	17,769	1,674	0	16,095	100.0	100.0
沖縄市	12,846	1,602	0	11,244	100.0	100.0
北中城村	1,483	49	0	1,434	100.0	100.0
うるま市	3,440	23	0	3,417	100.0	100.0
奥武山米須線	14,559	0	0	14,559	100.0	100.0
那覇市	2,391	0	0	2,391	100.0	100.0
糸満市	8,471	0	0	8,471	100.0	100.0
豊見城市	3,697	0	0	3,697	100.0	100.0
奥武山米須線(旧)	3,878	0	0	3,878	100.0	100.0
那覇市	700	0	0	700	100.0	100.0
糸満市	1,203	0	0	1,203	100.0	100.0
豊見城市	1,975	0	0	1,975	100.0	100.0

単位：メートル

舗 装 率 含 (%)	歩 道 橋	道 路 面 積 (㎡)			歩 道 延 長		改 良 済 延 長	未 改 良 延 長
		道 路 敷	道 路 部	車 道	設 置 延 長	総 延 長		
100.0	0	23,758	19,006	15,532	0	0	1,201	2,214
100.0	0	14,491	11,844	9,755	0	0	675	1,404
100.0	0	9,267	7,162	5,777	0	0	526	810
100.0	0	86,726	38,228	24,680	3,662	4,193	3,666	0
100.0	0	46,484	20,268	12,988	1,889	1,896	1,889	0
100.0	0	40,242	17,960	11,692	1,773	2,297	1,777	0
100.0	1	622,154	360,312	205,147	18,949	32,166	19,073	0
100.0	1	622,154	360,312	205,147	18,949	32,166	19,073	0
100.0	0	7,807	6,585	4,194	643	918	643	0
100.0	0	7,807	6,585	4,194	643	918	643	0
100.0	1	120,097	109,374	60,763	4,588	8,455	4,588	0
100.0	0	61,846	52,087	29,528	2,008	3,289	2,008	0
100.0	1	58,251	57,287	31,235	2,580	5,166	2,580	0
100.0	4	152,894	133,445	71,276	7,298	14,551	7,819	0
100.0	4	93,022	76,610	43,100	3,554	7,137	4,075	0
100.0	0	59,872	56,835	28,176	3,744	7,414	3,744	0
100.0	0	9,912	8,809	5,751	398	405	1,127	0
100.0	0	9,912	8,809	5,751	398	405	1,127	0
100.0	4	583,765	490,551	268,040	16,095	32,130	16,095	0
100.0	4	407,663	344,753	187,791	11,244	22,475	11,244	0
100.0	0	53,297	41,444	22,008	1,434	2,894	1,434	0
100.0	0	122,805	104,354	58,241	3,417	6,761	3,417	0
100.0	1	323,563	287,232	139,711	13,030	25,955	14,559	0
100.0	1	54,104	52,711	28,764	2,391	4,823	2,391	0
100.0	0	177,163	157,901	70,906	6,942	13,822	8,471	0
100.0	0	92,296	76,620	40,041	3,697	7,310	3,697	0
100.0	0	44,094	39,763	27,361	3,349	6,063	3,878	0
100.0	0	9,142	9,142	5,600	700	1,400	700	0
100.0	0	12,199	11,401	8,171	674	713	1,203	0
100.0	0	22,753	19,220	13,590	1,975	3,950	1,975	0

路線別内訳  
主要地方道

(平成31年4月1日現在)

路線名	改 良 済				未 改 良			
	19.5m 以上	13.0m以 上	5.5m 以上	5.5m 未満	5.5m 以上	3.5m 以上	3.5m 未満	うち自動車 交通不能
名護本部線(旧)	0	0	250	951	558	1,101	555	33
名護市	0	0	212	463	475	630	299	33
本部町	0	0	38	488	83	471	256	0
屋嘉恩納線	0	0	3,666	0	0	0	0	0
恩納村	0	0	1,889	0	0	0	0	0
金武町	0	0	1,777	0	0	0	0	0
伊計平良川線	243	5,565	12,592	673	0	0	0	0
うるま市	243	5,565	12,592	673	0	0	0	0
伊計平良川線(旧)	0	34	548	61	0	0	0	0
うるま市	0	34	548	61	0	0	0	0
沖繩北谷線	188	1,142	3,258	0	0	0	0	0
沖繩市	188	840	980	0	0	0	0	0
北谷町	0	302	2,278	0	0	0	0	0
浦添西原線	109	354	7,263	93	0	0	0	0
浦添市	109	324	3,549	93	0	0	0	0
西原町	0	30	3,714	0	0	0	0	0
浦添西原線(旧)	0	0	478	649	0	0	0	0
浦添市	0	0	478	649	0	0	0	0
沖繩環状線	1,512	10,451	4,132	0	0	0	0	0
沖繩市	1,151	7,143	2,950	0	0	0	0	0
北中城村	305	354	775	0	0	0	0	0
うるま市	56	2,954	407	0	0	0	0	0
奥武山米須線	70	1,036	13,453	0	0	0	0	0
那覇市	20	747	1,624	0	0	0	0	0
糸満市	50	8	8,413	0	0	0	0	0
豊見城市	0	281	3,416	0	0	0	0	0
奥武山米須線(旧)	0	0	3,878	0	0	0	0	0
那覇市	0	0	700	0	0	0	0	0
糸満市	0	0	1,203	0	0	0	0	0
豊見城市	0	0	1,975	0	0	0	0	0

単位：メートル

舗装済	未舗装	舗装済			道路延長	橋梁		トンネル	
		セメント	アスファルト			個数	延長	個数	延長
			高級	簡易					
3,415	0	0	616	2,799	3,415	0	0	0	0
2,079	0	0	616	1,463	2,079	0	0	0	0
1,336	0	0	0	1,336	1,336	0	0	0	0
3,666	0	524	3,142	0	2,629	6	513	1	524
1,889	0	0	1,889	0	1,538	3	351	0	0
1,777	0	524	1,253	0	1,091	3	162	1	524
19,073	0	0	19,073	0	18,481	4	592	0	0
19,073	0	0	19,073	0	18,481	4	592	0	0
643	0	0	643	0	643	0	0	0	0
643	0	0	643	0	643	0	0	0	0
4,588	0	0	4,588	0	4,588	0	0	0	0
2,008	0	0	2,008	0	2,008	0	0	0	0
2,580	0	0	2,580	0	2,580	0	0	0	0
7,819	0	0	7,819	0	7,755	6	64	0	0
4,075	0	0	4,075	0	4,016	5	59	0	0
3,744	0	0	3,744	0	3,739	1	5	0	0
1,127	0	0	1,127	0	1,127	0	0	0	0
1,127	0	0	1,127	0	1,127	0	0	0	0
16,095	0	259	15,836	0	14,846	8	990	1	259
11,244	0	259	10,985	0	10,741	4	244	1	259
1,434	0	0	1,434	0	752	2	682	0	0
3,417	0	0	3,417	0	3,353	2	64	0	0
14,559	0	0	14,559	0	14,092	11	310	1	157
2,391	0	0	2,391	0	2,211	3	23	1	157
8,471	0	0	8,471	0	8,416	4	55	0	0
3,697	0	0	3,697	0	3,465	4	232	0	0
3,878	0	0	3,878	0	3,878	0	0	0	0
700	0	0	700	0	700	0	0	0	0
1,203	0	0	1,203	0	1,203	0	0	0	0
1,975	0	0	1,975	0	1,975	0	0	0	0

路線別内訳  
主要地方道

(平成31年4月1日現在)

路線名	総延長	重用	未供用	実延長	改良率(%)	舗装率(%)
南風原知念線	15,256	1,342	0	13,914	100.0	100.0
南風原町	2,161	1,316	0	845	100.0	100.0
南城市	13,095	26	0	13,069	100.0	100.0
南風原知念線(旧)	749	0	0	749	100.0	100.0
南城市	749	0	0	749	100.0	100.0
久米島空港真泊線	13,099	0	0	13,099	100.0	100.0
久米島町	13,099	0	0	13,099	100.0	100.0
久米島空港真泊線(旧)	2,639	0	0	2,639	100.0	12.3
久米島町	2,639	0	0	2,639	100.0	12.3
那覇北中城線	16,968	75	0	16,893	100.0	100.0
那覇市	5,790	75	0	5,715	100.0	100.0
宜野湾市	277	0	0	277	100.0	100.0
北中城村	966	0	0	966	100.0	100.0
中城村	5,554	0	0	5,554	100.0	100.0
西原町	4,381	0	0	4,381	100.0	100.0
那覇北中城線(旧)	3,937	0	0	3,937	14.5	14.5
中城村	617	0	0	617	0.0	0.0
西原町	3,320	0	0	3,320	17.2	17.2
下地島空港佐良浜線	7,226	1,400	0	5,826	100.0	100.0
官古島市	7,226	1,400	0	5,826	100.0	100.0
富野大川線	16,757	0	0	16,757	100.0	100.0
石垣市	16,757	0	0	16,757	100.0	100.0
富野大川線(旧)	2,661	0	0	2,661	0.0	0.8
石垣市	2,661	0	0	2,661	0.0	0.8
主要地方道合計	472,137	58,626	6,425	407,086	96.0	95.3
現道計	431,467	57,582	6,425	367,460	99.6	99.6
旧道計	39,637	1,044	0	38,593	61.1	53.4
新道計	1,033	0	0	1,033	100.0	100.0



単位：メートル

舗 装 率 含 (%)	歩 道 橋	道 路 面 積 (㎡)			歩 道 延 長		改 良 済 延 長	未 改 良 延 長
		道 路 敷	道 路 部	車 道	設 置 延 長	総 延 長		
100.0	0	241,019	177,475	97,651	13,862	20,885	13,914	0
100.0	0	12,755	10,777	6,111	793	1,534	845	0
100.0	0	228,264	166,698	91,540	13,069	19,351	13,069	0
100.0	0	6,099	4,542	3,722	0	0	749	0
100.0	0	6,099	4,542	3,722	0	0	749	0
100.0	0	201,683	156,262	85,057	11,150	22,670	13,099	0
100.0	0	201,683	156,262	85,057	11,150	22,670	13,099	0
100.0	0	22,772	19,358	14,847	867	1,617	2,639	0
100.0	0	22,772	19,358	14,847	867	1,617	2,639	0
100.0	0	323,711	260,012	134,909	16,739	33,363	16,893	0
100.0	0	112,790	103,496	58,110	5,715	11,430	5,715	0
100.0	0	3,543	2,913	1,881	155	265	277	0
100.0	0	25,422	13,425	7,402	958	1,923	966	0
100.0	0	100,438	79,382	38,530	5,554	11,094	5,554	0
100.0	0	81,518	60,796	28,986	4,357	8,651	4,381	0
100.0	0	36,311	29,958	22,053	574	1,138	571	3,366
100.0	0	5,448	3,909	3,271	3	3	0	617
100.0	0	30,863	26,049	18,782	571	1,135	571	2,749
100.0	0	104,435	90,825	45,545	5,793	14,368	5,826	0
100.0	0	104,435	90,825	45,545	5,793	14,368	5,826	0
100.0	0	296,885	177,112	113,088	13,648	16,419	16,757	0
100.0	0	296,885	177,112	113,088	13,648	16,419	16,757	0
22.4	0	30,291	12,663	10,002	0	0	0	2,661
22.4	0	30,291	12,663	10,002	0	0	0	2,661
98.6	14	7,989,442	5,588,075	3,330,076	303,782	500,783	390,771	16,315
100.0	14	7,590,112	5,273,116	3,118,613	290,770	478,808	366,162	1,298
84.8	0	368,410	293,461	202,898	11,979	19,940	23,576	15,017
100.0	0	30,920	21,498	8,565	1,033	2,035	1,033	0

# 路線別内訳

## 主要地方道

(平成31年4月1日現在)

路線名	改 良 済				未 改 良			
	19.5m 以上	13.0m以 上	5.5m 以上	5.5m 未満	5.5m 以上	3.5m 以上	3.5m 未満	うち自動車 交通不能
南風原知念線	0	262	13,619	33	0	0	0	0
南風原町	0	20	792	33	0	0	0	0
南城市	0	242	12,827	0	0	0	0	0
南風原知念線(旧)	0	0	319	430	0	0	0	0
南城市	0	0	319	430	0	0	0	0
久米島空港真泊線	29	88	12,894	88	0	0	0	0
久米島町	29	88	12,894	88	0	0	0	0
久米島空港真泊線(旧)	0	0	866	1,773	0	0	0	0
久米島町	0	0	866	1,773	0	0	0	0
那覇北中城線	242	465	16,186	0	0	0	0	0
那覇市	242	419	5,054	0	0	0	0	0
宜野湾市	0	0	277	0	0	0	0	0
北中城村	0	9	957	0	0	0	0	0
中城村	0	37	5,517	0	0	0	0	0
西原町	0	0	4,381	0	0	0	0	0
那覇北中城線(旧)	0	9	507	55	1,312	2,035	19	0
中城村	0	0	0	0	116	501	0	0
西原町	0	9	507	55	1,196	1,534	19	0
下地島空港佐良浜線	50	0	4,695	1,081	0	0	0	0
官古島市	50	0	4,695	1,081	0	0	0	0
富野大川線	49	29	16,679	0	0	0	0	0
石垣市	49	29	16,679	0	0	0	0	0
富野大川線(旧)	0	0	0	0	272	1,104	1,285	0
石垣市	0	0	0	0	272	1,104	1,285	0
主要地方道合計	3,570	41,569	331,579	14,053	3,643	10,385	2,287	33
現道計	3,570	41,439	317,511	3,642	143	1,155	0	0
旧道計	0	103	13,062	10,411	3,500	9,230	2,287	33
新道計	0	27	1,006	0	0	0	0	0

単位：メートル

舗装済	未舗装	舗装済			道路延長	橋梁		トンネル	
		セメント	アスファルト			個数	延長	個数	延長
			高級	簡易					
13,914	0	0	13,914	0	13,233	6	681	0	0
845	0	0	845	0	845	0	0	0	0
13,069	0	0	13,069	0	12,388	6	681	0	0
749	0	0	749	0	749	0	0	0	0
749	0	0	749	0	749	0	0	0	0
13,099	0	0	13,099	0	12,762	15	337	0	0
13,099	0	0	13,099	0	12,762	15	337	0	0
2,639	0	0	324	2,315	2,639	0	0	0	0
2,639	0	0	324	2,315	2,639	0	0	0	0
16,893	0	0	16,893	0	16,613	5	280	0	0
5,715	0	0	5,715	0	5,708	2	7	0	0
277	0	0	277	0	277	0	0	0	0
966	0	0	966	0	693	3	273	0	0
5,554	0	0	5,554	0	5,554	0	0	0	0
4,381	0	0	4,381	0	4,381	0	0	0	0
3,937	0	0	571	3,366	3,937	0	0	0	0
617	0	0	0	617	617	0	0	0	0
3,320	0	0	571	2,749	3,320	0	0	0	0
5,826	0	0	5,826	0	5,750	2	76	0	0
5,826	0	0	5,826	0	5,750	2	76	0	0
16,757	0	1,174	15,583	0	15,077	9	506	1	1,174
16,757	0	1,174	15,583	0	15,077	9	506	1	1,174
596	2,065	22	0	574	2,661	0	0	0	0
596	2,065	22	0	574	2,661	0	0	0	0
401,234	5,852	3,098	384,658	13,478	396,170	207	8,135	6	2,781
367,460	0	3,076	363,026	1,358	356,562	206	8,117	6	2,781
32,741	5,852	22	20,599	12,120	38,593	0	0	0	0
1,033	0	0	1,033	0	1,015	1	18	0	0

路線別内訳  
一般県道

(平成31年4月1日現在)  
北部土木事務所

路線名	総延長	重用	未供用	実延長	改良率(%)	舗装率(%)
県道2号線	16,323	1,903	0	14,420	100.0	100.0
国頭村	16,323	1,903	0	14,420	100.0	100.0
県道2号線(旧)	2,585	0	0	2,585	0.0	0.0
国頭村	2,585	0	0	2,585	0.0	0.0
県道9号線	2,633	0	0	2,633	100.0	76.5
大宜味村	2,633	0	0	2,633	100.0	76.5
県道9号線(旧)	863	0	0	863	0.0	80.0
大宜味村	863	0	0	863	0.0	80.0
県道13号線	4,151	0	0	4,151	100.0	100.0
名護市	4,151	0	0	4,151	100.0	100.0
県道13号線(旧)	584	0	0	584	0.0	100.0
名護市	584	0	0	584	0.0	100.0
県道14号線	8,218	0	0	8,218	100.0	100.0
名護市	5,260	0	0	5,260	100.0	100.0
東村	2,958	0	0	2,958	100.0	100.0
県道14号線(旧)	242	0	0	242	0.0	0.0
東村	242	0	0	242	0.0	0.0
県道18号線	9,344	0	0	9,344	100.0	100.0
名護市	9,344	0	0	9,344	100.0	100.0
県道18号線(旧)	1,550	0	0	1,550	100.0	100.0
名護市	1,550	0	0	1,550	100.0	100.0
県道104号線	8,052	0	0	8,052	61.3	61.3
恩納村	4,648	0	0	4,648	100.0	100.0
金武町	3,404	0	0	3,404	8.4	8.4
県道110号線	11,081	0	0	11,081	100.0	84.9
名護市	11,081	0	0	11,081	100.0	84.9
県道110号線(旧)	5,322	0	0	5,322	97.6	100.0
名護市	5,322	0	0	5,322	97.6	100.0
県道114号線	6,071	0	0	6,071	100.0	100.0
本部町	6,071	0	0	6,071	100.0	100.0

単位：メートル

舗 装 率 含 (%)	歩 道 橋	道 路 面 積 (㎡)			歩 道 延 長		改 良 済 延 長	未 改 良 延 長
		道 路 敷	道 路 部	車 道	設 置 延 長	総 延 長		
100.0	0	496,238	110,252	95,815	0	0	14,420	0
100.0	0	496,238	110,252	95,815	0	0	14,420	0
100.0	0	14,126	11,385	8,791	0	0	0	2,585
100.0	0	14,126	11,385	8,791	0	0	0	2,585
100.0	0	32,121	22,452	16,784	699	699	2,633	0
100.0	0	32,121	22,452	16,784	699	699	2,633	0
80.0	0	13,525	8,031	7,168	0	0	0	863
80.0	0	13,525	8,031	7,168	0	0	0	863
100.0	0	53,913	34,537	28,116	520	884	4,151	0
100.0	0	53,913	34,537	28,116	520	884	4,151	0
100.0	0	5,342	3,112	2,528	0	0	0	584
100.0	0	5,342	3,112	2,528	0	0	0	584
100.0	0	78,549	67,020	52,969	1,145	1,145	8,218	0
100.0	0	39,997	39,386	29,883	250	250	5,260	0
100.0	0	38,552	27,634	23,086	895	895	2,958	0
100.0	0	3,117	1,858	1,284	0	0	0	242
100.0	0	3,117	1,858	1,284	0	0	0	242
100.0	0	193,921	92,826	60,474	7,256	7,905	9,344	0
100.0	0	193,921	92,826	60,474	7,256	7,905	9,344	0
100.0	0	9,965	8,786	7,021	0	0	1,550	0
100.0	0	9,965	8,786	7,021	0	0	1,550	0
100.0	0	86,306	69,823	48,032	3,904	3,904	4,934	3,118
100.0	0	44,623	35,758	25,980	1,740	1,740	4,648	0
100.0	0	41,683	34,065	22,052	2,164	2,164	286	3,118
100.0	0	138,788	102,192	72,013	6,964	9,685	11,081	0
100.0	0	138,788	102,192	72,013	6,964	9,685	11,081	0
100.0	0	59,452	45,382	30,711	3,119	3,872	5,196	126
100.0	0	59,452	45,382	30,711	3,119	3,872	5,196	126
100.0	0	105,708	77,150	45,647	6,071	12,328	6,071	0
100.0	0	105,708	77,150	45,647	6,071	12,328	6,071	0

路線別内訳  
一般県道

(平成31年4月1日現在)  
北部土木事務所

路線名	改良済				未改良			
	19.5m以上	13.0m以上	5.5m以上	5.5m未満	5.5m以上	3.5m以上	3.5m未満	うち自動車交通不能
県道2号線	16	44	14,360	0	0	0	0	0
国頭村	16	44	14,360	0	0	0	0	0
県道2号線(旧)	0	0	0	0	35	847	1,703	0
国頭村	0	0	0	0	35	847	1,703	0
県道9号線	0	0	2,182	451	0	0	0	0
大宜味村	0	0	2,182	451	0	0	0	0
県道9号線(旧)	0	0	0	0	663	200	0	0
大宜味村	0	0	0	0	663	200	0	0
県道13号線	0	0	3,792	359	0	0	0	0
名護市	0	0	3,792	359	0	0	0	0
県道13号線(旧)	0	0	0	0	52	485	47	0
名護市	0	0	0	0	52	485	47	0
県道14号線	0	0	8,218	0	0	0	0	0
名護市	0	0	5,260	0	0	0	0	0
東村	0	0	2,958	0	0	0	0	0
県道14号線(旧)	0	0	0	0	0	242	0	0
東村	0	0	0	0	0	242	0	0
県道18号線	0	72	9,167	105	0	0	0	0
名護市	0	72	9,167	105	0	0	0	0
県道18号線(旧)	0	0	320	1,230	0	0	0	0
名護市	0	0	320	1,230	0	0	0	0
県道104号線	0	0	4,934	0	750	2,368	0	0
恩納村	0	0	4,648	0	0	0	0	0
金武町	0	0	286	0	750	2,368	0	0
県道110号線	0	19	11,062	0	0	0	0	0
名護市	0	19	11,062	0	0	0	0	0
県道110号線(旧)	0	0	4,687	509	0	126	0	0
名護市	0	0	4,687	509	0	126	0	0
県道114号線	0	11	6,060	0	0	0	0	0
本部町	0	11	6,060	0	0	0	0	0

単位：メートル

舗装済	未舗装	舗装済			道路延長	橋梁		トンネル	
		セメント	アスファルト			個数	延長	個数	延長
			高級	簡易					
14,420	0	0	14,420	0	14,189	4	231	0	0
14,420	0	0	14,420	0	14,189	4	231	0	0
2,585	0	0	0	2,585	2,585	0	0	0	0
2,585	0	0	0	2,585	2,585	0	0	0	0
2,633	0	0	2,013	620	2,216	2	176	1	241
2,633	0	0	2,013	620	2,216	2	176	1	241
690	173	0	690	0	863	0	0	0	0
690	173	0	690	0	863	0	0	0	0
4,151	0	0	4,151	0	4,079	3	72	0	0
4,151	0	0	4,151	0	4,079	3	72	0	0
584	0	0	584	0	584	0	0	0	0
584	0	0	584	0	584	0	0	0	0
8,218	0	0	8,218	0	7,870	9	348	0	0
5,260	0	0	5,260	0	4,940	6	320	0	0
2,958	0	0	2,958	0	2,930	3	28	0	0
242	0	0	0	242	242	0	0	0	0
242	0	0	0	242	242	0	0	0	0
9,344	0	658	8,686	0	6,633	15	2,053	3	658
9,344	0	658	8,686	0	6,633	15	2,053	3	658
1,550	0	0	1,550	0	1,535	1	15	0	0
1,550	0	0	1,550	0	1,535	1	15	0	0
8,052	0	0	4,934	3,118	7,940	5	112	0	0
4,648	0	0	4,648	0	4,591	3	57	0	0
3,404	0	0	286	3,118	3,349	2	55	0	0
11,081	0	0	9,407	1,674	10,680	6	401	0	0
11,081	0	0	9,407	1,674	10,680	6	401	0	0
5,322	0	0	5,322	0	5,322	0	0	0	0
5,322	0	0	5,322	0	5,322	0	0	0	0
6,071	0	0	6,071	0	6,057	1	14	0	0
6,071	0	0	6,071	0	6,057	1	14	0	0

路線別内訳  
一般県道

(平成31年4月1日現在)  
北部土木事務所

路線名	総延長	重用	未供用	実延長	改良率(%)	舗装率(%)
県道115号線	6,941	0	0	6,941	100.0	100.0
今帰仁村	2,838	0	0	2,838	100.0	100.0
本部町	4,103	0	0	4,103	100.0	100.0
県道115号線(旧)	2,785	0	0	2,785	100.0	100.0
本部町	2,785	0	0	2,785	100.0	100.0
県道118号線	490	12	0	478	0.0	100.0
名護市	490	12	0	478	0.0	100.0
県道123号線	4,245	325	0	3,920	44.0	41.3
今帰仁村	2,645	325	0	2,320	69.8	69.8
本部町	1,600	0	0	1,600	6.6	0.0
県道125号線	2,161	640	0	1,521	100.0	100.0
名護市	2,161	640	0	1,521	100.0	100.0
瀬底健堅線	2,772	0	0	2,772	91.3	95.5
本部町	2,772	0	0	2,772	91.3	95.5
伊江川平線	1,064	0	0	1,064	100.0	0.0
伊江村	1,064	0	0	1,064	100.0	0.0
伊江島空港川平線	4,244	0	0	4,244	100.0	0.0
伊江村	4,244	0	0	4,244	100.0	0.0
田名野甫線	11,915	0	0	11,915	100.0	42.1
伊平屋村	11,915	0	0	11,915	100.0	42.1
田名野甫線(旧)	774	0	0	774	100.0	0.0
伊平屋村	774	0	0	774	100.0	0.0
仲田伊是名線	2,713	0	0	2,713	100.0	100.0
伊是名村	2,713	0	0	2,713	100.0	100.0
諸見勢理客線	3,467	0	0	3,467	100.0	100.0
伊是名村	3,467	0	0	3,467	100.0	100.0
渡久地港線	611	0	0	611	100.0	100.0
本部町	611	0	0	611	100.0	100.0
伊江島環状線	17,533	185	0	17,348	57.6	27.7
伊江村	17,533	185	0	17,348	57.6	27.7
漢那松田線	6,349	0	0	6,349	100.0	100.0
宜野座村	6,349	0	0	6,349	100.0	100.0



単位：メートル

舗装率 簡易含 (%)	歩道橋	道 路 面 積 (㎡)			歩 道 延 長		改良済 延 長	未改良 延 長
		道 路 敷	道 路 部	車 道	設置延長	総延長		
100.0	0	161,542	73,271	42,721	6,835	7,389	6,941	0
100.0	0	72,056	29,005	17,015	2,779	3,009	2,838	0
100.0	0	89,486	44,266	25,706	4,056	4,380	4,103	0
100.0	0	21,005	21,005	16,720	0	0	2,785	0
100.0	0	21,005	21,005	16,720	0	0	2,785	0
100.0	0	4,229	3,017	1,073	236	47	0	478
100.0	0	4,229	3,017	1,073	236	47	0	478
97.3	0	36,616	25,190	19,533	950	981	1,726	2,194
100.0	0	25,366	16,978	12,980	950	981	1,620	700
93.4	0	11,250	8,212	6,553	0	0	106	1,494
100.0	0	21,467	16,390	10,457	1,369	1,423	1,521	0
100.0	0	21,467	16,390	10,457	1,369	1,423	1,521	0
95.5	0	35,323	25,181	17,563	1,932	1,932	2,531	241
95.5	0	35,323	25,181	17,563	1,932	1,932	2,531	241
100.0	0	14,731	12,930	7,878	455	876	1,064	0
100.0	0	14,731	12,930	7,878	455	876	1,064	0
100.0	0	57,575	40,441	25,916	800	830	4,244	0
100.0	0	57,575	40,441	25,916	800	830	4,244	0
100.0	0	125,415	110,865	78,845	6,659	7,510	11,915	0
100.0	0	125,415	110,865	78,845	6,659	7,510	11,915	0
100.0	0	4,417	4,288	3,483	0	0	774	0
100.0	0	4,417	4,288	3,483	0	0	774	0
100.0	0	43,256	31,506	17,099	2,532	3,637	2,713	0
100.0	0	43,256	31,506	17,099	2,532	3,637	2,713	0
100.0	0	46,480	33,054	20,568	3,111	3,256	3,467	0
100.0	0	46,480	33,054	20,568	3,111	3,256	3,467	0
100.0	0	7,729	7,133	3,717	609	1,218	611	0
100.0	0	7,729	7,133	3,717	609	1,218	611	0
100.0	0	184,995	149,200	97,587	3,091	3,756	10,001	7,347
100.0	0	184,995	149,200	97,587	3,091	3,756	10,001	7,347
100.0	0	143,571	80,576	42,500	6,349	6,386	6,349	0
100.0	0	143,571	80,576	42,500	6,349	6,386	6,349	0

路線別内訳  
一般県道

(平成31年4月1日現在)  
北部土木事務所

路線名	改良済				未改良			
	19.5m以上	13.0m以上	5.5m以上	5.5m未満	5.5m以上	3.5m以上	3.5m未満	うち自動車交通不能
県道115号線	0	0	6,791	150	0	0	0	0
今帰仁村	0	0	2,708	130	0	0	0	0
本部町	0	0	4,083	20	0	0	0	0
県道115号線(旧)	0	0	2,635	150	0	0	0	0
本部町	0	0	2,635	150	0	0	0	0
県道118号線	0	0	0	0	13	172	293	201
名護市	0	0	0	0	13	172	293	201
県道123号線	0	0	1,726	0	0	2,194	0	0
今帰仁村	0	0	1,620	0	0	700	0	0
本部町	0	0	106	0	0	1,494	0	0
県道125号線	0	0	1,521	0	0	0	0	0
名護市	0	0	1,521	0	0	0	0	0
瀬底健堅線	0	0	2,531	0	19	25	197	0
本部町	0	0	2,531	0	19	25	197	0
伊江川平線	0	0	1,064	0	0	0	0	0
伊江村	0	0	1,064	0	0	0	0	0
伊江島空港川平線	0	0	1,800	2,444	0	0	0	0
伊江村	0	0	1,800	2,444	0	0	0	0
田名野甫線	0	18	10,384	1,513	0	0	0	0
伊平屋村	0	18	10,384	1,513	0	0	0	0
田名野甫線(旧)	0	0	0	774	0	0	0	0
伊平屋村	0	0	0	774	0	0	0	0
仲田伊是名線	0	0	2,639	74	0	0	0	0
伊是名村	0	0	2,639	74	0	0	0	0
諸見勢理客線	0	10	3,085	372	0	0	0	0
伊是名村	0	10	3,085	372	0	0	0	0
渡久地港線	0	0	499	112	0	0	0	0
本部町	0	0	499	112	0	0	0	0
伊江島環状線	0	0	10,001	0	0	4,973	2,374	0
伊江村	0	0	10,001	0	0	4,973	2,374	0
漢那松田線	0	16	6,333	0	0	0	0	0
宜野座村	0	16	6,333	0	0	0	0	0

単位：メートル

舗装済	未舗装	舗装済			道路延長	橋梁		トンネル	
		セメント	アスファルト			個数	延長	個数	延長
			高級	簡易					
6,941	0	0	6,941	0	6,446	4	495	0	0
2,838	0	0	2,838	0	2,831	1	7	0	0
4,103	0	0	4,103	0	3,615	3	488	0	0
2,785	0	0	2,785	0	2,785	0	0	0	0
2,785	0	0	2,785	0	2,785	0	0	0	0
478	0	0	478	0	473	1	5	0	0
478	0	0	478	0	473	1	5	0	0
3,814	106	0	1,620	2,194	3,841	5	79	0	0
2,320	0	0	1,620	700	2,300	1	20	0	0
1,494	106	0	0	1,494	1,541	4	59	0	0
1,521	0	0	1,521	0	1,506	3	15	0	0
1,521	0	0	1,521	0	1,506	3	15	0	0
2,646	126	0	2,646	0	2,010	1	762	0	0
2,646	126	0	2,646	0	2,010	1	762	0	0
1,064	0	0	0	1,064	1,064	0	0	0	0
1,064	0	0	0	1,064	1,064	0	0	0	0
4,244	0	0	0	4,244	4,244	0	0	0	0
4,244	0	0	0	4,244	4,244	0	0	0	0
11,915	0	679	4,333	6,903	11,438	6	477	0	0
11,915	0	679	4,333	6,903	11,438	6	477	0	0
774	0	0	0	774	774	0	0	0	0
774	0	0	0	774	774	0	0	0	0
2,713	0	0	2,713	0	2,713	0	0	0	0
2,713	0	0	2,713	0	2,713	0	0	0	0
3,467	0	0	3,467	0	3,460	2	7	0	0
3,467	0	0	3,467	0	3,460	2	7	0	0
611	0	0	611	0	611	0	0	0	0
611	0	0	611	0	611	0	0	0	0
17,342	6	0	4,800	12,542	17,348	0	0	0	0
17,342	6	0	4,800	12,542	17,348	0	0	0	0
6,349	0	0	6,349	0	6,159	4	190	0	0
6,349	0	0	6,349	0	6,159	4	190	0	0

路線別内訳  
一般県道

(平成31年4月1日現在)  
北部土木事務所

路線名	総延長	重用	未供用	実延長	改良率 (%)	舗装率 (%)
渡久地山之端線	6,110	0	2,000	4,110	100.0	100.0
名護市	2,000	0	2,000	0	0.0	0.0
本部町	4,110	0	0	4,110	100.0	100.0
古宇利屋我地線	3,432	0	0	3,432	100.0	100.0
名護市	2,630	0	0	2,630	100.0	100.0
今帰仁村	802	0	0	802	100.0	100.0
屋我地仲宗根線	2,165	0	0	2,165	100.0	100.0
名護市	640	0	0	640	100.0	100.0
今帰仁村	1,525	0	0	1,525	100.0	100.0
事務所計	156,790	3,065	2,000	151,725	88.3	76.0
現道計	142,085	3,065	2,000	137,020	90.2	76.2
旧道計	14,705	0	0	14,705	70.1	74.3

単位：メートル

舗装率 簡易含 (%)	歩道橋	道 路 面 積 (㎡)			歩 道 延 長		改良済 延 長	未改良 延 長
		道 路 敷	道 路 部	車 道	設置延長	総延長		
100.0	0	94,073	43,143	24,745	4,110	4,113	4,110	0
0.0	0	0	0	0	0	0	0	0
100.0	0	94,073	43,143	24,745	4,110	4,113	4,110	0
100.0	0	62,331	37,485	21,172	3,332	3,329	3,432	0
100.0	0	35,914	28,097	16,026	2,630	2,630	2,630	0
100.0	0	26,417	9,388	5,146	702	699	802	0
100.0	0	66,337	33,922	16,345	2,133	3,330	2,165	0
100.0	0	16,788	7,772	4,433	640	659	640	0
100.0	0	49,549	26,150	11,912	1,493	2,671	1,525	0
99.7	0	2,422,163	1,403,403	945,275	74,181	90,435	133,947	17,778
99.8	0	2,291,214	1,299,556	867,569	71,062	86,563	123,642	13,378
98.8	0	130,949	103,847	77,706	3,119	3,872	10,305	4,400

路線別内訳  
一般県道

(平成31年4月1日現在)  
北部土木事務所

路線名	改良済				未改良			
	19.5m以上	13.0m以上	5.5m以上	5.5m未満	5.5m以上	3.5m以上	3.5m未満	うち自動車交通不能
渡久地山之端線	0	31	4,079	0	0	0	0	0
名護市	0	0	0	0	0	0	0	0
本部町	0	31	4,079	0	0	0	0	0
古宇利屋我地線	0	0	3,432	0	0	0	0	0
名護市	0	0	2,630	0	0	0	0	0
今帰仁村	0	0	802	0	0	0	0	0
屋我地仲宗根線	0	0	2,165	0	0	0	0	0
名護市	0	0	640	0	0	0	0	0
今帰仁村	0	0	1,525	0	0	0	0	0
事務所計	16	221	125,467	8,243	1,532	11,632	4,614	201
現道計	16	221	117,825	5,580	782	9,732	2,864	201
旧道計	0	0	7,642	2,663	750	1,900	1,750	0

単位：メートル

舗装済	未舗装	舗装済			道路延長	橋梁		トンネル	
		セメント	アスファルト			個数	延長	個数	延長
			高級	簡易					
4,110	0	0	4,110	0	4,110	0	0	0	0
0	0	0	0	0	0	0	0	0	0
4,110	0	0	4,110	0	4,110	0	0	0	0
3,432	0	0	3,432	0	3,317	1	115	0	0
2,630	0	0	2,630	0	2,515	1	115	0	0
802	0	0	802	0	802	0	0	0	0
2,165	0	0	2,165	0	1,761	2 (1)	404	0	0
640	0	0	640	0	325	1 (1)	315	0	0
1,525	0	0	1,525	0	1,436	1	89	0	0
151,314	411	1,337	114,017	35,960	144,855	75 (1)	5,971	4	899
136,782	238	1,337	103,086	32,359	130,165	74 (1)	5,956	4	899
14,532	173	0	10,931	3,601	14,690	1	15	0	0

※( )市町村境界に架設された橋梁個数

路線別内訳  
一般県道

(平成31年4月1日現在)  
中部土木事務所

路線名	総延長	重用	未供用	実延長	改良率 (%)	舗高装級率 (%)
県道6号線	21,219	1,182	0	20,037	100.0	100.0
恩納村	8,894	1,119	0	7,775	100.0	100.0
読谷村	8,561	0	0	8,561	100.0	100.0
うるま市	3,764	63	0	3,701	100.0	100.0
県道6号線(旧)	159	0	0	159	100.0	100.0
恩納村	159	0	0	159	100.0	100.0
県道8号線	13,625	3,547	0	10,078	100.0	100.0
うるま市	13,625	3,547	0	10,078	100.0	100.0
県道12号線	3,374	0	0	3,374	100.0	100.0
読谷村	3,374	0	0	3,374	100.0	100.0
県道16号線	17,031	7,433	0	9,598	92.4	92.4
沖縄市	4,681	3,854	0	827	100.0	100.0
読谷村	1,294	410	0	884	100.0	100.0
嘉手納町	3,137	3,137	0	0	0.0	0.0
うるま市	7,919	32	0	7,887	90.7	90.7
県道20号線	3,399	0	0	3,399	100.0	100.0
沖縄市	3,399	0	0	3,399	100.0	100.0
県道20号線(旧)	590	0	0	590	0.0	0.0
沖縄市	590	0	0	590	0.0	0.0
県道22号線	3,206	0	0	3,206	100.0	100.0
沖縄市	1,566	0	0	1,566	100.0	100.0
北中城村	1,640	0	0	1,640	100.0	100.0
県道22号線(旧)	333	0	0	333	100.0	100.0
沖縄市	333	0	0	333	100.0	100.0
県道24号線	4,312	162	0	4,150	100.0	100.0
沖縄市	1,614	122	0	1,492	100.0	100.0
北谷町	2,698	40	0	2,658	100.0	100.0
県道26号線	2,899	0	0	2,899	100.0	100.0
沖縄市	2,899	0	0	2,899	100.0	100.0
県道26号線(旧)	245	0	0	245	100.0	100.0
沖縄市	245	0	0	245	100.0	100.0



単位：メートル

舗装率 簡易含 (%)	歩道橋	道 路 面 積 (㎡)			歩 道 延 長		改良済 延 長	未改良 延 長
		道 路 敷	道 路 部	車 道	設置延長	総延長		
100.0	0	324,646	278,608	149,710	19,540	37,474	20,037	0
100.0	0	124,147	98,145	52,355	7,278	13,100	7,775	0
100.0	0	134,259	124,358	69,505	8,561	16,982	8,561	0
100.0	0	66,240	56,105	27,850	3,701	7,392	3,701	0
100.0	0	2,310	1,556	1,372	0	0	159	0
100.0	0	2,310	1,556	1,372	0	0	159	0
100.0	0	169,825	149,022	73,980	9,078	16,978	10,078	0
100.0	0	169,825	149,022	73,980	9,078	16,978	10,078	0
100.0	0	39,502	35,282	21,396	2,371	4,530	3,374	0
100.0	0	39,502	35,282	21,396	2,371	4,530	3,374	0
100.0	0	147,497	129,612	70,155	9,127	17,936	8,867	731
100.0	0	15,132	14,909	8,465	827	1,654	827	0
100.0	0	13,701	12,654	6,705	884	1,767	884	0
0.0	0	0	0	0	0	0	0	0
100.0	0	118,664	102,049	54,985	7,416	14,515	7,156	731
100.0	0	67,509	63,536	34,444	3,399	6,755	3,399	0
100.0	0	67,509	63,536	34,444	3,399	6,755	3,399	0
100.0	0	4,650	3,755	3,145	0	0	0	590
100.0	0	4,650	3,755	3,145	0	0	0	590
100.0	0	63,774	43,460	24,314	2,630	4,683	3,206	0
100.0	0	25,721	22,815	10,095	1,566	3,138	1,566	0
100.0	0	38,053	20,645	14,219	1,064	1,545	1,640	0
100.0	0	4,978	3,810	3,230	0	0	333	0
100.0	0	4,978	3,810	3,230	0	0	333	0
100.0	0	57,750	52,762	29,775	3,098	5,070	4,150	0
100.0	0	25,890	24,754	13,212	1,363	2,637	1,492	0
100.0	0	31,860	28,008	16,563	1,735	2,433	2,658	0
100.0	0	51,818	45,433	25,760	2,802	4,378	2,899	0
100.0	0	51,818	45,433	25,760	2,802	4,378	2,899	0
100.0	0	3,834	2,281	1,967	19	19	245	0
100.0	0	3,834	2,281	1,967	19	19	245	0

路線別内訳  
一般県道

(平成31年4月1日現在)  
中部土木事務所

路線名	改良済				未改良			
	19.5m以上	13.0m以上	5.5m以上	5.5m未満	5.5m以上	3.5m以上	3.5m未満	うち自動車交通不能
県道6号線	0	202	19,835	0	0	0	0	0
恩納村	0	86	7,689	0	0	0	0	0
読谷村	0	43	8,518	0	0	0	0	0
うるま市	0	73	3,628	0	0	0	0	0
県道6号線(旧)	0	0	159	0	0	0	0	0
恩納村	0	0	159	0	0	0	0	0
県道8号線	0	0	10,078	0	0	0	0	0
うるま市	0	0	10,078	0	0	0	0	0
県道12号線	0	7	3,288	79	0	0	0	0
読谷村	0	7	3,288	79	0	0	0	0
県道16号線	11	40	8,762	54	595	136	0	0
沖縄市	0	34	793	0	0	0	0	0
読谷村	11	0	868	5	0	0	0	0
嘉手納町	0	0	0	0	0	0	0	0
うるま市	0	6	7,101	49	595	136	0	0
県道20号線	0	519	2,880	0	0	0	0	0
沖縄市	0	519	2,880	0	0	0	0	0
県道20号線(旧)	0	0	0	0	241	278	71	0
沖縄市	0	0	0	0	241	278	71	0
県道22号線	0	24	3,182	0	0	0	0	0
沖縄市	0	0	1,566	0	0	0	0	0
北中城村	0	24	1,616	0	0	0	0	0
県道22号線(旧)	0	0	333	0	0	0	0	0
沖縄市	0	0	333	0	0	0	0	0
県道24号線	0	0	3,798	352	0	0	0	0
沖縄市	0	0	1,492	0	0	0	0	0
北谷町	0	0	2,306	352	0	0	0	0
県道26号線	0	211	2,688	0	0	0	0	0
沖縄市	0	211	2,688	0	0	0	0	0
県道26号線(旧)	9	0	236	0	0	0	0	0
沖縄市	9	0	236	0	0	0	0	0

単位：メートル

舗装済	未舗装	舗装済			道路延長	橋梁		トンネル	
		セメント	アスファルト			個数	延長	個数	延長
			高級	簡易					
20,037	0	0	20,037	0	19,946	8 (1)	91	0	0
7,775	0	0	7,775	0	7,717	7	58	0	0
8,561	0	0	8,561	0	8,528	1 (1)	33	0	0
3,701	0	0	3,701	0	3,701	0	0	0	0
159	0	0	159	0	159	0	0	0	0
159	0	0	159	0	159	0	0	0	0
10,078	0	0	10,078	0	10,032	2	46	0	0
10,078	0	0	10,078	0	10,032	2	46	0	0
3,374	0	0	3,374	0	3,374	0	0	0	0
3,374	0	0	3,374	0	3,374	0	0	0	0
9,598	0	0	8,867	731	9,594	1	4	0	0
827	0	0	827	0	827	0	0	0	0
884	0	0	884	0	884	0	0	0	0
0	0	0	0	0	0	0	0	0	0
7,887	0	0	7,156	731	7,883	1	4	0	0
3,399	0	0	3,399	0	3,372	3	27	0	0
3,399	0	0	3,399	0	3,372	3	27	0	0
590	0	0	0	590	590	0	0	0	0
590	0	0	0	590	590	0	0	0	0
3,206	0	0	3,206	0	3,206	0	0	0	0
1,566	0	0	1,566	0	1,566	0	0	0	0
1,640	0	0	1,640	0	1,640	0	0	0	0
333	0	0	333	0	333	0	0	0	0
333	0	0	333	0	333	0	0	0	0
4,150	0	0	4,150	0	4,150	0	0	0	0
1,492	0	0	1,492	0	1,492	0	0	0	0
2,658	0	0	2,658	0	2,658	0	0	0	0
2,899	0	0	2,899	0	2,831	2	68	0	0
2,899	0	0	2,899	0	2,831	2	68	0	0
245	0	0	245	0	245	0	0	0	0
245	0	0	245	0	245	0	0	0	0

※( )市町村境界に架設された橋梁個数

路線別内訳  
一般県道

(平成31年4月1日現在)  
中部土木事務所

路線名	総延長	重用	未供用	実延長	改良率(%)	舗装率(%)
浜比嘉平安座線	2,272	0	0	2,272	100.0	100.0
うるま市	2,272	0	0	2,272	100.0	100.0
宜野湾南風原線	11,235	3,131	0	8,104	100.0	100.0
那覇市	4,400	2,311	0	2,089	100.0	100.0
宜野湾市	402	0	0	402	100.0	100.0
浦添市	2,803	41	0	2,762	100.0	100.0
西原町	255	0	0	255	100.0	100.0
南風原町	3,375	779	0	2,596	100.0	100.0
与那城具志川線	11,098	1,100	6,895	3,103	100.0	75.8
うるま市	11,098	1,100	6,895	3,103	100.0	75.8
県道32号線	1,658	0	0	1,658	100.0	100.0
宜野湾市	786	0	0	786	100.0	100.0
中城村	872	0	0	872	100.0	100.0
県道32号線(旧)	604	0	0	604	100.0	100.0
宜野湾市	393	0	0	393	100.0	100.0
中城村	211	0	0	211	100.0	100.0
具志川前原線	4,076	64	0	4,012	100.0	100.0
うるま市	4,076	64	0	4,012	100.0	100.0
具志川前原線(旧)	1,199	45	0	1,154	100.0	100.0
うるま市	1,199	45	0	1,154	100.0	100.0
宜野湾西原線	6,336	94	0	6,242	100.0	100.0
宜野湾市	3,363	57	0	3,306	100.0	100.0
西原町	2,973	37	0	2,936	100.0	100.0
宜野湾西原線(旧)	3,053	661	0	2,392	64.0	65.6
宜野湾市	611	34	0	577	100.0	100.0
西原町	2,442	627	0	1,815	52.6	54.7
県道35号線	5,387	2,094	0	3,293	100.0	100.0
宜野湾市	662	0	0	662	100.0	100.0
北中城村	151	0	0	151	100.0	100.0
中城村	4,574	2,094	0	2,480	100.0	100.0
県道35号線(旧)	276	0	0	276	100.0	100.0
中城村	276	0	0	276	100.0	100.0

単位：メートル

舗 装 率 含 (%)	歩 道 橋	道 路 面 積 (㎡)			歩 道 延 長		改 良 済 延 長	未 改 良 延 長
		道 路 敷	道 路 部	車 道	設 置 延 長	総 延 長		
100.0	0	31,150	24,142	14,068	1,700	2,552	2,272	0
100.0	0	31,150	24,142	14,068	1,700	2,552	2,272	0
100.0	2	179,556	142,509	83,932	7,955	14,900	8,104	0
100.0	0	35,464	31,024	17,443	1,967	3,908	2,089	0
100.0	1	8,409	7,375	5,231	402	808	402	0
100.0	1	70,364	59,821	38,277	2,762	5,470	2,762	0
100.0	0	7,149	5,729	2,463	255	516	255	0
100.0	0	58,170	38,560	20,518	2,569	4,198	2,596	0
100.0	0	66,979	44,214	20,449	3,078	6,178	3,103	0
100.0	0	66,979	44,214	20,449	3,078	6,178	3,103	0
100.0	0	26,078	23,285	10,997	1,658	3,356	1,658	0
100.0	0	12,581	11,969	5,471	786	1,617	786	0
100.0	0	13,497	11,316	5,526	872	1,739	872	0
100.0	0	4,774	4,608	3,593	0	0	604	0
100.0	0	2,999	2,923	2,323	0	0	393	0
100.0	0	1,775	1,685	1,270	0	0	211	0
100.0	0	162,421	122,438	61,926	4,012	7,995	4,012	0
100.0	0	162,421	122,438	61,926	4,012	7,995	4,012	0
100.0	0	12,555	10,765	8,416	180	231	1,154	0
100.0	0	12,555	10,765	8,416	180	231	1,154	0
100.0	0	160,827	124,578	66,620	6,242	12,481	6,242	0
100.0	0	64,473	62,544	35,893	3,306	6,603	3,306	0
100.0	0	96,354	62,034	30,727	2,936	5,878	2,936	0
100.0	0	22,092	17,028	12,411	411	770	1,531	861
100.0	0	4,229	3,934	3,329	0	0	577	0
100.0	0	17,863	13,094	9,082	411	770	954	861
100.0	0	72,067	41,426	22,633	2,683	3,732	3,293	0
100.0	0	11,239	11,159	5,505	662	1,317	662	0
100.0	0	4,554	2,825	1,352	151	300	151	0
100.0	0	56,274	27,442	15,776	1,870	2,115	2,480	0
100.0	0	2,662	1,892	1,616	0	0	276	0
100.0	0	2,662	1,892	1,616	0	0	276	0

路線別内訳  
一般県道

(平成31年4月1日現在)  
中部土木事務所

路線名	改良済				未改良			
	19.5m以上	13.0m以上	5.5m以上	5.5m未満	5.5m以上	3.5m以上	3.5m未満	うち自動車交通不能
浜比嘉平安座線	0	0	2,272	0	0	0	0	0
うるま市	0	0	2,272	0	0	0	0	0
宜野湾南風原線	432	2,784	4,888	0	0	0	0	0
那覇市	200	0	1,889	0	0	0	0	0
宜野湾市	0	296	106	0	0	0	0	0
浦添市	52	2,079	631	0	0	0	0	0
西原町	0	13	242	0	0	0	0	0
南風原町	180	396	2,020	0	0	0	0	0
与那城具志川線	0	20	3,083	0	0	0	0	0
うるま市	0	20	3,083	0	0	0	0	0
県道32号線	0	0	1,600	58	0	0	0	0
宜野湾市	0	0	786	0	0	0	0	0
中城村	0	0	814	58	0	0	0	0
県道32号線(旧)	0	0	538	66	0	0	0	0
宜野湾市	0	0	351	42	0	0	0	0
中城村	0	0	187	24	0	0	0	0
具志川前原線	169	2,761	1,082	0	0	0	0	0
うるま市	169	2,761	1,082	0	0	0	0	0
具志川前原線(旧)	0	0	1,071	83	0	0	0	0
うるま市	0	0	1,071	83	0	0	0	0
宜野湾西原線	0	75	6,167	0	0	0	0	0
宜野湾市	0	0	3,306	0	0	0	0	0
西原町	0	75	2,861	0	0	0	0	0
宜野湾西原線(旧)	0	0	1,050	481	18	446	397	0
宜野湾市	0	0	320	257	0	0	0	0
西原町	0	0	730	224	18	446	397	0
県道35号線	0	0	3,293	0	0	0	0	0
宜野湾市	0	0	662	0	0	0	0	0
北中城村	0	0	151	0	0	0	0	0
中城村	0	0	2,480	0	0	0	0	0
県道35号線(旧)	0	0	220	56	0	0	0	0
中城村	0	0	220	56	0	0	0	0

単位：メートル

舗装済	未舗装	舗装済			道路延長	橋梁		トンネル	
		セメント	アスファルト			個数	延長	個数	延長
			高級	簡易					
2,272	0	0	2,272	0	1,372	1	900	0	0
2,272	0	0	2,272	0	1,372	1	900	0	0
8,104	0	0	8,104	0	8,016	5	88	0	0
2,089	0	0	2,089	0	2,058	2	31	0	0
402	0	0	402	0	386	1	16	0	0
2,762	0	0	2,762	0	2,744	1	18	0	0
255	0	0	255	0	255	0	0	0	0
2,596	0	0	2,596	0	2,573	1	23	0	0
3,103	0	0	2,353	750	2,913	1	190	0	0
3,103	0	0	2,353	750	2,913	1	190	0	0
1,658	0	0	1,658	0	1,624	1	34	0	0
786	0	0	786	0	786	0	0	0	0
872	0	0	872	0	838	1	34	0	0
604	0	0	604	0	604	0	0	0	0
393	0	0	393	0	393	0	0	0	0
211	0	0	211	0	211	0	0	0	0
4,012	0	0	4,012	0	3,784	10	228	0	0
4,012	0	0	4,012	0	3,784	10	228	0	0
1,154	0	0	1,154	0	1,154	0	0	0	0
1,154	0	0	1,154	0	1,154	0	0	0	0
6,242	0	0	6,242	0	6,242	0	0	0	0
3,306	0	0	3,306	0	3,306	0	0	0	0
2,936	0	0	2,936	0	2,936	0	0	0	0
2,392	0	40	1,530	822	2,369	1	23	0	0
577	0	0	577	0	577	0	0	0	0
1,815	0	40	953	822	1,792	1	23	0	0
3,293	0	0	3,293	0	3,293	0	0	0	0
662	0	0	662	0	662	0	0	0	0
151	0	0	151	0	151	0	0	0	0
2,480	0	0	2,480	0	2,480	0	0	0	0
276	0	0	276	0	276	0	0	0	0
276	0	0	276	0	276	0	0	0	0

路線別内訳  
一般県道

(平成31年4月1日現在)  
中部土木事務所

路線名	総延長	重用	未供用	実延長	改良率(%)	舗装率(%)
県道36号線	5,618	21	0	5,597	100.0	100.0
沖繩市	1,088	0	0	1,088	100.0	100.0
うるま市	4,530	21	0	4,509	100.0	100.0
県道36号線(旧)	7,096	645	0	6,451	46.0	46.0
沖繩市	669	0	0	669	0.4	0.4
うるま市	6,427	645	0	5,782	51.3	51.3
県道37号線	8,617	598	0	8,019	83.2	83.2
うるま市	8,617	598	0	8,019	83.2	83.2
県道37号線(旧)	4,093	0	0	4,093	35.0	35.0
うるま市	4,093	0	0	4,093	35.0	35.0
県道130号線	1,641	0	0	1,641	100.0	100.0
北谷町	1,325	0	0	1,325	100.0	100.0
北中城村	316	0	0	316	100.0	100.0
県道146号線	4,288	0	0	4,288	100.0	100.0
北中城村	2,454	0	0	2,454	100.0	100.0
中城村	1,834	0	0	1,834	100.0	100.0
県道153号線	6,361	381	0	5,980	87.0	87.0
那覇市	697	0	0	697	0.0	0.0
浦添市	5,664	381	0	5,283	98.5	98.5
県道153号線(旧)	216	0	0	216	100.0	0.0
浦添市	216	0	0	216	100.0	0.0
県道155号線	3,256	0	0	3,256	100.0	100.0
那覇市	38	0	0	38	100.0	100.0
西原町	3,218	0	0	3,218	100.0	100.0
県道155号線(旧)	1,778	0	0	1,778	100.0	100.0
那覇市	368	0	0	368	100.0	100.0
西原町	1,410	0	0	1,410	100.0	100.0
具志川環状線	9,517	303	0	9,214	100.0	100.0
沖繩市	814	0	0	814	100.0	100.0
うるま市	8,703	303	0	8,400	100.0	100.0



単位：メートル

舗 装 率 含 (%)	歩 道 橋	道 路 面 積 (㎡)			歩 道 延 長		改 良 済 延 長	未 改 良 延 長
		道 路 敷	道 路 部	車 道	設 置 延 長	総 延 長		
100.0	0	160,708	101,020	51,935	5,597	11,175	5,597	0
100.0	0	32,742	20,170	11,087	1,088	2,174	1,088	0
100.0	0	127,966	80,850	40,848	4,509	9,001	4,509	0
100.0	0	66,079	57,402	38,630	2,758	3,525	2,969	3,482
100.0	0	6,355	5,448	3,998	299	297	3	666
100.0	0	59,724	51,954	34,632	2,459	3,228	2,966	2,816
100.0	0	155,455	99,873	52,698	6,879	12,132	6,669	1,350
100.0	0	155,455	99,873	52,698	6,879	12,132	6,669	1,350
100.0	0	32,523	28,024	17,293	1,219	2,426	1,433	2,660
100.0	0	32,523	28,024	17,293	1,219	2,426	1,433	2,660
100.0	0	46,602	41,436	26,215	1,641	3,282	1,641	0
100.0	0	37,721	33,750	21,160	1,325	2,650	1,325	0
100.0	0	8,881	7,686	5,055	316	632	316	0
100.0	0	64,745	51,531	27,524	4,272	6,662	4,288	0
100.0	0	30,928	28,109	15,149	2,438	4,053	2,454	0
100.0	0	33,817	23,422	12,375	1,834	2,609	1,834	0
100.0	0	111,708	95,163	49,347	5,144	10,128	5,205	775
100.0	0	5,349	5,210	3,969	338	776	0	697
100.0	0	106,359	89,953	45,378	4,806	9,352	5,205	78
100.0	0	2,057	2,005	1,282	216	356	216	0
100.0	0	2,057	2,005	1,282	216	356	216	0
100.0	0	55,642	38,696	20,869	3,256	4,824	3,256	0
100.0	0	803	478	278	38	81	38	0
100.0	0	54,839	38,218	20,591	3,218	4,743	3,218	0
100.0	0	18,747	16,506	10,593	1,601	1,907	1,778	0
100.0	0	4,910	4,304	2,322	316	614	368	0
100.0	0	13,837	12,202	8,271	1,285	1,293	1,410	0
100.0	0	240,425	210,937	97,485	9,214	18,376	9,214	0
100.0	0	22,630	16,505	5,355	814	1,625	814	0
100.0	0	217,795	194,432	92,130	8,400	16,751	8,400	0

路線別内訳  
一般県道

(平成31年4月1日現在)  
中部土木事務所

路線名	改良済				未改良			
	19.5m以上	13.0m以上	5.5m以上	5.5m未満	5.5m以上	3.5m以上	3.5m未満	うち自動車交通不能
県道36号線	53	28	5,516	0	0	0	0	0
沖繩市	0	0	1,088	0	0	0	0	0
うるま市	53	28	4,428	0	0	0	0	0
県道36号線(旧)	0	0	2,794	175	1,769	1,713	0	0
沖繩市	0	0	3	0	439	227	0	0
うるま市	0	0	2,791	175	1,330	1,486	0	0
県道37号線	0	0	6,669	0	991	359	0	0
うるま市	0	0	6,669	0	991	359	0	0
県道37号線(旧)	0	0	1,433	0	4	721	1,935	0
うるま市	0	0	1,433	0	4	721	1,935	0
県道130号線	0	1,641	0	0	0	0	0	0
北谷町	0	1,325	0	0	0	0	0	0
北中城村	0	316	0	0	0	0	0	0
県道146号線	0	0	4,288	0	0	0	0	0
北中城村	0	0	2,454	0	0	0	0	0
中城村	0	0	1,834	0	0	0	0	0
県道153号線	0	853	4,346	6	451	324	0	0
那覇市	0	0	0	0	373	324	0	0
浦添市	0	853	4,346	6	78	0	0	0
県道153号線(旧)	0	0	158	58	0	0	0	0
浦添市	0	0	158	58	0	0	0	0
県道155号線	0	0	3,127	129	0	0	0	0
那覇市	0	0	38	0	0	0	0	0
西原町	0	0	3,089	129	0	0	0	0
県道155号線(旧)	0	0	1,187	591	0	0	0	0
那覇市	0	0	331	37	0	0	0	0
西原町	0	0	856	554	0	0	0	0
具志川環状線	0	42	9,172	0	0	0	0	0
沖繩市	0	0	814	0	0	0	0	0
うるま市	0	42	8,358	0	0	0	0	0

単位：メートル

舗装済	未舗装	舗装済			道路延長	橋梁		トンネル	
		セメント	アスファルト			個数	延長	個数	延長
			高級	簡易					
5,597	0	0	5,597	0	4,940	7	657	0	0
1,088	0	0	1,088	0	1,074	1	14	0	0
4,509	0	0	4,509	0	3,866	6	643	0	0
6,451	0	0	2,968	3,483	6,451	0	0	0	0
669	0	0	3	666	669	0	0	0	0
5,782	0	0	2,965	2,817	5,782	0	0	0	0
8,019	0	0	6,669	1,350	7,998	5	21	0	0
8,019	0	0	6,669	1,350	7,998	5	21	0	0
4,093	0	0	1,433	2,660	4,093	0	0	0	0
4,093	0	0	1,433	2,660	4,093	0	0	0	0
1,641	0	0	1,641	0	1,641	0	0	0	0
1,325	0	0	1,325	0	1,325	0	0	0	0
316	0	0	316	0	316	0	0	0	0
4,288	0	0	4,288	0	4,239	1	49	0	0
2,454	0	0	2,454	0	2,405	1	49	0	0
1,834	0	0	1,834	0	1,834	0	0	0	0
5,980	0	0	5,205	775	5,272	6	708	0	0
697	0	0	0	697	697	0	0	0	0
5,283	0	0	5,205	78	4,575	6	708	0	0
216	0	0	0	216	216	0	0	0	0
216	0	0	0	216	216	0	0	0	0
3,256	0	0	3,256	0	3,245	2	11	0	0
38	0	0	38	0	38	0	0	0	0
3,218	0	0	3,218	0	3,207	2	11	0	0
1,778	0	0	1,778	0	1,778	0	0	0	0
368	0	0	368	0	368	0	0	0	0
1,410	0	0	1,410	0	1,410	0	0	0	0
9,214	0	0	9,214	0	8,951	9	263	0	0
814	0	0	814	0	814	0	0	0	0
8,400	0	0	8,400	0	8,137	9	263	0	0

路線別内訳  
一般県道

(平成31年4月1日現在)  
中部土木事務所

路線名	総延長	重用	未供用	実延長	改良率 (%)	舗装率 (%)
具志川環状線(旧)	7,760	85	0	7,675	6.0	0.0
沖繩市	1,240	38	0	1,202	38.4	0.0
うるま市	6,520	47	0	6,473	0.0	0.0
那覇宜野湾線	5,375	411	0	4,964	100.0	100.0
宜野湾市	1,375	324	0	1,051	100.0	100.0
浦添市	4,000	87	0	3,913	100.0	100.0
沖縄県総合運動公園線	2,277	0	0	2,277	100.0	100.0
沖繩市	1,191	0	0	1,191	100.0	100.0
北中城村	1,086	0	0	1,086	100.0	100.0
石川池原線	5,437	0	0	5,437	100.0	100.0
沖繩市	253	0	0	253	100.0	100.0
うるま市	5,184	0	0	5,184	100.0	100.0
幸地インター線	1,152	79	1,073	0	0.0	0.0
西原町	1,152	79	1,073	0	0.0	0.0
浦西停車場線	260	0	0	260	100.0	100.0
浦添市	260	0	0	260	100.0	100.0
事務所計	192,328	22,036	7,968	162,324	89.1	88.3
現道計	164,926	20,600	7,968	136,358	97.9	97.4
旧道計	27,402	1,436	0	25,966	43.0	40.5

単位：メートル

舗装率 簡易含 (%)	歩道橋	道 路 面 積 (㎡)			歩 道 延 長		改良済 延 長	未改良 延 長
		道 路 敷	道 路 部	車 道	設置延長	総延長		
100.0	0	59,912	45,311	34,571	1,143	1,206	462	7,213
100.0	0	8,274	7,315	5,976	0	0	462	740
100.0	0	51,638	37,996	28,595	1,143	1,206	0	6,473
100.0	0	78,433	75,662	35,472	3,961	7,660	4,964	0
100.0	0	12,874	12,731	6,973	477	955	1,051	0
100.0	0	65,559	62,931	28,499	3,484	6,705	3,913	0
100.0	0	82,631	68,558	37,951	2,277	4,554	2,277	0
100.0	0	40,332	35,642	20,371	1,191	2,382	1,191	0
100.0	0	42,299	32,916	17,580	1,086	2,172	1,086	0
100.0	0	122,476	84,962	66,576	5,437	10,906	5,437	0
100.0	0	4,554	4,554	3,289	253	506	253	0
100.0	0	117,922	80,408	63,287	5,184	10,400	5,184	0
0.0	0	0	0	0	0	0	0	0
0.0	0	0	0	0	0	0	0	0
100.0	0	21,048	10,641	2,891	260	0	260	0
100.0	0	21,048	10,641	2,891	260	0	260	0
100.0	2	2,998,445	2,393,729	1,317,241	134,858	249,137	144,662	17,662
100.0	2	2,761,272	2,198,786	1,179,122	127,311	238,697	133,502	2,856
100.0	0	237,173	194,943	138,119	7,547	10,440	11,160	14,806

路線別内訳  
一般県道

(平成31年4月1日現在)  
中部土木事務所

路線名	改良済				未改良			
	19.5m以上	13.0m以上	5.5m以上	5.5m未満	5.5m以上	3.5m以上	3.5m未満	うち自動車交通不能
具志川環状線(旧)	0	0	462	0	1,658	4,584	971	0
沖繩市	0	0	462	0	293	391	56	0
うるま市	0	0	0	0	1,365	4,193	915	0
那覇宜野湾線	0	11	4,808	145	0	0	0	0
宜野湾市	0	0	1,002	49	0	0	0	0
浦添市	0	11	3,806	96	0	0	0	0
沖縄県総合運動公園線	37	2,240	0	0	0	0	0	0
沖繩市	22	1,169	0	0	0	0	0	0
北中城村	15	1,071	0	0	0	0	0	0
石川池原線	0	253	5,184	0	0	0	0	0
沖繩市	0	253	0	0	0	0	0	0
うるま市	0	0	5,184	0	0	0	0	0
幸地インター線	0	0	0	0	0	0	0	0
西原町	0	0	0	0	0	0	0	0
浦西停車場線	0	0	260	0	0	0	0	0
浦添市	0	0	260	0	0	0	0	0
事務所計	711	11,711	129,907	2,333	5,727	8,561	3,374	0
現道計	702	11,711	120,266	823	2,037	819	0	0
旧道計	9	0	9,641	1,510	3,690	7,742	3,374	0

単位：メートル

舗装済	未舗装	舗装済			道路延長	橋梁		トンネル	
		セメント	アスファルト			個数	延長	個数	延長
			高級	簡易					
7,675	0	0	0	7,675	7,620	2	55	0	0
1,202	0	0	0	1,202	1,202	0	0	0	0
6,473	0	0	0	6,473	6,418	2	55	0	0
4,964	0	0	4,964	0	4,882	3	82	0	0
1,051	0	0	1,051	0	1,032	1	19	0	0
3,913	0	0	3,913	0	3,850	2	63	0	0
2,277	0	0	2,277	0	2,234	2	43	0	0
1,191	0	0	1,191	0	1,191	0	0	0	0
1,086	0	0	1,086	0	1,043	2	43	0	0
5,437	0	0	5,437	0	5,394	2	43	0	0
253	0	0	253	0	253	0	0	0	0
5,184	0	0	5,184	0	5,141	2	43	0	0
0	0	0	0	0	0	0	0	0	0
0	0	0	0	0	0	0	0	0	0
260	0	0	260	0	260	0	0	0	0
260	0	0	260	0	260	0	0	0	0
162,324	0	40	143,232	19,052	158,693	74 (1)	3,631	0	0
136,358	0	0	132,752	3,606	132,805	71 (1)	3,553	0	0
25,966	0	40	10,480	15,446	25,888	3	78	0	0

※( )市町村境界に架設された橋梁個数

路線別内訳  
一般県道

(平成31年4月1日現在)  
南部土木事務所

路線名	総延長	重用	未供用	実延長	改良率 (%)	舗装率 (%)
県道3号線	1,442	0	0	1,442	95.2	95.2
糸満市	1,442	0	0	1,442	95.2	95.2
県道3号線(旧)	431	0	0	431	0.0	0.0
糸満市	431	0	0	431	0.0	0.0
県道11号線	2,795	0	0	2,795	100.0	100.0
那覇市	60	0	0	60	100.0	100.0
豊見城市	2,735	0	0	2,735	100.0	100.0
県道11号線(新)	1,435	51	0	1,384	100.0	100.0
那覇市	193	0	0	193	100.0	100.0
豊見城市	1,242	51	0	1,191	100.0	100.0
県道15号線	3,932	0	0	3,932	100.0	100.0
糸満市	209	0	0	209	100.0	100.0
八重瀬町	512	0	0	512	100.0	100.0
八重瀬町	3,211	0	0	3,211	100.0	100.0
県道15号線(旧)	1,061	0	0	1,061	100.0	100.0
八重瀬町	1,061	0	0	1,061	100.0	100.0
県道17号線	5,926	0	0	5,926	100.0	100.0
南城市	3,008	0	0	3,008	100.0	100.0
八重瀬町	2,918	0	0	2,918	100.0	100.0
県道28号線	934	0	0	934	100.0	100.0
那覇市	934	0	0	934	100.0	100.0
県道39号線	1,990	0	0	1,990	100.0	100.0
那覇市	1,990	0	0	1,990	100.0	100.0
南風原与那原線	3,291	0	0	3,291	100.0	100.0
与那原町	415	0	0	415	100.0	100.0
南風原町	2,876	0	0	2,876	100.0	100.0
南風原与那原線(旧)	315	0	0	315	100.0	100.0
南風原町	315	0	0	315	100.0	100.0
県道42号線	698	19	0	679	100.0	100.0
那覇市	698	19	0	679	100.0	100.0
県道43号線	1,916	0	0	1,916	100.0	100.0
那覇市	1,916	0	0	1,916	100.0	100.0



単位：メートル

舗装率 簡易含 (%)	歩道橋	道 路 面 積 (㎡)			歩 道 延 長		改良済 延 長	未改良 延 長
		道 路 敷	道 路 部	車 道	設置延長	総延長		
100.0	0	24,971	19,379	13,383	1,228	1,684	1,373	69
100.0	0	24,971	19,379	13,383	1,228	1,684	1,373	69
100.0	0	3,243	2,428	1,951	0	0	0	431
100.0	0	3,243	2,428	1,951	0	0	0	431
100.0	0	37,297	32,985	21,215	2,603	4,145	2,795	0
100.0	0	978	978	714	12	24	60	0
100.0	0	36,319	32,007	20,501	2,591	4,121	2,735	0
100.0	0	20,535	19,378	9,492	1,381	2,742	1,384	0
100.0	0	3,897	3,660	1,674	193	391	193	0
100.0	0	16,638	15,718	7,818	1,188	2,351	1,191	0
100.0	0	66,384	51,098	24,239	3,932	7,801	3,932	0
100.0	0	3,414	2,742	1,366	209	418	209	0
100.0	0	12,075	6,666	3,330	512	1,017	512	0
100.0	0	50,895	41,690	19,543	3,211	6,366	3,211	0
100.0	0	17,270	13,203	7,328	1,061	1,144	1,061	0
100.0	0	17,270	13,203	7,328	1,061	1,144	1,061	0
100.0	0	77,834	68,384	37,491	5,234	8,130	5,926	0
100.0	0	40,241	35,155	18,382	2,964	5,831	3,008	0
100.0	0	37,593	33,229	19,109	2,270	2,299	2,918	0
100.0	0	21,503	21,166	8,406	934	2,098	934	0
100.0	0	21,503	21,166	8,406	934	2,098	934	0
100.0	0	42,886	42,708	19,032	1,990	3,832	1,990	0
100.0	0	42,886	42,708	19,032	1,990	3,832	1,990	0
100.0	0	55,006	42,610	22,830	3,291	6,597	3,291	0
100.0	0	5,732	4,913	2,430	415	831	415	0
100.0	0	49,274	37,697	20,400	2,876	5,766	2,876	0
100.0	0	2,664	2,179	1,834	0	0	315	0
100.0	0	2,664	2,179	1,834	0	0	315	0
100.0	0	19,691	19,691	12,336	647	1,200	679	0
100.0	0	19,691	19,691	12,336	647	1,200	679	0
100.0	0	25,217	25,217	17,244	1,916	3,832	1,916	0
100.0	0	25,217	25,217	17,244	1,916	3,832	1,916	0

路線別内訳  
一般県道

(平成31年4月1日現在)  
南部土木事務所

路線名	改良済				未改良			
	19.5m以上	13.0m以上	5.5m以上	5.5m未満	5.5m以上	3.5m以上	3.5m未満	うち自動車交通不能
県道3号線	0	0	1,373	0	69	0	0	0
糸満市	0	0	1,373	0	69	0	0	0
県道3号線(旧)	0	0	0	0	0	431	0	0
糸満市	0	0	0	0	0	431	0	0
県道11号線	0	60	2,735	0	0	0	0	0
那覇市	0	0	60	0	0	0	0	0
豊見城市	0	60	2,675	0	0	0	0	0
県道11号線(新)	0	0	1,384	0	0	0	0	0
那覇市	0	0	193	0	0	0	0	0
豊見城市	0	0	1,191	0	0	0	0	0
県道15号線	0	0	3,932	0	0	0	0	0
糸満市	0	0	209	0	0	0	0	0
八重瀬町	0	0	512	0	0	0	0	0
八重瀬町	0	0	3,211	0	0	0	0	0
県道15号線(旧)	0	0	1,061	0	0	0	0	0
八重瀬町	0	0	1,061	0	0	0	0	0
県道17号線	0	0	5,912	14	0	0	0	0
南城市	0	0	2,994	14	0	0	0	0
八重瀬町	0	0	2,918	0	0	0	0	0
県道28号線	0	0	934	0	0	0	0	0
那覇市	0	0	934	0	0	0	0	0
県道39号線	88	280	1,622	0	0	0	0	0
那覇市	88	280	1,622	0	0	0	0	0
南風原与那原線	112	13	3,166	0	0	0	0	0
与那原町	0	0	415	0	0	0	0	0
南風原町	112	13	2,751	0	0	0	0	0
南風原与那原線(旧)	0	0	211	104	0	0	0	0
南風原町	0	0	211	104	0	0	0	0
県道42号線	0	679	0	0	0	0	0	0
那覇市	0	679	0	0	0	0	0	0
県道43号線	0	0	1,916	0	0	0	0	0
那覇市	0	0	1,916	0	0	0	0	0

単位：メートル

舗装済	未舗装	舗装済			道路延長	橋梁		トンネル	
		セメント	アスファルト			個数	延長	個数	延長
			高級	簡易					
1,442	0	0	1,373	69	1,442	0	0	0	0
1,442	0	0	1,373	69	1,442	0	0	0	0
431	0	0	0	431	431	0	0	0	0
431	0	0	0	431	431	0	0	0	0
2,795	0	0	2,795	0	2,623	7	172	0	0
60	0	0	60	0	50	2	10	0	0
2,735	0	0	2,735	0	2,573	5	162	0	0
1,384	0	0	1,384	0	1,070	1	314	0	0
193	0	0	193	0	193	0	0	0	0
1,191	0	0	1,191	0	877	1	314	0	0
3,932	0	0	3,932	0	3,932	0	0	0	0
209	0	0	209	0	209	0	0	0	0
512	0	0	512	0	512	0	0	0	0
3,211	0	0	3,211	0	3,211	0	0	0	0
1,061	0	0	1,061	0	1,061	0	0	0	0
1,061	0	0	1,061	0	1,061	0	0	0	0
5,926	0	0	5,926	0	5,902	3	24	0	0
3,008	0	0	3,008	0	2,984	3	24	0	0
2,918	0	0	2,918	0	2,918	0	0	0	0
934	0	0	934	0	934	0	0	0	0
934	0	0	934	0	934	0	0	0	0
1,990	0	0	1,990	0	1,964	2	26	0	0
1,990	0	0	1,990	0	1,964	2	26	0	0
3,291	0	0	3,291	0	3,280	2	11	0	0
415	0	0	415	0	415	0	0	0	0
2,876	0	0	2,876	0	2,865	2	11	0	0
315	0	0	315	0	315	0	0	0	0
315	0	0	315	0	315	0	0	0	0
679	0	0	679	0	657	1	22	0	0
679	0	0	679	0	657	1	22	0	0
1,916	0	0	1,916	0	1,899	1	17	0	0
1,916	0	0	1,916	0	1,899	1	17	0	0

路線別内訳  
一般県道

(平成31年4月1日現在)  
南部土木事務所

路線名	総延長	重用	未供用	実延長	改良率 (%)	舗装率 (%)
宇根仲泊線	12,844	0	714	12,130	100.0	100.0
久米島町	12,844	0	714	12,130	100.0	100.0
県道46号線	3,008	0	0	3,008	100.0	100.0
那覇市	3,008	0	0	3,008	100.0	100.0
県道47号線	774	13	0	761	100.0	100.0
那覇市	774	13	0	761	100.0	100.0
県道48号線	7,252	63	0	7,189	100.0	100.0
南風原町	866	37	0	829	100.0	100.0
南城市	5,648	26	0	5,622	100.0	100.0
八重瀬町	738	0	0	738	100.0	100.0
県道48号線(旧)	764	0	0	764	0.0	0.0
南城市	764	0	0	764	0.0	0.0
県道49号線	694	0	0	694	100.0	100.0
那覇市	694	0	0	694	100.0	100.0
県道50号線	888	0	0	888	100.0	100.0
那覇市	888	0	0	888	100.0	100.0
県道52号線	4,820	122	0	4,698	84.7	34.4
糸満市	1,445	0	0	1,445	72.3	23.5
八重瀬町	3,375	122	0	3,253	90.2	39.3
県道54号線	2,921	0	0	2,921	100.0	100.0
糸満市	2,921	0	0	2,921	100.0	100.0
県道62号線	2,204	0	0	2,204	100.0	100.0
那覇市	1,980	0	0	1,980	100.0	100.0
豊見城市	224	0	0	224	100.0	100.0
県道128号線	1,717	0	0	1,717	100.0	100.0
南風原町	1,717	0	0	1,717	100.0	100.0
県道131号線	2,601	0	0	2,601	100.0	100.0
八重瀬町	2,601	0	0	2,601	100.0	100.0
県道134号線	1,893	0	0	1,893	62.5	68.0
糸満市	750	0	0	750	5.3	19.2
八重瀬町	1,143	0	0	1,143	100.0	100.0

単位：メートル

舗 装 率 含 (%)	歩 道 橋	道 路 面 積 (㎡)			歩 道 延 長		改 良 済 延 長	未 改 良 延 長
		道 路 敷	道 路 部	車 道	設 置 延 長	総 延 長		
100.0	0	187,438	122,864	75,851	8,278	12,586	12,130	0
100.0	0	187,438	122,864	75,851	8,278	12,586	12,130	0
100.0	0	40,674	39,858	24,176	3,008	5,728	3,008	0
100.0	0	40,674	39,858	24,176	3,008	5,728	3,008	0
100.0	0	10,715	10,715	5,708	761	1,522	761	0
100.0	0	10,715	10,715	5,708	761	1,522	761	0
100.0	0	109,520	95,062	46,291	7,189	13,282	7,189	0
100.0	0	12,255	11,435	5,679	829	1,617	829	0
100.0	0	86,939	74,507	36,169	5,622	10,184	5,622	0
100.0	0	10,326	9,120	4,443	738	1,481	738	0
100.0	0	5,833	5,575	4,060	0	0	0	764
100.0	0	5,833	5,575	4,060	0	0	0	764
100.0	0	7,715	7,078	4,097	694	735	694	0
100.0	0	7,715	7,078	4,097	694	735	694	0
100.0	0	8,871	7,593	5,393	348	685	888	0
100.0	0	8,871	7,593	5,393	348	685	888	0
100.0	0	51,475	43,990	28,859	2,593	5,290	3,980	718
100.0	0	15,934	12,136	9,517	375	715	1,045	400
100.0	0	35,541	31,854	19,342	2,218	4,575	2,935	318
100.0	0	25,954	22,308	17,236	667	961	2,921	0
100.0	0	25,954	22,308	17,236	667	961	2,921	0
100.0	0	24,683	24,418	15,461	2,183	4,221	2,204	0
100.0	0	22,280	22,071	13,869	1,959	3,772	1,980	0
100.0	0	2,403	2,347	1,592	224	449	224	0
100.0	0	19,336	18,467	10,054	1,717	3,434	1,717	0
100.0	0	19,336	18,467	10,054	1,717	3,434	1,717	0
100.0	0	37,683	32,306	16,266	2,533	3,051	2,601	0
100.0	0	37,683	32,306	16,266	2,533	3,051	2,601	0
100.0	0	19,476	16,421	9,875	616	1,128	1,183	710
100.0	0	7,100	5,840	3,080	104	104	40	710
100.0	0	12,376	10,581	6,795	512	1,024	1,143	0

路線別内訳  
一般県道

(平成31年4月1日現在)  
南部土木事務所

路線名	改良済				未改良			
	19.5m以上	13.0m以上	5.5m以上	5.5m未満	5.5m以上	3.5m以上	3.5m未満	うち自動車交通不能
宇根仲泊線	0	25	11,666	439	0	0	0	0
久米島町	0	25	11,666	439	0	0	0	0
県道46号線	0	410	2,598	0	0	0	0	0
那覇市	0	410	2,598	0	0	0	0	0
県道47号線	0	0	761	0	0	0	0	0
那覇市	0	0	761	0	0	0	0	0
県道48号線	0	0	7,189	0	0	0	0	0
南風原町	0	0	829	0	0	0	0	0
南城市	0	0	5,622	0	0	0	0	0
八重瀬町	0	0	738	0	0	0	0	0
県道48号線(旧)	0	0	0	0	580	184	0	0
南城市	0	0	0	0	580	184	0	0
県道49号線	0	0	694	0	0	0	0	0
那覇市	0	0	694	0	0	0	0	0
県道50号線	0	0	888	0	0	0	0	0
那覇市	0	0	888	0	0	0	0	0
県道52号線	0	0	3,980	0	603	115	0	0
糸満市	0	0	1,045	0	359	41	0	0
八重瀬町	0	0	2,935	0	244	74	0	0
県道54号線	0	0	2,040	881	0	0	0	0
糸満市	0	0	2,040	881	0	0	0	0
県道62号線	0	12	2,192	0	0	0	0	0
那覇市	0	12	1,968	0	0	0	0	0
豊見城市	0	0	224	0	0	0	0	0
県道128号線	0	0	1,641	76	0	0	0	0
南風原町	0	0	1,641	76	0	0	0	0
県道131号線	0	0	2,601	0	0	0	0	0
八重瀬町	0	0	2,601	0	0	0	0	0
県道134号線	0	0	1,183	0	0	710	0	0
糸満市	0	0	40	0	0	710	0	0
八重瀬町	0	0	1,143	0	0	0	0	0

単位：メートル

舗装済	未舗装	舗装済			道路延長	橋梁		トンネル	
		セメント	アスファルト			個数	延長	個数	延長
			高級	簡易					
12,130	0	0	12,130	0	11,488	7	642	0	0
12,130	0	0	12,130	0	11,488	7	642	0	0
3,008	0	0	3,008	0	2,994	2	14	0	0
3,008	0	0	3,008	0	2,994	2	14	0	0
761	0	0	761	0	761	0	0	0	0
761	0	0	761	0	761	0	0	0	0
7,189	0	0	7,189	0	7,154	3	35	0	0
829	0	0	829	0	826	1	3	0	0
5,622	0	0	5,622	0	5,590	2	32	0	0
738	0	0	738	0	738	0	0	0	0
764	0	0	0	764	764	0	0	0	0
764	0	0	0	764	764	0	0	0	0
694	0	0	694	0	694	0	0	0	0
694	0	0	694	0	694	0	0	0	0
888	0	0	888	0	888	0	0	0	0
888	0	0	888	0	888	0	0	0	0
4,698	0	0	1,617	3,081	4,689	3	9	0	0
1,445	0	0	340	1,105	1,441	1	4	0	0
3,253	0	0	1,277	1,976	3,248	2	5	0	0
2,921	0	0	2,921	0	2,921	0	0	0	0
2,921	0	0	2,921	0	2,921	0	0	0	0
2,204	0	0	2,204	0	2,201	1	3	0	0
1,980	0	0	1,980	0	1,977	1	3	0	0
224	0	0	224	0	224	0	0	0	0
1,717	0	0	1,717	0	1,717	0	0	0	0
1,717	0	0	1,717	0	1,717	0	0	0	0
2,601	0	0	2,601	0	2,598	1	3	0	0
2,601	0	0	2,601	0	2,598	1	3	0	0
1,893	0	0	1,287	606	1,893	0	0	0	0
750	0	0	144	606	750	0	0	0	0
1,143	0	0	1,143	0	1,143	0	0	0	0

路線別内訳  
一般県道

(平成31年4月1日現在)  
南部土木事務所

路線名	総延長	重用	未供用	実延長	改良率 (%)	舗装率 (%)
佐敷玉城線	7,198	1,032	0	6,166	100.0	100.0
南城市	7,198	1,032	0	6,166	100.0	100.0
佐敷玉城線(旧)	319	0	0	319	100.0	100.0
南城市	319	0	0	319	100.0	100.0
県道138号線	386	0	0	386	100.0	100.0
南城市	386	0	0	386	100.0	100.0
兼城港線	98	0	0	98	100.0	100.0
久米島町	98	0	0	98	100.0	100.0
渡嘉敷港線	324	0	0	324	93.8	0.0
渡嘉敷村	324	0	0	324	93.8	0.0
渡嘉敷港線(旧)	252	0	0	252	87.7	0.0
渡嘉敷村	252	0	0	252	87.7	0.0
座間味港線	129	0	0	129	0.0	0.0
座間味村	129	0	0	129	0.0	0.0
栗国港線	780	0	0	780	100.0	0.0
栗国村	780	0	0	780	100.0	0.0
渡名喜港線	25	0	0	25	0.0	0.0
渡名喜村	25	0	0	25	0.0	0.0
南大東飛行場線	4,427	0	0	4,427	100.0	100.0
南大東村	4,427	0	0	4,427	100.0	100.0
北大東港線	2,219	0	0	2,219	100.0	83.8
北大東村	2,219	0	0	2,219	100.0	83.8
真地久茂地線	4,902	837	0	4,065	94.7	44.7
那覇市	4,902	837	0	4,065	94.7	44.7
那覇内環状線	5,498	871	0	4,627	100.0	100.0
那覇市	5,498	871	0	4,627	100.0	100.0
那覇内環状線(旧)	1,738	0	0	1,738	100.0	21.4
那覇市	1,738	0	0	1,738	100.0	21.4
魂魄之塔線	1,479	0	0	1,479	100.0	100.0
糸満市	1,479	0	0	1,479	100.0	100.0
魂魄之塔線(旧)	169	0	0	169	100.0	100.0
糸満市	169	0	0	169	100.0	100.0



単位：メートル

舗 装 率 含 (%)	歩 道 橋	道 路 面 積 (㎡)			歩 道 延 長		改 良 済 延 長	未 改 良 延 長
		道 路 敷	道 路 部	車 道	設 置 延 長	総 延 長		
100.0	0	102,705	86,688	40,336	5,946	11,364	6,166	0
100.0	0	102,705	86,688	40,336	5,946	11,364	6,166	0
100.0	0	3,594	3,474	1,783	319	634	319	0
100.0	0	3,594	3,474	1,783	319	634	319	0
100.0	0	4,232	3,775	2,263	381	736	386	0
100.0	0	4,232	3,775	2,263	381	736	386	0
100.0	0	1,176	1,176	588	98	196	98	0
100.0	0	1,176	1,176	588	98	196	98	0
100.0	0	2,208	2,142	1,316	221	288	304	20
100.0	0	2,208	2,142	1,316	221	288	304	20
100.0	0	1,429	1,400	771	221	221	221	31
100.0	0	1,429	1,400	771	221	221	221	31
100.0	0	1,069	810	648	0	0	0	129
100.0	0	1,069	810	648	0	0	0	129
100.0	0	7,722	5,850	4,680	0	0	780	0
100.0	0	7,722	5,850	4,680	0	0	780	0
0.0	0	132	100	75	0	0	0	25
0.0	0	132	100	75	0	0	0	25
100.0	0	104,963	96,636	31,390	4,427	5,314	4,427	0
100.0	0	104,963	96,636	31,390	4,427	5,314	4,427	0
100.0	0	28,733	20,875	14,755	1,184	1,390	2,219	0
100.0	0	28,733	20,875	14,755	1,184	1,390	2,219	0
100.0	0	63,723	62,246	40,305	2,840	4,952	3,848	217
100.0	0	63,723	62,246	40,305	2,840	4,952	3,848	217
100.0	1	118,611	107,735	56,106	4,627	7,699	4,627	0
100.0	1	118,611	107,735	56,106	4,627	7,699	4,627	0
100.0	0	18,648	17,632	12,420	760	1,170	1,738	0
100.0	0	18,648	17,632	12,420	760	1,170	1,738	0
100.0	0	21,133	17,005	9,109	1,479	1,481	1,479	0
100.0	0	21,133	17,005	9,109	1,479	1,481	1,479	0
100.0	0	1,612	1,529	1,010	77	78	169	0
100.0	0	1,612	1,529	1,010	77	78	169	0

路線別内訳  
一般県道

(平成31年4月1日現在)  
南部土木事務所

路線名	改良済				未改良			
	19.5m以上	13.0m以上	5.5m以上	5.5m未満	5.5m以上	3.5m以上	3.5m未満	うち自動車交通不能
佐敷玉城線	0	0	6,166	0	0	0	0	0
南城市	0	0	6,166	0	0	0	0	0
佐敷玉城線(旧)	0	0	33	286	0	0	0	0
南城市	0	0	33	286	0	0	0	0
県道138号線	0	0	386	0	0	0	0	0
南城市	0	0	386	0	0	0	0	0
兼城港線	0	0	98	0	0	0	0	0
久米島町	0	0	98	0	0	0	0	0
渡嘉敷港線	0	0	0	304	0	0	20	0
渡嘉敷村	0	0	0	304	0	0	20	0
渡嘉敷港線(旧)	0	0	0	221	0	9	22	0
渡嘉敷村	0	0	0	221	0	9	22	0
座間味港線	0	0	0	0	0	129	0	0
座間味村	0	0	0	0	0	129	0	0
栗国港線	0	0	780	0	0	0	0	0
栗国村	0	0	780	0	0	0	0	0
渡名喜港線	0	0	0	0	0	0	25	0
渡名喜村	0	0	0	0	0	0	25	0
南大東飛行場線	22	17	4,388	0	0	0	0	0
南大東村	22	17	4,388	0	0	0	0	0
北大東港線	0	0	2,219	0	0	0	0	0
北大東村	0	0	2,219	0	0	0	0	0
真地久茂地線	0	663	1,398	1,787	0	212	5	0
那覇市	0	663	1,398	1,787	0	212	5	0
那覇内環状線	144	2,395	2,088	0	0	0	0	0
那覇市	144	2,395	2,088	0	0	0	0	0
那覇内環状線(旧)	0	0	1,591	147	0	0	0	0
那覇市	0	0	1,591	147	0	0	0	0
魂魄之塔線	0	0	1,479	0	0	0	0	0
糸満市	0	0	1,479	0	0	0	0	0
魂魄之塔線(旧)	0	0	169	0	0	0	0	0
糸満市	0	0	169	0	0	0	0	0

単位：メートル

舗装済	未舗装	舗装済			道路延長	橋梁		トンネル	
		セメント	アスファルト			個数	延長	個数	延長
			高級	簡易					
6,166	0	0	6,166	0	6,166	0	0	0	0
6,166	0	0	6,166	0	6,166	0	0	0	0
319	0	0	319	0	319	0	0	0	0
319	0	0	319	0	319	0	0	0	0
386	0	0	386	0	386	0	0	0	0
386	0	0	386	0	386	0	0	0	0
98	0	0	98	0	98	0	0	0	0
98	0	0	98	0	98	0	0	0	0
324	0	0	0	324	324	0	0	0	0
324	0	0	0	324	324	0	0	0	0
252	0	0	0	252	252	0	0	0	0
252	0	0	0	252	252	0	0	0	0
129	0	0	0	129	124	1	5	0	0
129	0	0	0	129	124	1	5	0	0
780	0	0	0	780	780	0	0	0	0
780	0	0	0	780	780	0	0	0	0
0	25	0	0	0	25	0	0	0	0
0	25	0	0	0	25	0	0	0	0
4,427	0	0	4,427	0	4,427	0	0	0	0
4,427	0	0	4,427	0	4,427	0	0	0	0
2,219	0	69	1,790	360	2,219	0	0	0	0
2,219	0	69	1,790	360	2,219	0	0	0	0
4,065	0	0	1,817	2,248	3,767	2	298	0	0
4,065	0	0	1,817	2,248	3,767	2	298	0	0
4,627	0	0	4,627	0	4,469	2	158	0	0
4,627	0	0	4,627	0	4,469	2	158	0	0
1,738	0	0	372	1,366	1,738	0	0	0	0
1,738	0	0	372	1,366	1,738	0	0	0	0
1,479	0	0	1,479	0	1,479	0	0	0	0
1,479	0	0	1,479	0	1,479	0	0	0	0
169	0	0	169	0	169	0	0	0	0
169	0	0	169	0	169	0	0	0	0

路線別内訳  
一般県道

(平成31年4月1日現在)  
南部土木事務所

路線名	総延長	重用	未供用	実延長	改良率 (%)	舗高装級率 (%)
北南線	6,744	0	0	6,744	100.0	100.0
南大東村	6,744	0	0	6,744	100.0	100.0
那覇宜野湾線	2,122	31	0	2,091	100.0	100.0
那覇市	2,122	31	0	2,091	100.0	100.0
那覇空港線	3,812	546	0	3,266	100.0	100.0
那覇市	2,972	546	0	2,426	100.0	100.0
豊見城市	840	0	0	840	100.0	100.0
久米島一周線	40,167	13,517	25,156	1,494	100.0	100.0
久米島町	40,167	13,517	25,156	1,494	100.0	100.0
東風平豊見城線	9,156	1,297	6,519	1,340	100.0	100.0
豊見城市	7,066	856	4,870	1,340	100.0	100.0
八重瀬町	2,090	441	1,649	0	0.0	0.0
糸満具志頭線	9,242	34	3,110	6,098	100.0	100.0
糸満市	9,154	34	3,110	6,010	100.0	100.0
八重瀬町	88	0	0	88	100.0	100.0
豊見城糸満線	8,252	0	0	8,252	100.0	100.0
糸満市	4,101	0	0	4,101	100.0	100.0
豊見城市	4,151	0	0	4,151	100.0	100.0
事務所計	177,984	18,433	35,499	124,052	97.5	91.6
現道計	171,500	18,382	35,499	117,619	98.4	93.5
旧道計	5,049	0	0	5,049	75.7	44.3
新道計	1,435	51	0	1,384	100.0	100.0

単位：メートル

舗 装 率 含 (%)	歩 道 橋	道 路 面 積 (㎡)			歩 道 延 長		改 良 済 延 長	未 改 良 延 長
		道 路 敷	道 路 部	車 道	設 置 延 長	総 延 長		
100.0	0	76,303	61,586	42,374	1,705	1,681	6,744	0
100.0	0	76,303	61,586	42,374	1,705	1,681	6,744	0
100.0	0	57,615	56,187	31,018	2,091	4,086	2,091	0
100.0	0	57,615	56,187	31,018	2,091	4,086	2,091	0
100.0	0	60,322	55,667	29,388	3,266	8,000	3,266	0
100.0	0	45,485	44,104	23,681	2,426	6,332	2,426	0
100.0	0	14,837	11,563	5,707	840	1,668	840	0
100.0	0	48,600	23,012	9,022	1,494	2,989	1,494	0
100.0	0	48,600	23,012	9,022	1,494	2,989	1,494	0
100.0	0	42,770	42,660	22,481	1,340	2,716	1,340	0
100.0	0	42,770	42,660	22,481	1,340	2,716	1,340	0
0.0	0	0	0	0	0	0	0	0
100.0	0	80,310	69,556	40,075	4,421	7,368	6,098	0
100.0	0	78,976	68,814	39,476	4,412	7,359	6,010	0
100.0	0	1,334	742	599	9	9	88	0
100.0	2	119,463	119,463	71,574	8,158	13,919	8,252	0
100.0	1	60,038	60,038	35,380	4,031	7,906	4,101	0
100.0	1	59,425	59,425	36,194	4,127	6,013	4,151	0
100.0	3	1,930,947	1,664,285	923,595	99,859	172,110	120,938	3,114
100.0	3	1,856,119	1,597,487	882,946	96,040	166,121	115,731	1,888
100.0	0	54,293	47,420	31,157	2,438	3,247	3,823	1,226
100.0	0	20,535	19,378	9,492	1,381	2,742	1,384	0

路線別内訳  
一般県道

(平成31年4月1日現在)  
南部土木事務所

路線名	改良済				未改良			
	19.5m以上	13.0m以上	5.5m以上	5.5m未満	5.5m以上	3.5m以上	3.5m未満	うち自動車交通不能
北南線	0	0	6,688	56	0	0	0	0
南大東村	0	0	6,688	56	0	0	0	0
那覇宜野湾線	273	844	974	0	0	0	0	0
那覇市	273	844	974	0	0	0	0	0
那覇空港線	20	980	2,223	43	0	0	0	0
那覇市	20	980	1,383	43	0	0	0	0
豊見城市	0	0	840	0	0	0	0	0
久米島一周線	0	0	1,494	0	0	0	0	0
久米島町	0	0	1,494	0	0	0	0	0
東風平豊見城線	0	1,340	0	0	0	0	0	0
豊見城市	0	1,340	0	0	0	0	0	0
八重瀬町	0	0	0	0	0	0	0	0
糸満具志頭線	0	0	6,098	0	0	0	0	0
糸満市	0	0	6,010	0	0	0	0	0
八重瀬町	0	0	88	0	0	0	0	0
豊見城糸満線	13	1,054	7,185	0	0	0	0	0
糸満市	0	477	3,624	0	0	0	0	0
豊見城市	13	577	3,561	0	0	0	0	0
事務所計	672	8,772	107,136	4,358	1,252	1,790	72	0
現道計	672	8,772	102,687	3,600	672	1,166	50	0
旧道計	0	0	3,065	758	580	624	22	0
新道計	0	0	1,384	0	0	0	0	0

単位：メートル

舗装済	未舗装	舗装済			道路延長	橋梁		トンネル	
		セメント	アスファルト			個数	延長	個数	延長
			高級	簡易					
6,744	0	0	6,744	0	6,744	0	0	0	0
6,744	0	0	6,744	0	6,744	0	0	0	0
2,091	0	0	2,091	0	2,075	1	16	0	0
2,091	0	0	2,091	0	2,075	1	16	0	0
3,266	0	0	3,266	0	3,259	1	7	0	0
2,426	0	0	2,426	0	2,426	0	0	0	0
840	0	0	840	0	833	1	7	0	0
1,494	0	0	1,494	0	1,292	4	202	0	0
1,494	0	0	1,494	0	1,292	4	202	0	0
1,340	0	0	1,340	0	1,254	2	86	0	0
1,340	0	0	1,340	0	1,254	2	86	0	0
0	0	0	0	0	0	0	0	0	0
6,098	0	0	6,098	0	6,095	1	3	0	0
6,010	0	0	6,010	0	6,007	1	3	0	0
88	0	0	88	0	88	0	0	0	0
8,252	0	0	8,252	0	8,180	4	72	0	0
4,101	0	0	4,101	0	4,045	2	56	0	0
4,151	0	0	4,151	0	4,135	2	16	0	0
124,027	25	69	113,548	10,410	121,913	52	2,139	0	0
117,594	25	69	109,928	7,597	115,794	51	1,825	0	0
5,049	0	0	2,236	2,813	5,049	0	0	0	0
1,384	0	0	1,384	0	1,070	1	314	0	0

# 路線別内訳

(平成31年4月1日現在)

一般県道

宮古土木事務所

路線名	総延長	重用	未供用	実延長	改良率 (%)	舗装率 (%)
平良下地島空港線	14,900	3,600	4,800	6,500	100.0	100.0
宮古島市	14,900	3,600	4,800	6,500	100.0	100.0
平良新里線	13,362	923	0	12,439	93.3	90.4
宮古島市	13,362	923	0	12,439	93.3	90.4
平良新里線(旧)	511	0	0	511	100.0	100.0
宮古島市	511	0	0	511	100.0	100.0
与那覇上地線	1,175	0	0	1,175	41.2	41.2
宮古島市	1,175	0	0	1,175	41.2	41.2
平良久松港線	2,978	0	0	2,978	100.0	100.0
宮古島市	2,978	0	0	2,978	100.0	100.0
嘉手苅屋原線	4,626	0	0	4,626	100.0	100.0
宮古島市	4,626	0	0	4,626	100.0	100.0
根間地与那節線	3,886	0	0	3,886	100.0	100.0
宮古島市	3,886	0	0	3,886	100.0	100.0
根間地与那節線(旧)	317	0	0	317	100.0	100.0
宮古島市	317	0	0	317	100.0	100.0
福里保良線	4,890	0	0	4,890	100.0	100.0
宮古島市	4,890	0	0	4,890	100.0	100.0
福里保良線(旧)	452	0	0	452	0.0	0.0
宮古島市	452	0	0	452	0.0	0.0
友利線	6,335	44	0	6,291	100.0	100.0
宮古島市	6,335	44	0	6,291	100.0	100.0
宮国線	3,956	9	0	3,947	100.0	100.0
宮古島市	3,956	9	0	3,947	100.0	100.0
長山港佐良浜港線	11,216	960	0	10,256	100.0	100.0
宮古島市	11,216	960	0	10,256	100.0	100.0
長山港佐良浜港線(新)	3,179	0	0	3,179	100.0	100.0
宮古島市	3,179	0	0	3,179	100.0	100.0
多良間多良間港線	814	0	0	814	60.7	60.7
多良間村	814	0	0	814	60.7	60.7
保良上地線	20,933	51	905	19,977	99.8	100.0
宮古島市	20,933	51	905	19,977	99.8	100.0



単位：メートル

舗装率 簡易含 (%)	歩道橋	道 路 面 積 (㎡)			歩 道 延 長		改良済 延 長	未改良 延 長
		道 路 敷	道 路 部	車 道	設置延長	総延長		
100.0	0	109,124	81,877	57,567	2,202	3,467	6,500	0
100.0	0	109,124	81,877	57,567	2,202	3,467	6,500	0
100.0	0	150,166	142,661	78,492	11,416	17,412	11,606	833
100.0	0	150,166	142,661	78,492	11,416	17,412	11,606	833
100.0	0	4,197	3,326	2,712	0	0	511	0
100.0	0	4,197	3,326	2,712	0	0	511	0
100.0	0	12,925	12,680	8,273	831	1,033	484	691
100.0	0	12,925	12,680	8,273	831	1,033	484	691
100.0	0	54,246	51,009	23,956	2,978	7,292	2,978	0
100.0	0	54,246	51,009	23,956	2,978	7,292	2,978	0
100.0	0	63,002	56,796	29,322	4,626	8,436	4,626	0
100.0	0	63,002	56,796	29,322	4,626	8,436	4,626	0
100.0	0	55,807	48,621	24,293	3,886	7,764	3,886	0
100.0	0	55,807	48,621	24,293	3,886	7,764	3,886	0
100.0	0	2,000	1,736	1,185	0	0	317	0
100.0	0	2,000	1,736	1,185	0	0	317	0
100.0	0	63,676	54,919	30,136	4,852	4,847	4,890	0
100.0	0	63,676	54,919	30,136	4,852	4,847	4,890	0
100.0	0	2,407	2,163	1,519	0	0	0	452
100.0	0	2,407	2,163	1,519	0	0	0	452
100.0	0	78,116	68,113	38,492	6,291	7,769	6,291	0
100.0	0	78,116	68,113	38,492	6,291	7,769	6,291	0
100.0	0	44,821	40,002	23,986	3,947	3,947	3,947	0
100.0	0	44,821	40,002	23,986	3,947	3,947	3,947	0
100.0	0	122,910	113,571	67,933	9,772	16,557	10,256	0
100.0	0	122,910	113,571	67,933	9,772	16,557	10,256	0
100.0	0	47,288	37,633	19,225	3,179	5,607	3,179	0
100.0	0	47,288	37,633	19,225	3,179	5,607	3,179	0
100.0	0	7,408	6,894	4,698	446	546	494	320
100.0	0	7,408	6,894	4,698	446	546	494	320
100.0	0	361,493	281,891	123,672	19,695	22,203	19,944	33
100.0	0	361,493	281,891	123,672	19,695	22,203	19,944	33

# 路線別内訳

(平成31年4月1日現在)

一般県道

宮古土木事務所

路線名	改良済				未改良			
	19.5m以上	13.0m以上	5.5m以上	5.5m未満	5.5m以上	3.5m以上	3.5m未満	うち自動車交通不能
平良下地島空港線	0	0	6,500	0	0	0	0	0
宮古島市	0	0	6,500	0	0	0	0	0
平良新里線	0	0	11,606	0	0	833	0	0
宮古島市	0	0	11,606	0	0	833	0	0
平良新里線(旧)	0	0	0	511	0	0	0	0
宮古島市	0	0	0	511	0	0	0	0
与那覇上地線	0	0	484	0	691	0	0	0
宮古島市	0	0	484	0	691	0	0	0
平良久松港線	0	0	2,978	0	0	0	0	0
宮古島市	0	0	2,978	0	0	0	0	0
嘉手苅屋原線	52	0	4,574	0	0	0	0	0
宮古島市	52	0	4,574	0	0	0	0	0
根間地与那節線	0	0	3,886	0	0	0	0	0
宮古島市	0	0	3,886	0	0	0	0	0
根間地与那節線(旧)	0	0	0	317	0	0	0	0
宮古島市	0	0	0	317	0	0	0	0
福里保良線	0	0	4,890	0	0	0	0	0
宮古島市	0	0	4,890	0	0	0	0	0
福里保良線(旧)	0	0	0	0	0	291	161	0
宮古島市	0	0	0	0	0	291	161	0
友利線	0	41	6,250	0	0	0	0	0
宮古島市	0	41	6,250	0	0	0	0	0
宮国線	0	0	3,947	0	0	0	0	0
宮古島市	0	0	3,947	0	0	0	0	0
長山港佐良浜港線	0	0	9,652	604	0	0	0	0
宮古島市	0	0	9,652	604	0	0	0	0
長山港佐良浜港線(新)	0	0	3,179	0	0	0	0	0
宮古島市	0	0	3,179	0	0	0	0	0
多良間多良間港線	0	0	494	0	0	320	0	0
多良間村	0	0	494	0	0	320	0	0
保良上地線	53	82	19,694	115	33	0	0	0
宮古島市	53	82	19,694	115	33	0	0	0

単位：メートル

舗装済	未舗装	舗装済			道路延長	橋梁		トンネル	
		セメント	アスファルト			個数	延長	個数	延長
			高級	簡易					
6,500	0	0	6,500	0	2,790	5	3,710	0	0
6,500	0	0	6,500	0	2,790	5	3,710	0	0
12,439	0	110	11,137	1,192	12,439	0	0	0	0
12,439	0	110	11,137	1,192	12,439	0	0	0	0
511	0	0	511	0	511	0	0	0	0
511	0	0	511	0	511	0	0	0	0
1,175	0	0	484	691	1,172	1	3	0	0
1,175	0	0	484	691	1,172	1	3	0	0
2,978	0	0	2,978	0	2,978	0	0	0	0
2,978	0	0	2,978	0	2,978	0	0	0	0
4,626	0	0	4,626	0	4,599	4	27	0	0
4,626	0	0	4,626	0	4,599	4	27	0	0
3,886	0	0	3,886	0	3,886	0	0	0	0
3,886	0	0	3,886	0	3,886	0	0	0	0
317	0	0	317	0	317	0	0	0	0
317	0	0	317	0	317	0	0	0	0
4,890	0	0	4,890	0	4,890	0	0	0	0
4,890	0	0	4,890	0	4,890	0	0	0	0
452	0	0	0	452	452	0	0	0	0
452	0	0	0	452	452	0	0	0	0
6,291	0	0	6,291	0	6,288	1	3	0	0
6,291	0	0	6,291	0	6,288	1	3	0	0
3,947	0	0	3,947	0	3,947	0	0	0	0
3,947	0	0	3,947	0	3,947	0	0	0	0
10,256	0	0	10,256	0	10,256	0	0	0	0
10,256	0	0	10,256	0	10,256	0	0	0	0
3,179	0	0	3,179	0	3,179	0	0	0	0
3,179	0	0	3,179	0	3,179	0	0	0	0
814	0	0	494	320	814	0	0	0	0
814	0	0	494	320	814	0	0	0	0
19,977	0	0	19,977	0	19,817	8	160	0	0
19,977	0	0	19,977	0	19,817	8	160	0	0

# 路線別内訳

(平成31年4月1日現在)

一般県道

宮古土木事務所

路線名	総延長	重用	未供用	実延長	改良率 (%)	舗装率 (%)
池間大浦線	11,825	0	0	11,825	99.1	98.3
宮古島市	11,825	0	0	11,825	99.1	98.3
城辺下地線	11,874	46	6,082	5,746	100.0	100.0
宮古島市	11,874	46	6,082	5,746	100.0	100.0
高野西里線	10,641	3,164	0	7,477	100.0	100.0
宮古島市	10,641	3,164	0	7,477	100.0	100.0
事務所計	127,870	8,797	11,787	107,286	97.7	97.3
現道計	123,411	8,797	11,787	102,827	98.1	97.7
旧道計	1,280	0	0	1,280	64.7	64.7
新道計	3,179	0	0	3,179	100.0	100.0

単位：メートル

舗装率 簡易含 (%)	歩道橋	道 路 面 積 (㎡)			歩 道 延 長		改良済 延 長	未改良 延 長
		道 路 敷	道 路 部	車 道	設置延長	総延長		
100.0	0	130,302	114,854	76,708	11,798	11,969	11,718	107
100.0	0	130,302	114,854	76,708	11,798	11,969	11,718	107
100.0	0	122,475	100,204	36,733	5,746	11,511	5,746	0
100.0	0	122,475	100,204	36,733	5,746	11,511	5,746	0
100.0	0	182,595	151,050	63,303	6,985	13,719	7,477	0
100.0	0	182,595	151,050	63,303	6,985	13,719	7,477	0
100.0	0	1,614,958	1,370,000	712,205	98,650	144,079	104,850	2,436
100.0	0	1,559,066	1,325,142	687,564	95,471	138,472	100,843	1,984
100.0	0	8,604	7,225	5,416	0	0	828	452
100.0	0	47,288	37,633	19,225	3,179	5,607	3,179	0

路線別内訳  
一般県道

(平成31年4月1日現在)

宮古土木事務所

路線名	改良済				未改良			
	19.5m以上	13.0m以上	5.5m以上	5.5m未満	5.5m以上	3.5m以上	3.5m未満	うち自動車交通不能
池間大浦線	0	0	11,622	96	107	0	0	0
宮古島市	0	0	11,622	96	107	0	0	0
城辺下地線	0	87	5,659	0	0	0	0	0
宮古島市	0	87	5,659	0	0	0	0	0
高野西里線	102	414	6,961	0	0	0	0	0
宮古島市	102	414	6,961	0	0	0	0	0
事務所計	207	624	102,376	1,643	831	1,444	161	0
現道計	207	624	99,197	815	831	1,153	0	0
旧道計	0	0	0	828	0	291	161	0
新道計	0	0	3,179	0	0	0	0	0

単位：メートル

舗装済	未舗装	舗装済			道路延長	橋梁		トンネル	
		セメント	アスファルト			個数	延長	個数	延長
			高級	簡易					
11,825	0	0	11,622	203	10,295	4	1,530	0	0
11,825	0	0	11,622	203	10,295	4	1,530	0	0
5,746	0	0	5,746	0	5,746	0	0	0	0
5,746	0	0	5,746	0	5,746	0	0	0	0
7,477	0	0	7,477	0	7,477	0	0	0	0
7,477	0	0	7,477	0	7,477	0	0	0	0
107,286	0	110	104,318	2,858	101,853	23	5,433	0	0
102,827	0	110	100,311	2,406	97,394	23	5,433	0	0
1,280	0	0	828	452	1,280	0	0	0	0
3,179	0	0	3,179	0	3,179	0	0	0	0

# 路線別内訳 (平成31年4月1日現在)

一般県道 八重山土木事務所

路線名	総延長	重用	未供用	実延長	改良率 (%)	舗装率 (%)
平野伊原間線	14,544	0	0	14,544	60.4	37.1
石垣市	14,544	0	0	14,544	60.4	37.1
川平高屋線	3,099	0	764	2,335	100.0	100.0
石垣市	3,099	0	764	2,335	100.0	100.0
石垣浅田線	8,577	0	0	8,577	98.1	64.3
石垣市	8,577	0	0	8,577	98.1	64.3
石垣浅田線(旧)	220	0	0	220	100.0	100.0
石垣市	220	0	0	220	100.0	100.0
大浜富野線	10,254	46	0	10,208	100.0	100.0
石垣市	10,254	46	0	10,208	100.0	100.0
石垣空港線	799	0	0	799	100.0	100.0
石垣市	799	0	0	799	100.0	100.0
石垣空港線(新)	8,900	0	7,035	1,865	0.0	100.0
石垣市	8,900	0	7,035	1,865	0.0	100.0
白浜南風見線	50,352	0	0	50,352	100.0	95.0
竹富町	50,352	0	0	50,352	100.0	95.0
白浜南風見線(旧)	3,686	0	0	3,686	0.0	0.0
竹富町	3,686	0	0	3,686	0.0	0.0
与那国島線	14,433	0	0	14,433	90.5	90.5
与那国町	14,433	0	0	14,433	90.5	90.5
与那国港線	613	0	0	613	100.0	100.0
与那国町	613	0	0	613	100.0	100.0
新川白保線	15,360	3,084	0	12,276	93.6	87.6
石垣市	15,360	3,084	0	12,276	93.6	87.6
新川白保線(旧)	381	0	0	381	0.0	0.0
石垣市	381	0	0	381	0.0	0.0
小浜港線	1,536	0	0	1,536	100.0	100.0
竹富町	1,536	0	0	1,536	100.0	100.0
黒島港線	2,438	0	0	2,438	100.0	0.0
竹富町	2,438	0	0	2,438	100.0	0.0
黒島港線(旧)	384	0	0	384	100.0	100.0
竹富町	384	0	0	384	100.0	100.0



単位：メートル

舗装率 簡易含 (%)	歩道橋	道 路 面 積 (㎡)			歩 道 延 長		改良済 延 長	未改良 延 長
		道 路 敷	道 路 部	車 道	設置延長	総延長		
100.0	0	194,820	121,077	85,073	10,857	12,846	8,784	5,760
100.0	0	194,820	121,077	85,073	10,857	12,846	8,784	5,760
100.0	0	43,924	28,522	17,048	2,306	3,469	2,335	0
100.0	0	43,924	28,522	17,048	2,306	3,469	2,335	0
100.0	0	147,860	114,673	66,958	8,479	9,482	8,418	159
100.0	0	147,860	114,673	66,958	8,479	9,482	8,418	159
100.0	0	2,288	1,772	1,540	0	0	220	0
100.0	0	2,288	1,772	1,540	0	0	220	0
100.0	0	199,843	124,388	63,546	10,208	12,886	10,208	0
100.0	0	199,843	124,388	63,546	10,208	12,886	10,208	0
100.0	0	12,543	12,093	5,425	799	1,598	799	0
100.0	0	12,543	12,093	5,425	799	1,598	799	0
100.0	0	25,276	22,636	19,417	721	0	0	1,865
100.0	0	25,276	22,636	19,417	721	0	0	1,865
100.0	0	696,718	495,238	299,270	45,507	51,177	50,352	0
100.0	0	696,718	495,238	299,270	45,507	51,177	50,352	0
94.4	0	54,285	24,840	19,763	0	0	0	3,686
94.4	0	54,285	24,840	19,763	0	0	0	3,686
100.0	0	224,824	131,246	92,094	6,317	8,151	13,068	1,365
100.0	0	224,824	131,246	92,094	6,317	8,151	13,068	1,365
100.0	0	6,182	5,029	3,317	303	287	613	0
100.0	0	6,182	5,029	3,317	303	287	613	0
100.0	0	179,030	115,551	92,355	8,694	8,748	11,496	780
100.0	0	179,030	115,551	92,355	8,694	8,748	11,496	780
100.0	0	2,913	1,981	1,600	0	0	0	381
100.0	0	2,913	1,981	1,600	0	0	0	381
100.0	0	24,451	18,204	10,464	1,536	1,536	1,536	0
100.0	0	24,451	18,204	10,464	1,536	1,536	1,536	0
100.0	0	28,736	27,958	15,728	2,314	2,314	2,438	0
100.0	0	28,736	27,958	15,728	2,314	2,314	2,438	0
100.0	0	4,231	2,327	1,625	127	127	384	0
100.0	0	4,231	2,327	1,625	127	127	384	0

# 路線別内訳 (平成31年4月1日現在)

一般県道 八重山土木事務所

路線名	改良済				未改良			
	19.5m以上	13.0m以上	5.5m以上	5.5m未満	5.5m以上	3.5m以上	3.5m未満	うち自動車交通不能
平野伊原間線	0	0	8,784	0	912	4,848	0	0
石垣市	0	0	8,784	0	912	4,848	0	0
川平高屋線	29	0	2,306	0	0	0	0	0
石垣市	29	0	2,306	0	0	0	0	0
石垣浅田線	0	0	8,418	0	0	159	0	0
石垣市	0	0	8,418	0	0	159	0	0
石垣浅田線(旧)	0	0	220	0	0	0	0	0
石垣市	0	0	220	0	0	0	0	0
大浜富野線	99	71	10,038	0	0	0	0	0
石垣市	99	71	10,038	0	0	0	0	0
石垣空港線	0	0	799	0	0	0	0	0
石垣市	0	0	799	0	0	0	0	0
石垣空港線(新)	0	0	0	0	1,865	0	0	0
石垣市	0	0	0	0	1,865	0	0	0
白浜南風見線	0	55	48,497	1,800	0	0	0	0
竹富町	0	55	48,497	1,800	0	0	0	0
白浜南風見線(旧)	0	0	0	0	2,354	1,332	0	0
竹富町	0	0	0	0	2,354	1,332	0	0
与那国島線	0	0	13,068	0	0	1,365	0	0
与那国町	0	0	13,068	0	0	1,365	0	0
与那国港線	0	0	334	279	0	0	0	0
与那国町	0	0	334	279	0	0	0	0
新川白保線	0	0	11,496	0	780	0	0	0
石垣市	0	0	11,496	0	780	0	0	0
新川白保線(旧)	0	0	0	0	0	381	0	0
石垣市	0	0	0	0	0	381	0	0
小浜港線	0	0	1,536	0	0	0	0	0
竹富町	0	0	1,536	0	0	0	0	0
黒島港線	0	0	2,307	131	0	0	0	0
竹富町	0	0	2,307	131	0	0	0	0
黒島港線(旧)	0	0	0	384	0	0	0	0
竹富町	0	0	0	384	0	0	0	0

単位：メートル

舗装済	未舗装	舗装済			道路延長	橋梁		トンネル	
		セメント	アスファルト			個数	延長	個数	延長
			高級	簡易					
14,544	0	0	5,403	9,141	14,480	2	64	0	0
14,544	0	0	5,403	9,141	14,480	2	64	0	0
2,335	0	0	2,335	0	2,333	1	2	0	0
2,335	0	0	2,335	0	2,333	1	2	0	0
8,577	0	0	5,514	3,063	8,460	5	117	0	0
8,577	0	0	5,514	3,063	8,460	5	117	0	0
220	0	0	220	0	220	0	0	0	0
220	0	0	220	0	220	0	0	0	0
10,208	0	0	10,208	0	10,079	7	129	0	0
10,208	0	0	10,208	0	10,079	7	129	0	0
799	0	0	799	0	799	0	0	0	0
799	0	0	799	0	799	0	0	0	0
1,865	0	0	1,865	0	1,865	0	0	0	0
1,865	0	0	1,865	0	1,865	0	0	0	0
50,352	0	0	47,848	2,504	47,984	39	1,693	1	675
50,352	0	0	47,848	2,504	47,984	39	1,693	1	675
3,481	205	0	0	3,481	3,686	0	0	0	0
3,481	205	0	0	3,481	3,686	0	0	0	0
14,433	0	0	13,068	1,365	14,372	7	61	0	0
14,433	0	0	13,068	1,365	14,372	7	61	0	0
613	0	0	613	0	613	0	0	0	0
613	0	0	613	0	613	0	0	0	0
12,276	0	0	10,749	1,527	12,165	10	111	0	0
12,276	0	0	10,749	1,527	12,165	10	111	0	0
381	0	0	0	381	381	0	0	0	0
381	0	0	0	381	381	0	0	0	0
1,536	0	0	1,536	0	1,530	1	6	0	0
1,536	0	0	1,536	0	1,530	1	6	0	0
2,438	0	0	0	2,438	2,438	0	0	0	0
2,438	0	0	0	2,438	2,438	0	0	0	0
384	0	0	384	0	384	0	0	0	0
384	0	0	384	0	384	0	0	0	0

# 路線別内訳 (平成 31年 4月 1日 現在)

一般県道 八重山土木事務所

路線名	総延長	重用	未供用	実延長	改良率 (%)	舗装率 (%)
事務所計	135,576	3,130	7,799	124,647	88.8	80.7
現道計	122,005	3,130	764	118,111	93.2	83.0
旧道計	4,671	0	0	4,671	12.9	12.9
新道計	8,900	0	7,035	1,865	0.0	100.0

単位：メートル

舗装率 簡易含 (%)	歩道橋	道 路 面 積 (㎡)			歩 道 延 長		改良済 延 長	未改良 延 長
		道 路 敷	道 路 部	車 道	設置延長	総延長		
99.8	0	1,847,924	1,247,535	795,223	98,168	112,621	110,651	13,996
100.0	0	1,758,931	1,193,979	751,278	97,320	112,494	110,047	8,064
95.6	0	63,717	30,920	24,528	127	127	604	4,067
100.0	0	25,276	22,636	19,417	721	0	0	1,865

# 路線別内訳 (平成31年4月1日現在)

一般県道 八重山土木事務所

路線名	改良済				未改良			
	19.5m以上	13.0m以上	5.5m以上	5.5m未満	5.5m以上	3.5m以上	3.5m未満	うち自動車交通不能
事務所計	128	126	107,803	2,594	5,911	8,085	0	0
現道計	128	126	107,583	2,210	1,692	6,372	0	0
旧道計	0	0	220	384	2,354	1,713	0	0
新道計	0	0	0	0	1,865	0	0	0

単位：メートル

舗装済	未舗装	舗装済			道路延長	橋梁		トンネル	
		セメント	アスファルト			個数	延長	個数	延長
			高級	簡易					
124,442	205	0	100,542	23,900	121,789	72	2,183	1	675
118,111	0	0	98,073	20,038	115,253	72	2,183	1	675
4,466	205	0	604	3,862	4,671	0	0	0	0
1,865	0	0	1,865	0	1,865	0	0	0	0

# 路線別内訳

(平成 31年 4月 1日 現在)

北部土木事務所

自転車歩行者専用道路(独立専用自歩道)

一般県道

南部土木事務所

路線名	総延長	重用	未供用	実延長
県道 118号線	201	0	0	201
名護市	201	0	0	201
合 計	201	0	0	201
玉城那覇自転車道線	35,620	4,737	21,709	9,174
那覇市	1,625	1,050	575	0
与那原町	1,290	0	1,290	0
南風原町	2,915	150	2,765	0
南城市	25,250	3,537	12,539	9,174
八重瀬町	4,540	0	4,540	0
合 計	35,620	4,737	21,709	9,174



単位：メートル

有効幅員区分別実延長内訳				
4m以上	3m以上	2m以上	1m以上	1m未満
151	0	40	10	0
151	0	40	10	0
151	0	40	10	0
418	3,765	4,991	0	0
0	0	0	0	0
0	0	0	0	0
0	0	0	0	0
418	3,765	4,991	0	0
0	0	0	0	0
418	3,765	4,991	0	0

# 路線別内訳

(平成 31年 4月 1日 現在)

北部土木事務所

自転車歩行者専用道路(独立専用自歩道)

一般県道

南部土木事務所

路線名	未舗装道	舗装道	道路延長
県道 118号線	0	201	201
名護市	0	201	201
合計	0	201	201
玉城那覇自転車道線	0	9,174	9,089
那覇市	0	0	0
与那原町	0	0	0
南風原町	0	0	0
南城市	0	9,174	9,089
八重瀬町	0	0	0
合計	0	9,174	9,089

単位：メートル

橋 梁		トンネル		道 路 面 積 (m2)		重用自歩道 設置延長
個数	延長	個数	延長	道 路 敷	有効幅員	
0	0	0	0	2,315	1,253	0
0	0	0	0	2,315	1,253	0
0	0	0	0	2,315	1,253	0
2	85	0	0	62,122	28,574	0
0	0	0	0	0	0	0
0	0	0	0	0	0	0
0	0	0	0	0	0	0
2	85	0	0	62,122	28,574	0
0	0	0	0	0	0	0
2	85	0	0	62,122	28,574	0



## 7. 市町村道の現況

## 市町村道の現況 (平成31年4月1日現在)

市町村名	路線数	総延長	重用	未供用	実延長	改良率 (%)	舗高装級率 (%)
那覇市	1,738	404,603	7,363	4,232	393,008	73.1	56.8
一級	54	47,347	453	0	46,894	84.9	87.8
二級	108	52,367	567	0	51,800	71.6	64.3
その他	1,576	304,889	6,343	4,232	294,314	71.5	50.6
宜野湾市	532	146,976	3,323	2,527	141,126	96.5	86.9
一級	21	13,049	100	0	12,949	100.0	99.6
二級	48	23,785	224	0	23,561	91.0	91.3
その他	463	110,142	2,999	2,527	104,616	97.3	84.4
石垣市	822	366,868	4,825	1,185	360,858	33.6	19.9
一級	24	47,567	547	0	47,020	83.5	51.3
二級	54	62,252	526	0	61,726	39.5	19.5
その他	744	257,049	3,752	1,185	252,112	22.9	14.2
浦添市	590	162,152	2,021	3,855	156,276	79.1	73.4
一級	23	30,125	353	1,450	28,322	84.0	82.1
二級	38	22,962	148	0	22,814	68.3	60.4
その他	529	109,065	1,520	2,405	105,140	80.1	73.9
名護市	826	370,885	5,106	971	364,808	39.7	15.5
一級	27	33,514	135	0	33,379	61.6	43.0
二級	105	106,019	795	0	105,224	35.4	14.4
その他	694	231,352	4,176	971	226,205	38.5	12.0
糸満市	667	224,725	2,523	1,391	220,811	82.8	53.7
一級	16	21,750	46	0	21,704	88.5	70.1
二級	55	49,722	315	0	49,407	68.3	32.4
その他	596	153,253	2,162	1,391	149,700	86.7	58.4
沖縄市	1,585	379,533	6,650	2,126	370,757	85.3	21.0
一級	48	56,628	905	1,091	54,632	96.0	51.1
二級	52	36,525	478	0	36,047	85.3	25.4
その他	1,485	286,380	5,267	1,035	280,078	83.2	14.6
豊見城市	416	155,167	1,357	9,340	144,470	68.5	73.1
一級	23	32,319	191	619	31,509	71.2	71.6
二級	22	15,171	219	585	14,367	73.9	89.7
その他	371	107,677	947	8,136	98,594	66.8	71.1
うるま市	1,254	457,149	7,167	3,952	446,030	74.9	48.7
一級	63	66,703	1,181	0	65,522	80.4	67.6
二級	73	49,739	769	23	48,947	63.5	45.8
その他	1,118	340,707	5,217	3,929	331,561	75.5	45.4

単位：メートル

舗装率 簡易含 (%)	歩道橋	道 路 面 積 (㎡)			歩 道 延 長		改良済 延 長	未改良 延 長
		道 路 敷	道 路 部	車 道	設置延長	総延長		
99.5	13	3,123,369	3,070,923	2,036,281	115,214	196,823	287,260	105,748
99.9	13	610,187	597,793	311,882	32,464	58,352	39,836	7,058
99.9	0	374,039	367,843	249,148	13,841	22,854	37,066	14,734
99.4	0	2,139,143	2,105,287	1,475,251	68,909	115,617	210,358	83,956
99.8	0	1,147,722	1,128,882	802,600	39,284	69,494	136,189	4,937
100.0	0	200,718	194,018	116,845	11,837	21,802	12,949	0
100.0	0	136,204	135,046	103,455	2,461	4,006	21,445	2,116
99.7	0	810,800	799,818	582,300	24,986	43,686	101,795	2,821
69.3	0	2,313,334	2,068,631	1,527,973	53,940	76,013	121,413	239,445
90.1	0	535,558	439,918	292,952	26,138	38,041	39,249	7,771
76.2	0	427,637	393,244	292,572	13,159	17,095	24,362	37,364
63.7	0	1,350,139	1,235,469	942,449	14,643	20,877	57,802	194,310
99.6	2	1,311,750	1,266,432	896,554	52,355	84,506	123,560	32,716
100.0	2	364,586	345,690	209,259	21,310	38,419	23,789	4,533
100.0	0	173,470	167,760	123,995	8,017	10,744	15,576	7,238
99.4	0	773,694	752,982	563,300	23,028	35,343	84,195	20,945
77.3	0	2,779,296	2,087,536	1,469,445	48,325	72,839	144,919	219,889
92.7	0	372,762	261,703	177,167	12,434	15,815	20,570	12,809
74.3	0	835,168	605,050	429,917	15,383	25,938	37,288	67,936
76.5	0	1,571,366	1,220,783	862,361	20,508	31,086	87,061	139,144
97.7	0	1,994,117	1,872,090	1,279,140	71,335	115,891	182,803	38,008
97.3	0	292,196	274,770	186,549	12,222	19,088	19,211	2,493
96.9	0	473,149	429,534	283,005	17,151	26,638	33,741	15,666
98.1	0	1,228,772	1,167,786	809,586	41,962	70,165	129,851	19,849
94.5	1	2,629,004	2,607,988	1,859,136	91,779	152,384	316,225	54,532
97.6	1	592,680	592,317	379,823	35,695	60,640	52,457	2,175
98.3	0	247,671	246,646	177,558	8,028	12,397	30,757	5,290
93.5	0	1,788,653	1,769,025	1,301,755	48,056	79,347	233,011	47,067
91.4	0	1,294,865	1,144,662	744,874	54,110	83,394	98,910	45,560
87.3	0	331,887	285,776	174,633	21,540	36,906	22,435	9,074
93.8	0	152,355	122,630	79,514	10,377	11,979	10,615	3,752
92.4	0	810,623	736,256	490,727	22,193	34,509	65,860	32,734
91.1	0	3,098,141	2,996,933	2,117,698	89,027	144,663	334,015	112,015
97.6	0	598,986	583,274	384,344	29,302	47,770	52,708	12,814
85.8	0	329,872	316,825	229,700	8,050	12,453	31,072	17,875
90.7	0	2,169,283	2,096,834	1,503,654	51,675	84,440	250,235	81,326

# 市町村道の現況 (平成31年4月1日現在)

市町村名	改 良 済				未 改 良			
	19.5m 以上	13.0m 以上	5.5m 以上	5.5m 未満	5.5m 以上	3.5m 以上	3.5m 未満	うち自動車 交通不能
那覇市	202	5,853	86,338	194,867	24,333	48,881	32,534	5,429
一 級	93	3,840	26,929	8,974	2,616	3,157	1,285	21
二 級	0	163	12,365	24,538	2,567	7,883	4,284	326
その他	109	1,850	47,044	161,355	19,150	37,841	26,965	5,082
宜野湾市	49	687	50,178	85,275	895	2,408	1,634	128
一 級	44	322	11,934	649	0	0	0	0
二 級	0	0	2,659	18,786	266	1,201	649	0
その他	5	365	35,585	65,840	629	1,207	985	128
石垣市	70	1,206	85,064	35,073	21,104	83,887	134,454	1,036
一 級	0	59	38,475	715	890	2,852	4,029	0
二 級	0	0	18,858	5,504	5,961	17,503	13,900	9
その他	70	1,147	27,731	28,854	14,253	63,532	116,525	1,027
浦添市	187	1,818	54,521	67,034	5,634	18,720	8,362	600
一 級	125	860	21,244	1,560	902	2,248	1,383	0
二 級	0	25	9,872	5,679	1,451	4,540	1,247	0
その他	62	933	23,405	59,795	3,281	11,932	5,732	600
名護市	64	588	66,328	77,939	10,194	71,777	137,918	2,517
一 級	0	102	18,398	2,070	430	4,080	8,299	0
二 級	24	76	17,217	19,971	4,275	29,789	33,872	649
その他	40	410	30,713	55,898	5,489	37,908	95,747	1,868
糸満市	923	4,755	83,069	94,056	1,744	9,595	26,669	8,078
一 級	870	3,534	11,404	3,403	51	1,058	1,384	96
二 級	0	394	18,105	15,242	884	6,636	8,146	0
その他	53	827	53,560	75,411	809	1,901	17,139	7,982
沖縄市	267	2,002	99,821	214,135	1,033	5,240	48,259	10,950
一 級	135	1,168	39,622	11,532	110	933	1,132	3
二 級	14	182	11,479	19,082	276	1,963	3,051	168
その他	118	652	48,720	183,521	647	2,344	44,076	10,779
豊見城市	15	1,521	56,734	40,640	4,930	25,578	15,052	0
一 級	7	412	19,935	2,081	38	3,382	5,654	0
二 級	0	40	8,254	2,321	738	2,810	204	0
その他	8	1,069	28,545	36,238	4,154	19,386	9,194	0
うるま市	289	1,576	114,313	217,837	7,209	40,422	64,384	5,813
一 級	108	392	33,994	18,214	2,901	5,734	4,179	391
二 級	45	409	12,462	18,156	1,096	7,401	9,378	390
その他	136	775	67,857	181,467	3,212	27,287	50,827	5,032



単位：メートル

舗装済	未舗装	舗装済			道路延長	橋梁		トンネル	
		セメント	アスファルト			個数	延長	個数	延長
			高級	簡易					
391,053	1,955	13,544	209,767	167,742	391,702	93	1,306	0	0
46,870	24	571	40,606	5,693	46,625	16	269	0	0
51,768	32	3,363	29,955	18,450	51,635	16	165	0	0
292,415	1,899	9,610	139,206	143,599	293,442	61	872	0	0
140,778	348	644	122,018	18,116	140,700	12	426	0	0
12,949	0	37	12,859	53	12,939	1	10	0	0
23,561	0	24	21,498	2,039	23,554	2	7	0	0
104,268	348	583	87,661	16,024	104,207	9	409	0	0
249,911	110,947	7,761	64,082	178,068	360,272	51	586	0	0
42,363	4,657	997	23,119	18,247	46,848	16	172	0	0
47,062	14,664	356	11,667	35,039	61,643	6	83	0	0
160,486	91,626	6,408	29,296	124,782	251,781	29	331	0	0
155,673	603	1,359	113,344	40,970	155,457	32	723	1	96
28,322	0	30	23,230	5,062	27,923	8	303	1	96
22,814	0	54	13,734	9,026	22,662	7	152	0	0
104,537	603	1,275	76,380	26,882	104,872	17	268	0	0
282,178	82,630	994	55,674	225,510	362,067	183	2,343	2	398
30,928	2,451	27	14,315	16,586	33,018	37	361	0	0
78,169	27,055	252	14,883	63,034	103,965	50	861	2	398
173,081	53,124	715	26,476	145,890	225,084	96	1,121	0	0
215,798	5,013	11,061	107,561	97,176	220,208	31	603	0	0
21,120	584	49	15,176	5,895	21,480	8	224	0	0
47,863	1,544	1,367	14,653	31,843	49,243	9	164	0	0
146,815	2,885	9,645	77,732	59,438	149,485	14	215	0	0
350,503	20,254	3,172	74,863	272,468	369,394	70	1,363	0	0
53,307	1,325	52	27,886	25,369	54,157	9	475	0	0
35,425	622	116	9,037	26,272	35,698	12	349	0	0
261,771	18,307	3,004	37,940	220,827	279,539	49	539	0	0
132,105	12,365	852	104,696	26,557	143,437	79	1,033	0	0
27,504	4,005	113	22,441	4,950	31,259	21	250	0	0
13,481	886	321	12,562	598	14,161	16	206	0	0
91,120	7,474	418	69,693	21,009	98,017	42	577	0	0
406,548	39,482	6,928	210,221	189,399	444,784	88	1,246	0	0
63,947	1,575	876	43,406	19,665	65,273	21	249	0	0
42,011	6,936	732	21,688	19,591	48,609	12	338	0	0
300,590	30,971	5,320	145,127	150,143	330,902	55	659	0	0

## 市町村道の現況 (平成31年4月1日現在)

市町村名	路線数	総延長	重用	未供用	実延長	改良率 (%)	舗高装率 (%)
宮古島市	1,557	999,302	17,900	9,132	972,270	65.4	32.9
一級	55	119,101	666	709	117,726	93.1	81.9
二級	115	182,660	1,512	32	181,116	80.4	43.0
その他	1,387	697,541	15,722	8,391	673,428	56.5	21.6
南城市	860	312,599	2,869	663	309,067	48.1	45.9
一級	46	51,376	238	54	51,084	70.4	72.1
二級	81	59,606	217	265	59,124	47.5	47.5
その他	733	201,617	2,414	344	198,859	42.6	38.7
国頭村	108	95,640	526	873	94,241	83.7	43.0
一級	5	9,206	18	0	9,188	100.0	98.2
二級	18	41,545	383	873	40,289	91.7	29.7
その他	85	44,889	125	0	44,764	73.2	43.7
大宜味村	49	78,315	7	0	78,308	87.8	51.7
一級	5	15,849	0	0	15,849	99.9	81.8
二級	12	17,028	0	0	17,028	71.8	0.5
その他	32	45,438	7	0	45,431	89.6	60.3
東村	50	44,278	33	0	44,245	98.2	1.1
一級	4	10,328	0	0	10,328	100.0	0.0
二級	9	8,105	33	0	8,072	99.0	5.1
その他	37	25,845	0	0	25,845	97.3	0.3
今帰仁村	164	137,436	2,838	3,100	131,498	66.4	34.3
一級	9	24,485	42	0	24,443	97.1	91.0
二級	20	22,893	299	0	22,594	85.0	51.0
その他	135	90,058	2,497	3,100	84,461	52.5	13.5
本部町	231	139,340	2,787	1,997	134,556	34.9	35.2
一級	17	21,766	0	0	21,766	57.3	61.9
二級	33	37,121	402	273	36,446	20.2	28.8
その他	181	80,453	2,385	1,724	76,344	35.5	30.7
恩納村	74	44,192	979	0	43,213	63.2	51.4
一級	10	10,096	202	0	9,894	80.7	82.5
二級	7	4,961	87	0	4,874	74.0	65.6
その他	57	29,135	690	0	28,445	55.2	38.2
宜野座村	164	89,010	1,204	644	87,162	79.1	86.7
一級	13	15,189	130	92	14,967	90.5	88.0
二級	13	10,055	56	0	9,999	80.5	88.7
その他	138	63,766	1,018	552	62,196	76.1	86.0

単位：メートル

舗装率 簡易含 (%)	歩道橋	道 路 面 積 (㎡)			歩 道 延 長		改良済 延 長	未改良 延 長
		道 路 敷	道 路 部	車 道	設置延長	総延長		
77.8	0	6,934,554	6,185,036	4,620,443	185,877	213,673	635,421	336,849
94.3	0	1,246,481	1,115,916	812,797	59,937	72,012	109,626	8,100
88.9	0	1,505,459	1,312,260	981,027	55,911	64,343	145,555	35,561
71.9	0	4,182,614	3,756,860	2,826,619	70,029	77,318	380,240	293,188
85.8	0	2,051,149	1,741,759	1,289,181	39,537	52,228	148,678	160,389
93.6	0	453,772	384,247	278,642	15,841	20,562	35,958	15,126
87.6	0	443,514	380,443	263,036	13,896	17,605	28,059	31,065
83.3	0	1,153,863	977,069	747,503	9,800	14,061	84,661	114,198
96.5	0	827,440	529,431	395,666	13,837	12,820	78,881	15,360
100.0	0	136,270	76,212	56,547	3,971	3,971	9,188	0
98.4	0	350,935	227,457	173,566	2,424	3,194	36,943	3,346
94.1	0	340,235	225,762	165,553	7,442	5,655	32,750	12,014
87.9	0	1,092,814	500,805	389,914	7,150	7,150	68,771	9,537
100.0	0	290,221	112,935	96,126	236	236	15,840	9
71.8	0	125,650	82,833	62,798	0	0	12,222	4,806
89.7	0	676,943	305,037	230,990	6,914	6,914	40,709	4,722
98.1	0	505,864	292,653	228,334	4,987	4,987	43,467	778
100.0	0	110,916	61,985	51,219	0	0	10,328	0
99.0	0	77,479	51,191	39,506	626	626	7,992	80
97.0	0	317,469	179,477	137,609	4,361	4,361	25,147	698
86.5	0	1,007,454	762,689	563,131	29,672	29,836	87,252	44,246
100.0	0	301,503	224,262	161,003	18,197	18,228	23,735	708
97.2	0	188,280	143,575	104,088	8,414	8,511	19,202	3,392
79.7	0	517,671	394,852	298,040	3,061	3,097	44,315	40,146
96.5	0	972,847	713,635	509,407	22,544	26,086	46,904	87,652
100.0	0	234,706	171,525	115,758	11,673	14,010	12,471	9,295
99.9	0	240,447	172,140	123,416	3,357	3,382	7,350	29,096
93.8	0	497,694	369,970	270,233	7,514	8,694	27,083	49,261
97.4	0	394,758	276,525	197,984	8,763	7,789	27,296	15,917
91.4	0	143,185	93,362	56,239	6,434	5,207	7,986	1,908
100.0	0	44,176	27,907	22,480	0	0	3,609	1,265
99.0	0	207,397	155,256	119,265	2,329	2,582	15,701	12,744
86.7	0	583,196	583,042	417,590	22,662	27,968	68,925	18,237
88.0	0	130,392	130,392	80,708	11,161	16,468	13,540	1,427
88.7	0	77,439	77,439	48,865	4,252	4,251	8,049	1,950
86.0	0	375,365	375,211	288,017	7,249	7,249	47,336	14,860

# 市町村道の現況 (平成31年4月1日現在)

市町村名	改 良 済				未 改 良			
	19.5m 以上	13.0m 以上	5.5m 以上	5.5m 未満	5.5m 以上	3.5m 以上	3.5m 未満	うち自動車 交通不能
宮古島市	145	1,967	332,971	300,338	21,505	136,004	179,340	1,409
一 級	11	338	95,105	14,172	1,832	3,639	2,629	0
二 級	35	297	92,993	52,230	7,642	19,475	8,444	16
その他	99	1,332	144,873	233,936	12,031	112,890	168,267	1,393
南城市	28	220	55,894	92,536	4,487	56,490	99,412	11,285
一 級	4	54	31,631	4,269	1,084	7,116	6,926	1,542
二 級	20	28	14,622	13,389	757	14,988	15,320	555
その他	4	138	9,641	74,878	2,646	34,386	77,166	9,188
国頭村	21	161	28,097	50,602	877	6,829	7,654	0
一 級	0	10	7,283	1,895	0	0	0	0
二 級	21	130	10,874	25,918	258	2,998	90	0
その他	0	21	9,940	22,789	619	3,831	7,564	0
大宜味村	0	0	38,325	30,446	13	2,285	7,239	0
一 級	0	0	12,606	3,234	0	9	0	0
二 級	0	0	335	11,887	13	1,262	3,531	0
その他	0	0	25,384	15,325	0	1,014	3,708	0
東村	26	93	18,468	24,880	14	342	422	60
一 級	0	5	277	10,046	0	0	0	0
二 級	0	0	3,358	4,634	0	5	75	0
その他	26	88	14,833	10,200	14	337	347	60
今帰仁村	0	51	36,987	50,214	213	7,381	36,652	317
一 級	0	30	21,655	2,050	35	316	357	0
二 級	0	16	5,230	13,956	11	247	3,134	0
その他	0	5	10,102	34,208	167	6,818	33,161	317
本部町	5	106	24,767	22,026	2,824	12,447	72,381	1,957
一 級	0	35	11,052	1,384	928	2,892	5,475	0
二 級	5	20	4,648	2,677	1,102	4,273	23,721	229
その他	0	51	9,067	17,965	794	5,282	43,185	1,728
恩納村	1	61	11,759	15,475	1,093	7,515	7,309	0
一 級	1	48	5,773	2,164	474	603	831	0
二 級	0	0	2,393	1,216	31	431	803	0
その他	0	13	3,593	12,095	588	6,481	5,675	0
宜野座村	35	340	24,386	44,164	349	8,722	9,166	0
一 級	0	128	7,937	5,475	45	1,040	342	0
二 級	0	7	3,362	4,680	17	573	1,360	0
その他	35	205	13,087	34,009	287	7,109	7,464	0

単位：メートル

舗装済	未舗装	舗装済			道路延長	橋梁		トンネル	
		セメント	アスファルト			個数	延長	個数	延長
			高級	簡易					
756,314	215,956	10,456	309,283	436,575	970,497	7	1,773	0	0
110,995	6,731	258	96,153	14,584	117,726	0	0	0	0
160,979	20,137	1,943	75,889	83,147	181,061	4	55	0	0
484,340	189,088	8,255	137,241	338,844	671,710	3	1,718	0	0
265,210	43,857	22,557	119,340	123,313	308,443	(1) 82	624	0	0
47,813	3,271	2,039	34,796	10,978	50,907	(1) 12	177	0	0
51,768	7,356	3,264	24,828	23,676	59,025	17	99	0	0
165,629	33,230	17,254	59,716	88,659	198,511	53	348	0	0
90,958	3,283	3,848	36,716	50,394	93,233	42	1,008	0	0
9,188	0	13	9,011	164	9,106	6	82	0	0
39,640	649	2,049	9,916	27,675	39,797	16	492	0	0
42,130	2,634	1,786	17,789	22,555	44,330	20	434	0	0
68,810	9,498	455	40,004	28,351	77,158	46	1,150	0	0
15,849	0	25	12,945	2,879	15,213	15	636	0	0
12,222	4,806	78	0	12,144	16,915	12	113	0	0
40,739	4,692	352	27,059	13,328	45,030	19	401	0	0
43,393	852	68	413	42,912	44,059	18	186	0	0
10,328	0	0	0	10,328	10,325	1	3	0	0
7,992	80	0	413	7,579	8,032	5	40	0	0
25,073	772	68	0	25,005	25,702	12	143	0	0
113,690	17,808	1,784	43,380	68,526	130,629	35	853	1	16
24,443	0	33	22,202	2,208	23,723	16	704	1	16
21,951	643	10	11,514	10,427	22,528	7	66	0	0
67,296	17,165	1,741	9,664	55,891	84,378	12	83	0	0
129,789	4,767	1,186	46,227	82,376	133,550	37	901	1	105
21,766	0	0	13,472	8,294	21,251	9	410	1	105
36,396	50	91	10,394	25,911	36,347	12	99	0	0
71,627	4,717	1,095	22,361	48,171	75,952	16	392	0	0
42,080	1,133	196	22,036	19,848	43,040	28	173	0	0
9,046	848	0	8,165	881	9,864	7	30	0	0
4,874	0	96	3,099	1,679	4,815	8	59	0	0
28,160	285	100	10,772	17,288	28,361	13	84	0	0
75,560	11,602	0	75,560	0	86,601	34	561	0	0
13,177	1,790	0	13,177	0	14,936	1	31	0	0
8,872	1,127	0	8,872	0	9,939	4	60	0	0
53,511	8,685	0	53,511	0	61,726	29	470	0	0

※( )市町村境界に架設された橋梁個数

## 市町村道の現況 (平成31年4月1日現在)

市町村名	路線数	総延長	重用	未供用	実延長	改良率 (%)	舗高装級率 (%)
金武町	352	96,077	1,206	58	94,813	92.6	26.3
一級	12	13,934	22	0	13,912	100.0	20.6
二級	24	12,964	107	0	12,857	98.8	10.8
その他	316	69,179	1,077	58	68,044	89.9	30.4
伊江村	395	171,113	3,688	0	167,425	88.3	14.8
一級	8	8,218	0	0	8,218	100.0	64.8
二級	40	27,148	234	0	26,914	95.8	12.7
その他	347	135,747	3,454	0	132,293	86.0	12.2
読谷村	416	142,639	938	15,404	126,297	98.1	71.6
一級	22	21,750	82	874	20,794	97.4	85.2
二級	19	14,871	75	830	13,966	100.0	62.2
その他	375	106,018	781	13,700	91,537	98.0	69.9
嘉手納町	147	41,649	683	740	40,226	94.6	86.6
一級	9	4,515	22	22	4,471	99.0	100.0
二級	17	5,166	36	0	5,130	99.0	100.0
その他	121	31,968	625	718	30,625	93.2	82.4
北谷町	406	100,775	1,244	3,938	95,593	93.9	71.1
一級	15	12,013	33	311	11,669	96.9	84.8
二級	26	9,256	86	189	8,981	95.4	84.2
その他	365	79,506	1,125	3,438	74,943	93.2	67.4
北中城村	168	79,366	4,280	1,220	73,866	58.3	46.5
一級	9	14,082	1,421	0	12,661	86.9	76.8
二級	23	18,314	744	0	17,570	59.3	53.4
その他	136	46,970	2,115	1,220	43,635	49.6	35.0
中城村	337	106,052	907	811	104,334	49.3	33.7
一級	7	13,076	22	0	13,054	63.5	65.3
二級	32	24,415	145	40	24,230	58.8	61.1
その他	298	68,561	740	771	67,050	43.2	17.6
西原町	224	96,983	1,228	1,740	94,015	46.0	56.8
一級	15	15,050	123	0	14,927	55.3	70.8
二級	24	19,991	123	15	19,853	36.6	40.0
その他	185	61,942	982	1,725	59,235	46.7	58.9
与那原町	222	47,581	658	257	46,666	81.6	66.7
一級	10	7,202	6	0	7,196	90.2	80.4
二級	18	6,595	52	0	6,543	79.8	62.3
その他	194	33,784	600	257	32,927	80.1	64.6

単位：メートル

舗装率 簡易含 (%)	歩道橋	道 路 面 積 (㎡)			歩 道 延 長		改良済 延 長	未改良 延 長
		道 路 敷	道 路 部	車 道	設置延長	総延長		
99.0	0	574,852	568,535	425,810	14,307	18,770	87,824	6,989
100.0	0	110,735	107,528	84,359	3,375	3,474	13,912	0
100.0	0	77,683	77,214	62,330	863	1,006	12,708	149
98.6	0	386,434	383,793	279,121	10,069	14,290	61,204	6,840
88.6	0	1,061,320	909,297	718,170	1,501	1,509	147,823	19,602
100.0	0	103,163	68,061	57,497	500	501	8,218	0
97.0	0	206,166	161,812	131,200	259	262	25,789	1,125
86.1	0	751,991	679,424	529,473	742	746	113,816	18,477
99.8	0	1,017,333	937,291	651,396	32,909	40,189	123,924	2,373
100.0	0	198,939	177,689	117,081	10,885	12,305	20,255	539
100.0	0	100,179	95,950	73,092	4,862	5,552	13,966	0
99.7	0	718,215	663,652	461,223	17,162	22,332	89,703	1,834
99.0	0	318,288	286,643	196,915	14,831	22,535	38,048	2,178
100.0	0	45,402	44,318	27,253	2,763	4,996	4,428	43
100.0	0	39,291	31,802	23,775	1,451	1,644	5,077	53
98.7	0	233,595	210,523	145,887	10,617	15,895	28,543	2,082
95.7	0	844,669	819,533	555,846	34,037	61,870	89,715	5,878
94.5	0	115,500	112,024	76,519	5,346	9,800	11,308	361
98.7	0	66,496	65,613	46,957	2,036	3,682	8,565	416
95.6	0	662,673	641,896	432,370	26,655	48,388	69,842	5,101
95.5	0	418,309	411,523	307,620	12,451	14,775	43,064	30,802
100.0	0	91,460	90,800	67,954	5,769	6,032	11,004	1,657
97.6	0	94,911	93,045	70,841	2,435	2,624	10,427	7,143
93.3	0	231,938	227,678	168,825	4,247	6,119	21,633	22,002
87.6	0	677,567	572,608	413,060	17,056	25,035	51,487	52,847
86.4	0	124,400	91,334	65,172	4,472	6,043	8,294	4,760
93.3	0	200,237	176,156	113,967	10,658	14,716	14,240	9,990
85.8	0	352,930	305,118	233,921	1,926	4,276	28,953	38,097
87.8	0	715,362	612,520	437,544	23,773	30,607	43,204	50,811
100.0	0	147,993	125,003	86,780	8,543	10,046	8,261	6,666
80.9	0	147,451	125,128	90,267	4,930	6,161	7,257	12,596
87.0	0	419,918	362,389	260,497	10,300	14,400	27,686	31,549
99.1	0	360,481	328,790	210,353	12,618	19,506	38,093	8,573
100.0	0	62,062	54,048	38,427	3,538	4,343	6,488	708
98.8	0	37,724	34,408	26,260	407	404	5,224	1,319
98.9	0	260,695	240,334	145,666	8,673	14,759	26,381	6,546

# 市町村道の現況 (平成31年4月1日現在)

市町村名	改 良 済				未 改 良			
	19.5m 以上	13.0m 以上	5.5m 以上	5.5m 未満	5.5m 以上	3.5m 以上	3.5m 未満	うち自動車 交通不能
金武町	0	58	27,084	60,682	76	802	6,111	547
一 級	0	0	10,208	3,704	0	0	0	0
二 級	0	10	4,078	8,620	0	1	148	0
その他	0	48	12,798	48,358	76	801	5,963	547
伊江村	16	153	27,107	120,547	225	2,820	16,557	662
一 級	16	35	8,167	0	0	0	0	0
二 級	0	92	8,682	17,015	14	728	383	0
その他	0	26	10,258	103,532	211	2,092	16,174	662
読谷村	269	3,481	33,922	86,252	672	1,373	328	0
一 級	0	40	10,896	9,319	539	0	0	0
二 級	4	20	4,202	9,740	0	0	0	0
その他	265	3,421	18,824	67,193	133	1,373	328	0
嘉手納町	0	149	14,724	23,175	110	393	1,675	30
一 級	0	8	3,197	1,223	0	0	43	0
二 級	0	10	1,690	3,377	0	0	53	0
その他	0	131	9,837	18,575	110	393	1,579	30
北谷町	29	979	39,257	49,450	663	4,148	1,067	22
一 級	0	43	6,990	4,275	1	128	232	0
二 級	0	0	4,774	3,791	45	197	174	12
その他	29	936	27,493	41,384	617	3,823	661	10
北中城村	6	66	12,609	30,383	1,098	7,295	22,409	1,278
一 級	0	9	6,994	4,001	103	1,274	280	0
二 級	3	29	1,400	8,995	269	2,843	4,031	224
その他	3	28	4,215	17,387	726	3,178	18,098	1,054
中城村	0	92	30,638	20,757	717	8,135	43,995	2,541
一 級	0	16	5,876	2,402	0	1,380	3,380	0
二 級	0	0	10,785	3,455	190	1,998	7,802	179
その他	0	76	13,977	14,900	527	4,757	32,813	2,362
西原町	15	228	21,733	21,228	2,205	24,373	24,233	201
一 級	5	133	7,437	686	360	4,209	2,097	0
二 級	10	91	3,945	3,211	796	6,278	5,522	0
その他	0	4	10,351	17,331	1,049	13,886	16,614	201
与那原町	0	8	13,420	24,665	7	2,148	6,418	809
一 級	0	8	3,639	2,841	2	197	509	0
二 級	0	0	378	4,846	2	644	673	0
その他	0	0	9,403	16,978	3	1,307	5,236	809



単位：メートル

舗装済	未舗装	舗装済			道路延長	橋梁		トンネル	
		セメント	アスファルト			個数	延長	個数	延長
			高級	簡易					
93,871	942	339	24,593	68,939	94,473	22	340	0	0
13,912	0	0	2,863	11,049	13,771	6	141	0	0
12,857	0	38	1,345	11,474	12,788	6	69	0	0
67,102	942	301	20,385	46,416	67,914	10	130	0	0
148,266	19,159	1,721	23,110	123,435	167,425	0	0	0	0
8,218	0	0	5,325	2,893	8,218	0	0	0	0
26,107	807	239	3,167	22,701	26,914	0	0	0	0
113,941	18,352	1,482	14,618	97,841	132,293	0	0	0	0
126,057	240	919	89,485	35,653	126,033	(1) 6	264	0	0
20,794	0	134	17,591	3,069	20,694	(1) 4	100	0	0
13,966	0	0	8,688	5,278	13,966	0	0	0	0
91,297	240	785	63,206	27,306	91,373	2	164	0	0
39,828	398	919	33,924	4,985	40,105	(1) 11	121	0	0
4,471	0	0	4,471	0	4,394	(1) 2	77	0	0
5,130	0	67	5,063	0	5,118	4	12	0	0
30,227	398	852	24,390	4,985	30,593	5	32	0	0
91,498	4,095	3,127	64,824	23,547	95,218	33	375	0	0
11,024	645	324	9,571	1,129	11,622	6	47	0	0
8,865	116	218	7,347	1,300	8,913	5	68	0	0
71,609	3,334	2,585	47,906	21,118	74,683	22	260	0	0
70,525	3,341	877	33,489	36,159	73,568	17	298	0	0
12,661	0	0	9,725	2,936	12,612	7	49	0	0
17,155	415	430	8,946	7,779	17,436	4	134	0	0
40,709	2,926	447	14,818	25,444	43,520	6	115	0	0
91,441	12,893	1,272	33,869	56,300	103,918	43	416	0	0
11,279	1,775	227	8,294	2,758	12,954	19	100	0	0
22,614	1,616	308	14,495	7,811	24,117	10	113	0	0
57,548	9,502	737	11,080	45,731	66,847	14	203	0	0
82,552	11,463	1,960	51,441	29,151	93,600	52	415	0	0
14,927	0	16	10,559	4,352	14,813	16	114	0	0
16,067	3,786	258	7,683	8,126	19,744	10	109	0	0
51,558	7,677	1,686	33,199	16,673	59,043	26	192	0	0
46,238	428	1,465	29,667	15,106	46,362	11	304	0	0
7,196	0	0	5,788	1,408	7,188	3	8	0	0
6,466	77	252	3,827	2,387	6,540	1	3	0	0
32,576	351	1,213	20,052	11,311	32,634	7	293	0	0

※( )市町村境界に架設された橋梁個数

## 市町村道の現況 (平成31年4月1日現在)

市町村名	路線数	総延長	重用	未供用	実延長	改良率 (%)	舗高装級率 (%)
南風原町	281	95,425	1,322	0	94,103	70.6	59.8
一級	11	14,323	164	0	14,159	81.1	74.6
二級	24	15,618	207	0	15,411	87.6	65.4
その他	246	65,484	951	0	64,533	64.2	55.3
渡嘉敷村	33	19,557	253	0	19,304	100.0	51.7
一級	2	5,584	0	0	5,584	100.0	80.2
二級	3	3,883	0	0	3,883	100.0	80.5
その他	28	10,090	253	0	9,837	100.0	24.2
座間味村	15	27,001	11	0	26,990	34.1	12.0
一級	3	6,634	0	0	6,634	94.2	38.8
二級	3	3,079	11	0	3,068	44.6	0.1
その他	9	17,288	0	0	17,288	9.2	3.8
粟国村	103	53,649	334	7,040	46,275	60.3	67.1
一級	8	6,986	26	0	6,960	78.3	72.1
二級	2	2,672	0	0	2,672	90.0	90.0
その他	93	43,991	308	7,040	36,643	54.7	64.5
渡名喜村	28	9,025	0	0	9,025	42.7	42.7
一級	1	538	0	0	538	0.0	0.0
二級	1	1,763	0	0	1,763	100.0	100.0
その他	26	6,724	0	0	6,724	31.1	31.1
南大東村	54	48,951	145	0	48,806	92.1	67.1
一級	6	9,529	29	0	9,500	100.0	92.3
二級	5	22,444	86	0	22,358	100.0	98.4
その他	43	16,978	30	0	16,948	77.3	11.8
北大東村	22	34,004	76	0	33,928	99.9	86.7
一級	5	9,366	0	0	9,366	99.7	85.1
二級	5	8,920	28	0	8,892	100.0	95.5
その他	12	15,718	48	0	15,670	100.0	82.8
伊平屋村	121	68,448	702	0	67,746	72.5	24.6
一級	6	15,043	23	0	15,020	65.9	28.7
二級	3	19,944	0	0	19,944	65.9	34.3
その他	112	33,461	679	0	32,782	79.4	16.9
伊是名村	147	81,230	1,112	691	79,427	93.5	58.6
一級	8	18,362	0	0	18,362	100.0	71.8
二級	7	10,771	436	0	10,335	97.0	58.8
その他	132	52,097	676	691	50,730	90.4	53.7

単位：メートル

舗装率 簡易含 (%)	歩道橋	道 路 面 積 (㎡)			歩 道 延 長		改良済 延 長	未改良 延 長
		道 路 敷	道 路 部	車 道	設置延長	総延長		
95.6	0	699,126	608,473	425,729	21,793	35,385	66,398	27,705
100.0	0	132,261	116,050	77,801	7,749	12,509	11,482	2,677
98.4	0	145,646	134,649	82,102	7,416	12,655	13,500	1,911
94.0	0	421,219	357,774	265,826	6,628	10,221	41,416	23,117
100.0	0	303,298	121,098	91,037	2,722	2,722	19,304	0
100.0	0	84,729	37,614	30,679	34	34	5,584	0
100.0	0	108,367	39,701	27,409	2,570	2,570	3,883	0
100.0	0	110,202	43,783	32,949	118	118	9,837	0
50.0	0	172,168	130,117	89,805	4,602	4,706	9,204	17,786
100.0	0	70,570	51,734	33,169	3,982	4,092	6,252	382
49.4	0	22,063	13,805	10,737	0	0	1,367	1,701
30.9	0	79,535	64,578	45,899	620	614	1,585	15,703
73.3	0	216,648	191,117	136,880	2,349	2,349	27,887	18,388
87.2	0	32,781	30,683	23,199	0	0	5,453	1,507
100.0	0	17,668	14,968	12,137	0	0	2,406	266
68.7	0	166,199	145,466	101,544	2,349	2,349	20,028	16,615
42.7	0	43,539	36,269	27,244	0	0	3,855	5,170
0.0	0	1,695	1,695	1,157	0	0	0	538
100.0	0	13,324	11,281	9,518	0	0	1,763	0
31.1	0	28,520	23,293	16,569	0	0	2,092	4,632
94.9	0	417,983	351,888	290,521	2,921	2,921	44,967	3,839
100.0	0	100,040	80,003	63,087	2,329	2,329	9,500	0
100.0	0	204,403	179,829	154,775	0	0	22,358	0
85.2	0	113,540	92,056	72,659	592	592	13,109	3,839
100.0	0	339,656	274,301	202,175	11,002	11,002	33,896	32
100.0	0	99,088	82,949	59,701	4,920	4,920	9,334	32
100.0	0	108,895	81,672	55,074	5,935	5,935	8,892	0
100.0	0	131,673	109,680	87,400	147	147	15,670	0
81.7	0	678,762	418,445	322,723	10,088	10,062	49,091	18,655
85.3	0	187,564	118,464	88,311	4,156	4,129	9,904	5,116
71.3	0	230,748	145,690	116,500	3,178	3,179	13,145	6,799
86.4	0	260,450	154,291	117,912	2,754	2,754	26,042	6,740
93.7	0	707,046	509,791	372,456	12,694	12,694	74,240	5,187
100.0	0	208,804	173,169	114,222	8,639	8,639	18,362	0
100.0	0	105,696	78,267	56,623	2,997	2,997	10,026	309
90.1	0	392,546	258,355	201,611	1,058	1,058	45,852	4,878

## 市町村道の現況（平成31年4月1日現在）

市町村名	改 良 済				未 改 良			
	19.5m 以上	13.0m 以上	5.5m 以上	5.5m 未満	5.5m 以上	3.5m 以上	3.5m 未満	うち自動車 交通不能
南風原町	52	90	22,482	43,774	578	11,389	15,738	0
一 級	9	0	7,825	3,648	109	2,009	559	0
二 級	0	23	7,509	5,968	38	740	1,133	0
その他	43	67	7,148	34,158	431	8,640	14,046	0
渡嘉敷村	0	10	6,446	12,848	0	0	0	0
一 級	0	0	3,330	2,254	0	0	0	0
二 級	0	10	3,002	871	0	0	0	0
その他	0	0	114	9,723	0	0	0	0
座間味村	11	0	2,815	6,378	257	2,536	14,993	4,152
一 級	0	0	2,736	3,516	0	50	332	92
二 級	0	0	64	1,303	13	239	1,449	82
その他	11	0	15	1,559	244	2,247	13,212	3,978
栗国村	0	0	2,991	24,896	27	4,038	14,323	1,012
一 級	0	0	37	5,416	0	922	585	0
二 級	0	0	36	2,370	0	266	0	0
その他	0	0	2,918	17,110	27	2,850	13,738	1,012
渡名喜村	0	0	130	3,725	181	363	4,626	1
一 級	0	0	0	0	33	20	485	0
二 級	0	0	0	1,763	0	0	0	0
その他	0	0	130	1,962	148	343	4,141	1
南大東村	0	0	33,772	11,195	27	1,056	2,756	0
一 級	0	0	8,843	657	0	0	0	0
二 級	0	0	21,953	405	0	0	0	0
その他	0	0	2,976	10,133	27	1,056	2,756	0
北大東村	12	15	29,480	4,389	0	0	32	0
一 級	0	0	8,955	379	0	0	32	0
二 級	12	5	8,130	745	0	0	0	0
その他	0	10	12,395	3,265	0	0	0	0
伊平屋村	19	92	26,157	22,823	5,816	5,527	7,312	4,596
一 級	5	51	9,093	755	1,896	1,931	1,289	55
二 級	0	0	13,145	0	3,492	2,029	1,278	1,090
その他	14	41	3,919	22,068	428	1,567	4,745	3,451
伊是名村	6	52	32,083	42,099	9	2,760	2,418	691
一 級	6	30	16,739	1,587	0	0	0	0
二 級	0	14	8,604	1,408	1	25	283	0
その他	0	8	6,740	39,104	8	2,735	2,135	691

単位：メートル

舗装済	未舗装	舗装済			道路延長	橋梁		トンネル	
		セメント	アスファルト			個数	延長	個数	延長
			高級	簡易					
89,971	4,132	6,845	49,465	33,661	93,423	(6) 58	680	0	0
14,159	0	11	10,558	3,590	14,033	12	126	0	0
15,162	249	334	9,746	5,082	15,374	(1) 4	37	0	0
60,650	3,883	6,500	29,161	24,989	64,016	(5) 42	517	0	0
19,304	0	111	9,877	9,316	19,104	10	200	0	0
5,584	0	5	4,474	1,105	5,565	5	19	0	0
3,883	0	106	3,019	758	3,706	4	177	0	0
9,837	0	0	2,384	7,453	9,833	1	4	0	0
13,498	13,492	849	2,393	10,256	26,192	7	798	0	0
6,634	0	184	2,393	4,057	6,083	5	551	0	0
1,515	1,553	4	0	1,511	3,068	0	0	0	0
5,349	11,939	661	0	4,688	17,041	2	247	0	0
33,931	12,344	20,792	10,260	2,879	46,257	6	18	0	0
6,071	889	2,502	2,517	1,052	6,954	2	6	0	0
2,672	0	170	2,236	266	2,669	1	3	0	0
25,188	11,455	18,120	5,507	1,561	36,634	3	9	0	0
3,856	5,169	3,856	0	0	9,025	0	0	0	0
0	538	0	0	0	538	0	0	0	0
1,763	0	1,763	0	0	1,763	0	0	0	0
2,093	4,631	2,093	0	0	6,724	0	0	0	0
46,301	2,505	356	32,410	13,535	48,720	8	86	0	0
9,500	0	0	8,773	727	9,447	3	53	0	0
22,358	0	26	21,967	365	22,341	2	17	0	0
14,443	2,505	330	1,670	12,443	16,932	3	16	0	0
33,928	0	211	29,219	4,498	33,928	0	0	0	0
9,366	0	211	7,762	1,393	9,366	0	0	0	0
8,892	0	0	8,490	402	8,892	0	0	0	0
15,670	0	0	12,967	2,703	15,670	0	0	0	0
55,343	12,403	1,623	15,055	38,665	67,480	22	266	0	0
12,817	2,203	11	4,293	8,513	14,970	5	50	0	0
14,217	5,727	3	6,844	7,370	19,944	0	0	0	0
28,309	4,473	1,609	3,918	22,782	32,566	17	216	0	0
74,398	5,029	921	45,598	27,879	79,312	19	115	0	0
18,362	0	0	13,183	5,179	18,321	7	41	0	0
10,335	0	25	6,051	4,259	10,317	3	18	0	0
45,701	5,029	896	26,364	18,441	50,674	9	56	0	0

※( )市町村境界に架設された橋梁個数

## 市町村道の現況 (平成31年4月1日現在)

市町村名	路線数	総延長	重用	未供用	実延長	改良率 (%)	舗装率 (%)
久米島町	369	202,074	2,510	2,737	196,827	50.5	37.6
一級	10	35,253	54	0	35,199	80.2	50.3
二級	12	20,929	78	0	20,851	92.5	78.2
その他	347	145,892	2,378	2,737	140,777	36.8	28.3
八重瀬町	518	232,935	2,972	96	229,867	45.8	21.6
一級	18	21,114	140	0	20,974	83.3	49.1
二級	37	35,715	375	0	35,340	70.1	21.5
その他	463	176,106	2,457	96	173,553	36.3	18.3
多良間村	133	124,952	2,128	582	122,242	30.6	52.4
一級	5	15,019	7	0	15,012	71.1	100.0
二級	1	606	32	0	574	0.0	100.0
その他	127	109,327	2,089	582	106,656	25.1	45.4
竹富町	233	140,849	1,506	13,818	125,525	35.2	19.9
一級	4	6,689	0	0	6,689	97.0	7.5
二級	21	27,293	255	4,896	22,142	63.8	64.8
その他	208	106,867	1,251	8,922	96,694	24.3	10.5
与那国町	242	128,679	2,291	667	125,721	28.5	11.2
一級	4	12,360	895	0	11,465	61.7	0.1
二級	5	3,736	43	0	3,693	75.7	22.2
その他	233	112,583	1,353	667	110,563	23.4	12.0
総合計	16,653	6,757,184	99,672	95,787	6,561,725	65.0	41.1
一級	661	913,038	8,276	5,222	899,540	84.5	68.2
二級	1,215	1,118,609	10,183	8,021	1,100,405	68.4	42.9
その他	14,777	4,725,537	81,213	82,544	4,561,780	60.3	35.3

単位：メートル

舗 装 率 含 (%)	歩 道 橋	道 路 面 積 (㎡)			歩 道 延 長		改 良 済 延 長	未 改 良 延 長
		道 路 敷	道 路 部	車 道	設 置 延 長	総 延 長		
78.3	0	1,424,908	1,083,806	789,537	32,466	38,124	99,335	97,492
100.0	0	322,390	235,166	176,737	7,348	9,406	28,225	6,974
95.9	0	229,430	175,190	112,259	15,280	16,505	19,283	1,568
70.3	0	873,088	673,450	500,541	9,838	12,213	51,827	88,950
66.2	0	1,622,329	1,389,699	1,057,215	34,124	43,965	105,317	124,550
98.2	0	197,471	164,436	123,124	9,778	11,108	17,479	3,495
84.9	0	269,735	231,896	176,999	7,937	9,397	24,784	10,556
58.6	0	1,155,123	993,367	757,092	16,409	23,460	63,054	110,499
57.1	0	822,575	683,863	483,187	15,499	15,904	37,389	84,853
100.0	0	124,845	115,218	95,314	437	826	10,668	4,344
100.0	0	3,617	3,247	2,494	0	0	0	574
50.8	0	694,113	565,398	385,379	15,062	15,078	26,721	79,935
56.6	0	804,629	709,151	506,258	20,556	21,410	44,131	81,394
100.0	0	65,567	56,222	38,893	3,762	3,759	6,488	201
76.6	0	180,650	154,062	101,970	6,623	6,590	14,136	8,006
49.0	0	558,412	498,867	365,395	10,171	11,061	23,507	73,187
49.7	0	785,801	630,065	470,289	11,195	11,195	35,779	89,942
89.8	0	121,577	73,698	62,051	76	76	7,078	4,387
98.1	0	25,931	24,890	19,491	528	528	2,794	899
43.9	0	638,293	531,477	388,747	10,591	10,591	25,907	84,656
85.1	16	49,088,323	42,414,475	30,527,121	1,295,892	1,825,779	4,264,864	2,296,861
96.1	16	9,696,042	8,154,001	5,550,980	428,793	606,894	759,853	139,687
89.8	0	8,839,255	7,410,098	5,364,423	265,712	342,423	752,493	347,912
81.7	0	30,553,026	26,850,376	19,611,718	601,387	876,462	2,752,518	1,809,262

## 市町村道の現況 (平成31年4月1日現在)

市町村名	改 良 済				未 改 良			
	19.5m 以上	13.0m 以上	5.5m 以上	5.5m 未満	5.5m 以上	3.5m 以上	3.5m 未満	うち自動車 交通不能
久米島町	0	67	38,825	60,443	761	19,190	77,541	1,890
一 級	0	0	12,191	16,034	215	1,158	5,601	0
二 級	0	32	16,951	2,300	0	405	1,163	0
その他	0	35	9,683	42,109	546	17,627	70,777	1,890
八重瀬町	0	142	39,661	65,514	14,997	70,293	39,260	489
一 級	0	0	12,278	5,201	580	2,214	701	0
二 級	0	32	9,073	15,679	3,139	5,286	2,131	0
その他	0	110	18,310	44,634	11,278	62,793	36,428	489
多良間村	0	20	31,986	5,383	9,936	12,445	62,472	247
一 級	0	20	8,412	2,236	3,661	303	380	0
二 級	0	0	0	0	0	574	0	0
その他	0	0	23,574	3,147	6,275	11,568	62,092	247
竹富町	0	17	24,954	19,160	1,982	30,676	48,736	5,065
一 級	0	17	5,041	1,430	38	151	12	0
二 級	0	0	6,521	7,615	250	3,821	3,935	161
その他	0	0	13,392	10,115	1,694	26,704	44,789	4,904
与那国町	11	13	18,665	17,090	3,632	24,607	61,703	1,897
一 級	0	0	6,021	1,057	1,047	2,505	835	87
二 級	11	13	1,267	1,503	184	505	210	0
その他	0	0	11,377	14,530	2,401	21,597	60,658	1,810
総 合 計	2,773	28,737	1,798,961	2,434,393	152,427	780,890	1,363,544	75,709
一 級	1,439	11,747	580,159	166,508	20,920	57,510	61,257	2,287
二 級	204	2,168	385,275	364,846	35,778	150,557	161,577	4,090
その他	1,130	14,822	833,527	1,903,039	95,729	572,823	1,140,710	69,332



単位：メートル

舗装済	未舗装	舗装済			道路延長	橋梁		トンネル	
		セメント	アスファルト			個数	延長	個数	延長
			高級	簡易					
154,188	42,639	7,435	66,490	80,263	196,088	78	739	0	0
35,199	0	387	17,320	17,492	34,943	22	256	0	0
19,996	855	0	16,310	3,686	20,449	53	402	0	0
98,993	41,784	7,048	32,860	59,085	140,696	3	81	0	0
152,271	77,596	2,411	47,247	102,613	229,287	(1) 81	580	0	0
20,594	380	15	10,278	10,301	20,914	9	60	0	0
29,994	5,346	126	7,467	22,401	35,158	18	182	0	0
101,683	71,870	2,270	29,502	69,911	173,215	(1) 54	338	0	0
69,759	52,483	1,517	62,523	5,719	122,242	0	0	0	0
15,012	0	0	15,012	0	15,012	0	0	0	0
574	0	0	574	0	574	0	0	0	0
54,173	52,483	1,517	46,937	5,719	106,656	0	0	0	0
71,068	54,457	8,778	16,216	46,074	125,525	0	0	0	0
6,689	0	0	500	6,189	6,689	0	0	0	0
16,966	5,176	4,633	9,726	2,607	22,142	0	0	0	0
47,413	49,281	4,145	5,990	37,278	96,694	0	0	0	0
62,468	63,253	3,279	10,798	48,391	125,647	16	74	0	0
10,297	1,168	0	11	10,286	11,446	4	19	0	0
3,621	72	295	523	2,803	3,684	1	9	0	0
48,550	62,013	2,984	10,264	35,302	110,517	11	46	0	0
						(10)			
5,580,911	980,814	158,448	2,537,138	2,885,325	6,538,163	1,468	22,947	5	615
864,681	34,859	9,147	604,220	251,314	893,120	(3) 341	6,203	3	217
988,023	112,382	23,411	448,116	516,496	1,095,246	(1) 341	4,761	2	398
3,728,207	833,573	125,890	1,484,802	2,117,515	4,549,797	(6) 786	11,983	0	0

※( )市町村境界に架設された橋梁個数



## 8 . 道路の普及率

# 道路の普及率（１）

道路種別	全国 沖縄 県別	実延長	改良済延長		舗装済延長	
		(A)	(B)	(B/A)×100	(C)	(C/A)×100
一般国道 (指定区間)	全国	Km 23,892.4	Km 23,889.6	% 100.0	Km 23,875.0	% 99.9
	沖縄県	326.9	326.9	100.0	326.9	100.0
一般国道 (指定区間外)	全国	31,981.9	28,020.5	87.6	28,221.6	88.2
	沖縄県	173.1	167.4	96.7	163.5	94.4
一般国道計	全国	55,874.2	51,910.2	92.9	52,096.6	93.2
	沖縄県	500.0	494.3	98.9	490.3	98.1
主要地方道	全国	57,956.1	46,106.0	79.6	43,954.7	75.8
	沖縄県	407.1	376.7	92.5	387.8	95.3
一般都道府県道	全国	71,797.9	45,667.1	63.6	41,743.7	58.1
	沖縄県	670.0	595.9	88.9	577.2	86.1
都道府県道計	全国	129,754.0	91,773.0	70.7	85,698.4	66.0
	沖縄県	1,077.1	972.6	90.3	965.0	89.6
市町村道	全国	1,031,840.3	614,182.8	59.5	202,328.5	19.6
	沖縄県	6,561.7	4,264.9	65.0	2,695.6	41.1
計	全国	1,217,468.5	757,866.0	62.2	340,123.5	27.9
	沖縄県	8,138.8	5,731.7	70.4	4,150.9	51.0

\* 人口 全国 : 126,167 千人 , 沖縄 : 1,453 千人  
自動車台数 全国 : 78,404 千台 , 沖縄 : 1,114 千台  
面積 全国 : 377,975 km<sup>2</sup> , 沖縄 : 2,281 km<sup>2</sup>

(注)改良済延長は都道府県道以上は車道幅員5.5m以上、また市町村道は5.5m未満を含む延長で算出したものである。

道路統計年報（2020年版より）平成31年4月1日 現在

幅員 $\geq$ 13.0m 改良延長		歩道設置延長		人口千人当り	
(D)	(D/A) $\times$ 100	(E)	(E/A) $\times$ 100	道路延長	率
Km	%	Km	%	m/千人	%
6,142.8	25.7	15,502.9	64.9	189.4	100
140.0	42.8	297.2	90.9	225.0	119
2,109.4	6.6	18,033.3	56.4	253.5	100
21.2	12.2	137.9	79.7	119.1	47
8,252.2	14.8	33,536.2	60.0	442.9	100
161.2	32.2	435.1	87.0	344.1	78
3,876.9	6.7	27,914.0	48.2	459.4	100
45.1	11.1	303.8	74.6	280.2	61
2,314.5	3.2	24,512.1	34.1	569.1	100
23.2	3.5	505.7	75.5	461.1	81
6,191.5	4.8	52,426.1	40.4	1,028.4	100
68.3	6.3	809.5	75.2	741.3	72
5,419.7	0.5	94,991.0	9.2	8,178.4	100
31.5	0.5	1,295.9	19.7	4,516.0	55
19,863.4	1.6	180,953.3	14.9	9,649.7	100
261.0	3.2	2,540.5	31.2	5,601.4	58

## 道路の普及率（２）

道路種別	全国 沖縄 県別	人口千人当り		人口千人当り		人口1人当り	
		改良延長	率	舗装延長	率	道路部面積	率
一般国道 (指定区間)	全国	m/千人 189	% 100	m/千人 189	% 100	m <sup>2</sup> /千人 3.1	% 100
	沖縄県	225	119	225	119	4.4	142
一般国道 (指定区間外)	全国	222	100	224	100	2.9	100
	沖縄県	115	52	113	50	1.7	59
一般国道計	全国	411	100	413	100	6.0	100
	沖縄県	340	83	337	82	6.1	102
主要地方道	全国	365	100	348	100	5.0	100
	沖縄県	259	71	267	77	3.8	76
一般都道府県道	全国	362	100	331	100	5.2	100
	沖縄県	410	113	397	120	5.6	108
都道府県道計	全国	727	100	679	100	10.2	100
	沖縄県	669	92	664	98	9.4	92
市町村道	全国	4,868	100	1,604	100	43.5	100
	沖縄県	2,935	60	1,855	116	29.2	67
計	全国	6,007	100	2,696	100	59.7	100
	沖縄県	3,945	66	2,857	106	44.7	75

\* 人口 全国 : 126,167 千人 , 沖縄 : 1,453 千人  
自動車台数 全国 : 78,404 千台 , 沖縄 : 1,114 千台  
面積 全国 : 377,975 km<sup>2</sup> , 沖縄 : 2,281 km<sup>2</sup>

## 道路統計年報（2020年版より）

平成31年4月1日 現在

車 千台当り		車 1台当り		車 1台当り		面積 k m <sup>2</sup> 当り	
道路延長	率	改良延長	率	舗装延長	率	道路延長	率
m/千台	%	m/台	%	m/台	%	m/k m <sup>2</sup>	%
305	100	0.3	100	0.3	100	63	100
293	96	0.3	100	0.3	100	143	227
408	100	0.4	100	0.4	100	85	100
155	38	0.2	50	0.1	25	76	90
713	100	0.7	100	0.7	100	148	100
449	63	0.4	57	0.4	57	219	148
739	100	0.6	100	0.6	100	153	100
365	49	0.3	50	0.3	50	178	116
916	100	0.6	100	0.5	100	190	100
601	66	0.5	83	0.5	100	294	155
1,655	100	1.2	100	1.1	100	343	100
967	58	0.9	75	0.9	82	472	138
13,161	100	7.8	100	2.6	100	2,730	100
5,890	45	3.8	49	2.4	92	2,877	105
15,528	100	9.7	100	4.3	100	3,221	100
7,306	47	5.1	53	3.7	86	3,568	111