

平成20年度

道路施設現況調書

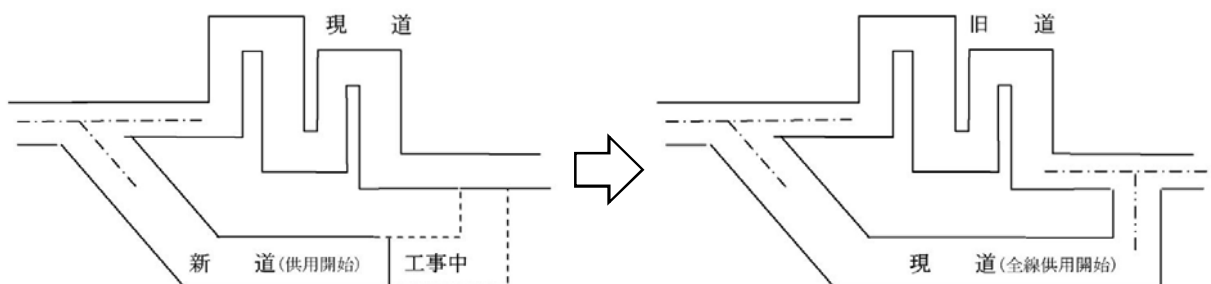
(平成20年4月1日現在)

沖縄県土木建築部

道路管理課

凡 例

1. 本書が調査対象としている「道路」とは「道路法(昭和27年6月10日法律第180号)」が適用される高速自動車国道,一般国道(指定区間・指定区間外)、県道(主要地方道・一般県道)及び市町村道である。
2. 高速自動車国道
「高速自動車国道」とは、「高速自動車国道の路線を指定する政令(昭和32年8月30日政令第275号)」により指定された道路である。
3. 一般国道(指定区間)
「一般国道(指定区間)」とは、道路法第5条第1項の規定に基づき、「一般国道の路線を指定する政令(昭和40年3月29日政令第58号)」により指定された路線のうち、「一般国道の指定区間を指定する政令(昭和33年6月2日政令第164号)」により指定された区間であり、その管理は道路法第13条第1項の規定により国土交通大臣が行う。
4. 一般国道(指定区間外)
「一般国道(指定区間外)」とは、上記3以外の一般国道のことをいう。
5. 主要地方道
「主要地方道」とは、道路法第56条の規定により国土交通大臣が指定した路線であり、高速自動車国道及び一般国道と一体となって広域交通を分担する広域幹線道路として位置付けられている。
6. 市町村道
市町村道の「1級」、「2級」とは、「幹線1級及び2級市町村道の選定について」(昭和55年3月18日付け建設省道地発第18号道路局地方道課長通知)に基づく調査により区分された幹線道路であり、「その他」とは、上記調査による幹線道路以外の道路及び上記調査後に新たに認定された路線をいう。
7. 現況・旧道・新道
路線別内訳表においては、現道、旧道、新道に区分している。
 - ① 現道とは、旧道・新道以外の道路をいう。
 - ② 旧道とは、バイパス等の建設に伴い建設前の元の道路が他の道路として編成(入)されず存在する場合、その元の道路をいう。
 - ③ 新道とは、バイパス部分が現道に連結されないで部分的に供用されている区間をいう。
 - ④ 市町村道は全て「現道」として取り扱うこと。



8. 総延長

調査単位で示す当該区間の起点から終点までの延長(重用延長、未供用延長、渡船延長及び実延長を加えた延長)をいう。

なお、延長は、道路中心線上を測定した延長とする。

9. 重用延長

道路法第11条第1項から第3項までの規定により、上級の路線に重複している区間の延長をいう。

なお、同一道路種別の場合は、路線番号の若い路線を上級とする。

10. 未供用延長

路線の指定または認定の告示がなされているが、未だ供用開始の告示がなされていない区間の延長をいう。

なお、路線の指定または認定がなされただけで、区域決定されていない道路は、その計画ルート
の延長をいう。

11. 実延長

道路法の規定に基づき供用開始の告示がされている区間のうち、重用区間、渡船区間を除いた区間の延長をいう。

12. 改良率

『改良率(%)』は、(改良済延長÷実延長)×100%で計上している。

13. 高級舗装率

『高級舗装率(%)』は、舗装済みの((「高級舗装」+「セメント舗装」)÷実延長)×100%で計上している。

14. 簡易含舗装率

『簡易含舗装率(%)』は、舗装済みの((「高級舗装」+「簡易舗装」+「セメント舗装」)÷実延長)×100%
で計上している。

15. 歩道橋

実延長区間における立体横断施設の設置箇所数をいう。

16. 道路面積

実延長区間における道路面積を、次の区分により入力する。

① 道路敷面積とは、道路の区域の境界線(杭)から境界線(杭)までの幅員に対応する面積をいう。

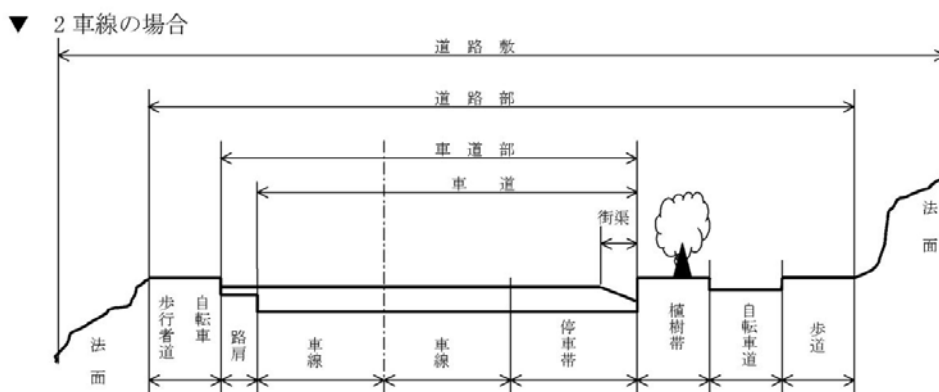
なお、道路敷面積については、実測値により難しい場合は、推計値を入力してもよい。

② 道路部面積とは、車道、中央帯、路肩、植樹帯および歩道等を加えた幅員に対応する面積
をいう。

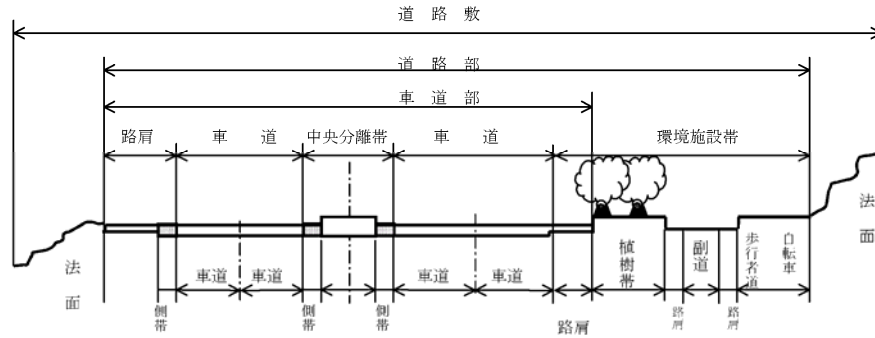
③ 車道面積とは、車線、停車帯、非常駐車帯および待避所を加えた幅員に対応する面積をいう。

※車道幅員が明確でない場合は、原則として、全幅員から路肩として片側0.5m、計1.0mを
差し引いたものを車道幅員とする。

(横断面の構成要素とその組合せ)



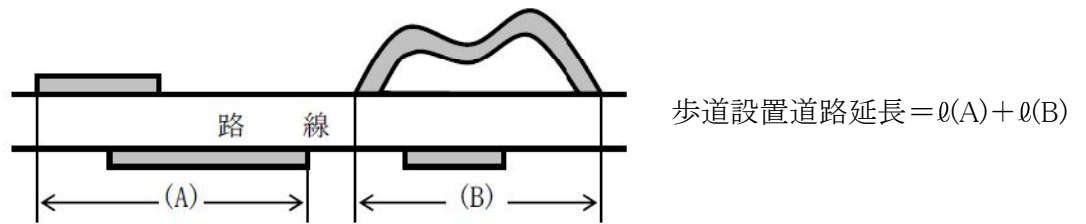
▼ 4車線の場合



17. 歩道延長

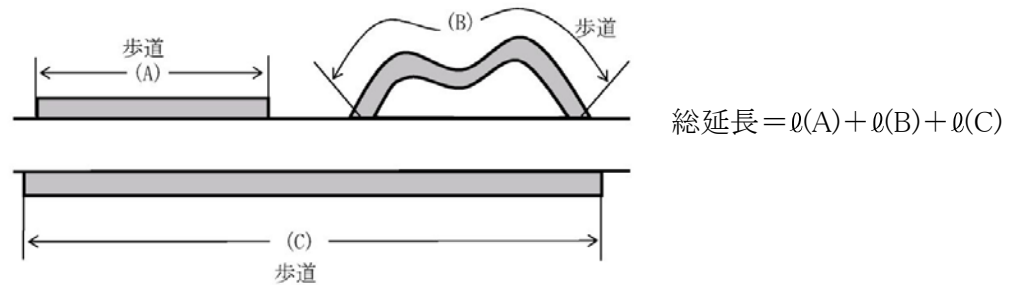
① 設置延長とは歩道等設置道路延長で、実延長区間における当該道路の部分として設けられた歩道等の設置道路延長(道路中心線上の延長)をいう。

なお、道路の部分として設けられた歩道等とは、歩行者及び自転車の通行の用に供するために、縁石、防護柵等により車道部と区画されたもの(ただし、幅員が0.75m以上あるものに限る。)または、建設にあたり人家等の障害物により車道部から離れて設けられたもので同一路線の部分として設けられたものをいう。



② 総延長とは歩道等延長で、実延長区間における歩道等設置区間について、歩道部分の中心線上の延長を、左右合計したのべ延長をいう。

(上記の設置延長「歩道等設置道路延長」とは異なる。)



18. 改良済延長、未改良延長

① 次の改良済、未改良別、車道幅員区分別の実延長をいう。

改良済	
車道幅員	19.5m 以上
車道幅員	13.0m 以上 19.5m未満
車道幅員	5.5m 以上 13.0m未満
車道幅員	5.5m 未満

未改良	
車道幅員	5.5m 以上
車道幅員	3.5m 以上 5.5m未満
車道幅員	3.5m 未満
うち自動車交通不能区間	

② 「改良済」とは、次のような道路をいう。

- ・昭和34年3月31日以前に改築された道路
「道路構造令細則案(内務省土木局昭和10年6月土木会議決定)」の規格に適合するものをいう。
- ・昭和34年4月1日以降に改築された道路
「旧道路構造令(昭和33年8月1日政令第244号)」の規格に適合するものをいう。なお、旧道路構造令第34条の特例により改築された道路は、規格改良済として取り扱う。
- ・昭和46年4月1日以降に改築された道路
「道路構造令(昭和45年10月29日政令第320号)」の規格に適合するものをいう。なお、道路構造令第38条の特例により改築された道路は、規格改良済として取り扱う。

③ 自動車交通不能区間とは、道路法施行規則第4条の2に規定する幅員、曲線半径、勾配その他道路状況により最大積載量4トンの貨物自動車が行き通れない未改良道路(供用済)の区間をいう。

階段のみで路線が認定され、供用開始をしている場合も自動車交通不能区間に入れる。なお、車両制限等一時的に通行の禁止または制限されているもの、または災害その他により現在交通不能であっても、一年以内に復旧完成の見込みのあるものは、自動車交通不能区間に該当しない。

19. 舗装済・未舗装

- ① 未舗装道には、防塵処理および表面処理したものを含む。
- ② アスファルトの高級とはアスファルト系高級で、アスファルト舗装要綱(日本道路協会発行)に基づくものをいう。
- ③ アスファルトの簡易とはアスファルト系簡易で、主に簡易舗装要綱(日本道路協会発行)に基づくものをいう。
- ④ セメント系舗装道にアスファルトでオーバーレイしたものについては、アスファルト系高級に計上する。

20. 道路延長

「道路延長」とは、実延長から橋梁延長、トンネル延長を除いた延長である。

21. 橋梁

橋梁とは、橋梁箇所数及び、橋梁延長を計上する。「橋梁個数」は、橋長2メートル以上すべての道路橋を対象とした。なお、高架の道路および栈道は橋梁に含む。また、市町村境界に架設された橋梁は両方で計上している。(なお、その箇所は()書きで明示し合計で差し引く。)

22. トンネル

トンネルとは、トンネル箇所数及びトンネル延長を計上する。

道路施設現況調書(平成20年4月1現在)

土木事務所区分(沖縄県)

圏域別

(本島) 北部は恩納村・金武町より以北とする。中部は読谷村・うるま市より浦添市・西原町までとする。南部是那覇市・南風原町・与那原町より以南とする。

管内別

(本島) 北部と中部は恩納村を仲泊で分割した所と金武町,うるま市境界で区分する。

(事務所) 中部と南部は「圏域別」と同じとする。

国道事務所区分

北部国道

恩納村,うるま市より以北を管理する。

南部国道

読谷村,沖縄市より以南を管理する。

西日本高速道路(株)

高速自動車国道,国道506号(有料道路)を管理する。

道路施設現況調書の見方

1. 道路現況総括 【P.1~24】

道路現況総括表 【P.1・2】

一般国道(指定区間、指定区間外),県道,市町村道の総括(全県計と同じ)

全県計 【P.3・4】

「本島計」 + 「離島計」

本島計 【P.5・6】

沖縄本島のみ道路施設現況

離島計 【P.7・8】

「主要離島計」 + 「その他離島計」

主要離島計 【P.9・10】

主要離島の合計

その他離島計 【P.11・12】

「沖縄本島周辺島別内訳」合計 + 「宮古・石垣島周辺島別内訳」合計

道路現況総括表 【P.13~24】

「6. 路線別内訳」と「7. 市町村道の現況」の合計を総括表にする。

2. 圏域別内訳 【P.25～36】

土木事務所圏域で市町村別に区切って数値をまとめる。

3. 主要離島、島別内訳 【P.37～60】

主要離島 島別内訳 【P.37～44】

有人 宮古本島、石垣本島、久米島 計〔3島〕

その他離島 沖縄本島周辺島別内訳 .. 【P.45～52】

有人 伊平屋島、野甫島、伊是名島、伊江島、水納島、津堅島、久高島、粟国島、渡名喜島、座間味島、阿嘉島、慶留間島、渡嘉敷島、前島、奥武島、オーハ島、北大東島、南大東島 〔18島〕

無人 具志川島、屋那覇島、嘉比島、安慶名敷島、外地島、安室島、屋嘉比島、久場島、黒島、儀志布島、離島、硫黄島 〔12島〕

宮古・石垣周辺離島 【P.53～60】

宮古： 有人 池間島、大神島、来間島、伊良部島、下地島、多良間島、水納島 〔7島〕

石垣： 有人 竹富島、西表島、鳩間島、由布島、小浜島、黒島、新城島(上地)、新城島(下地)、波照間島、嘉弥真島、与那国島 〔11島〕

無人 小島、内離島、外離島 〔3島〕

4. 市町村別内訳 【P.61～88】

市町村別に国道，県道，市町村道をまとめる。

5. 事務所別内訳 【P.89～145】

土木事務所管理道路別にまとめる。ただし，中部と南部にまたがる県道155号線は中部管理とする。他のまたがる4路線(那覇北中城線・宜野湾南風原線・那覇宜野湾線・県道153号線)は，中部・南部の両土木事務所圏域管理とする

事務所別路線数内訳 【P.89】

事務所別総括内訳 【P.90～93】

高速自動車国道 【P.94～97】

西日本高速道路(株) 管理

国道「指定区間」 【P.98～101】

沖縄県総合事務局管理。ただし，国道506号有料道路は西日本高速道路(株)で管理を行う。

北部土木事務所 【P.102～109】

中部土木事務所 【P.110～117】

南部土木事務所 【P.118～129】

宮古支庁 【P.130～137】

八重山支庁 【P.138～141】

自転車歩行者専用道路 【P.142～145】

(独立専用自歩道)

6. 路線別内訳 【P.146～245】

国道, 主要地方道, 一般県道(土木事務所別), 市町村道にまとめる。1路線が2事務所にまたがっている路線の場合, 長い路線を占める事務所のほうに計上している。

中・南部の事務所にまたがる3路線(153号線・155号線・宜野湾南風原線)は中部土木事務所に計上しており, 那覇宜野湾線は両土木事務所管理区域別で計上している。

国道「指定区間」 【P.146～157】

国道「指定区間外」 【P.158～165】

主要地方道 【P.166～185】

一般県道 【P.186～241】

(北部・中部・南部土木事務所、宮古・八重山各支庁)

自転車歩行者専用道路 【P.242～245】

(独立専用自歩道)

7. 市町村道の現況 【P.246～265】
市町村道のみの道路施設現況をまとめる。

8. 道路普及率 【P.266～269】

国土交通省より発行されている道路統計年報より前年度における数値で普及率を出しているものである。

目 次

1. 道路現況総括	1 ~ 24
2. 圏域別	25 ~ 36
3. 主要離島, 島別内訳	37 ~ 60
4. 市町村別内訳	61 ~ 88
5. 事務所別内訳	89 ~ 145
(事務所別路線数内訳)	(89)
(自転車歩行者専用道路)	(142 ~ 145)
6. 路線別内訳	146 ~ 245
(自転車歩行者専用道路)	(242 ~ 245)
7. 市町村道の現況	246 ~ 265
8. 道路の普及率	266 ~ 269

1 . 道路現況総括

(1) 道路現況総括表(現道+旧道)

(2) 全県計(現道+旧道)

(3) 本島計(現道+旧道)

(4) 離島計(現道+旧道)

(5) 主要離島計(現道+旧道)

(6) その他離島計(現道+旧道)

(7) 道路現況総括表

道路現況総括表（現道＋旧道）

道路種別		路線数	実延長	改良済延長	改良率
高速自動車国道		1	57,323	57,323	100.0
一般国道	指定区間（有料区間）	1	5,111	5,111	100.0
	指定区間	6	301,327	301,327	100.0
	指定区間計	(2) 6	306,438	306,438	100.0
	指定区間外	(2) 6	166,824	160,175	96.0
	計	10	473,262	466,613	98.6
県道	主要地方道	25	407,496	387,298	95.0
	一般県道	118	632,121	566,688	89.6
	計	143	1,039,617	953,986	91.8
高速自動車国道 一般国道・県道 計		154	1,570,202	1,477,922	94.1
県 管 理 計		149	1,206,441	1,114,161	92.4
市町村道	一 級	652	880,373	724,381	82.3
	二 級	1,225	1,111,772	717,996	64.6
	そ の 他	13,977	4,354,019	2,460,028	56.5
	計	15,854	6,346,164	3,902,405	61.5
高速自動車国道・一般国道 県道・市町村道 計		16,008	7,916,366	5,380,327	68.0

（注） 1. 路線数の（ ）内は、同一路線が指定区間、指定区間外双方に重複している。

2. 一般県道の路線数へは、玉城那覇自転車道も含む。

平成 20年 4月 1日 現在 単位：メートル

舗装済延長 (高級)	舗装率 (高級)	舗装済延長 (簡易含)	舗装率 (簡易含)	歩道設置 延長	歩道率
57,323	100.0	57,323	100.0	0	0.0
5,111	100.0	5,111	100.0	0	0.0
301,327	100.0	301,327	100.0	286,091	94.9
306,438	100.0	306,438	100.0	286,091	93.4
154,974	92.9	165,442	99.2	127,035	76.1
461,412	97.5	471,880	99.7	413,126	87.3
383,161	94.0	401,624	98.6	305,798	75.0
524,186	82.9	631,180	99.9	452,789	71.6
907,347	87.3	1,032,804	99.3	758,587	73.0
1,426,082	90.8	1,562,007	99.5	1,171,713	74.6
1,062,321	88.1	1,198,246	99.3	885,622	73.4
574,462	65.3	844,273	95.9	382,656	43.5
446,437	40.2	984,718	88.6	242,347	21.8
1,397,239	32.1	3,453,101	79.3	509,680	11.7
2,418,138	38.1	5,282,092	83.2	1,134,683	17.9
3,844,220	48.6	6,844,099	86.5	2,306,396	29.1

※舗装の「高級」にはセメント舗装も含む

全県計

道路現況総括表(現道+旧道)

道路種別		実延長	改良済延長	改良率
高速自動車国道		57,323	57,323	100.0
一般国道	指定区間(有料区間)	5,111	5,111	100.0
	指定区間	301,327	301,327	100.0
	指定区間計	306,438	306,438	100.0
	指定区間外	166,824	160,175	96.0
	計	473,262	466,613	98.6
県道	主要地方道	407,496	387,298	95.0
	一般県道	632,121	566,688	89.6
	計	1,039,617	953,986	91.8
市町村道		6,346,164	3,902,405	61.5
合計		7,916,366	5,380,327	68.0

平成 20年 4月 1日 現在 単位：メートル

舗装済延長 (高級)	舗装率 (高級)	舗装済延長 (簡易含)	舗装率 (簡易含)	歩道設置 延長	歩道率
57,323	100.0	57,323	100.0	0	0.0
5,111	100.0	5,111	100.0	0	0.0
301,327	100.0	301,327	100.0	286,091	94.9
306,438	100.0	306,438	100.0	286,091	93.4
154,974	92.9	165,442	99.2	127,035	76.1
461,412	97.5	471,880	99.7	413,126	87.3
383,161	94.0	401,624	98.6	305,798	75.0
524,186	82.9	631,180	99.9	452,789	71.6
907,347	87.3	1,032,804	99.3	758,587	73.0
2,418,138	38.1	5,282,092	83.2	1,134,683	17.9
3,844,220	48.6	6,844,099	86.5	2,306,396	29.1

※舗装の「高級」にはセメント舗装も含む

本島計

道路現況総括表(現道+旧道)

道路種別		実延長	改良済延長	改良率
高速自動車国道		57,323	57,323	100.0
一般国道	指定区間(有料区間)	5,111	5,111	100.0
	指定区間	301,327	301,327	100.0
	指定区間計	306,438	306,438	100.0
	指定区間外	104,473	100,077	95.8
	計	410,911	406,515	98.9
県道	主要地方道	272,903	263,573	96.6
	一般県道	338,646	298,464	88.1
	計	611,549	562,037	91.9
市町村道		3,958,188	2,586,386	65.3
合計		5,037,971	3,612,261	71.7

平成 20年 4月 1日 現在 単位：メートル

舗装済延長 (高級)	舗装率 (高級)	舗装済延長 (簡易含)	舗装率 (簡易含)	歩道設置 延長	歩道率
57,323	100.0	57,323	100.0	0	0.0
5,111	100.0	5,111	100.0	0	0.0
301,327	100.0	301,327	100.0	286,091	94.9
306,438	100.0	306,438	100.0	286,091	93.4
99,147	94.9	104,302	99.8	71,954	68.9
405,585	98.7	410,740	100.0	358,045	87.1
264,690	97.0	272,536	99.9	194,123	71.1
290,260	85.7	337,826	99.8	240,577	71.0
554,950	90.7	610,362	99.8	434,700	71.1
1,732,514	43.8	3,542,617	89.5	806,780	20.4
2,750,372	54.6	4,621,042	91.7	1,599,525	31.7

※舗装の「高級」にはセメント舗装も含む

離島計

道路現況総括表(現道+旧道)

道 路 種 別		実延長	改良 延 済 長	改良率
一般国道	指 定 区 間	0	0	0.0
	指 定 区 間 外	62,351	60,098	96.4
	計	62,351	60,098	96.4
県道	主 要 地 方 道	134,593	123,725	91.9
	一 般 県 道	293,475	268,224	91.4
	計	428,068	391,949	91.6
市 町 村 道		2,387,976	1,316,019	55.1
合 計		2,878,395	1,768,066	61.4

平成 20年 4月 1日 現在 単位：メートル

舗装済延長 (高級)	舗装率 (高級)	舗装済延長 (簡易含)	舗装率 (簡易含)	歩道設置 延長	歩道率
0	0.0	0	0.0	0	0.0
55,827	89.5	61,140	98.1	55,081	88.3
55,827	89.5	61,140	98.1	55,081	88.3
118,471	88.0	129,088	95.9	111,675	83.0
233,926	79.7	293,354	100.0	212,212	72.3
352,397	82.3	422,442	98.7	323,887	75.7
685,624	28.7	1,739,475	72.8	327,903	13.7
1,093,848	38.0	2,223,057	77.2	706,871	24.6

※舗装の「高級」にはセメント舗装も含む

主要離島計

道路現況總括表(現道+旧道)

道路種別		実延長	改良 延 長	改良率
一般国道	指定区間	0	0	0.0
	指定区間外	62,351	60,098	96.4
	計	62,351	60,098	96.4
県道	主要地方道	127,367	116,499	91.5
	一般県道	139,060	127,265	91.5
	計	266,427	243,764	91.5
市町村道		1,317,514	698,998	53.1
合計		1,646,292	1,002,860	60.9

平成 20年 4月 1日 現在 単位：メートル

舗装済延長 (高級)	舗装率 (高級)	舗装済延長 (簡易含)	舗装率 (簡易含)	歩道設置 延長	歩道率
0	0.0	0	0.0	0	0.0
55,827	89.5	61,140	98.1	55,081	88.3
55,827	89.5	61,140	98.1	55,081	88.3
111,245	87.3	121,862	95.7	104,482	82.0
118,136	85.0	138,970	99.9	112,049	80.6
229,381	86.1	260,832	97.9	216,531	81.3
336,275	25.5	976,189	74.1	192,249	14.6
621,483	37.8	1,298,161	78.9	463,861	28.2

※舗装の「高級」にはセメント舗装も含む

その他離島計 道路現況総括表(現道+旧道)

道路種別		実延長	改良済延長	改良率
一般国道	指定区間	0	0	0.0
	指定区間外	0	0	0.0
	計	0	0	0.0
県道	主要地方道	7,226	7,226	100.0
	一般県道	154,415	140,959	91.3
	計	161,641	148,185	91.7
市町村道		1,070,462	617,021	57.6
合計		1,232,103	765,206	62.1

平成 20年 4月 1日 現在 単位：メートル

舗装済延長 (高級)	舗装率 (高級)	舗装済延長 (簡易含)	舗装率 (簡易含)	歩道設置 延長	歩道率
0	0.0	0	0.0	0	0.0
0	0.0	0	0.0	0	0.0
0	0.0	0	0.0	0	0.0
7,226	100.0	7,226	100.0	7,193	99.5
115,790	75.0	154,384	100.0	100,163	64.9
123,016	76.1	161,610	100.0	107,356	66.4
349,349	32.6	763,286	71.3	135,654	12.7
472,365	38.3	924,896	75.1	243,010	19.7

※舗装の「高級」にはセメント舗装も含む

道路現況總括表

種 別		總延長	重 用	未供用	實延長	改良率 (%)	舗高級率 (%)
高速自動車国道	高速自動車国道 計	57,323	0	0	57,323	100.0	100.0
	現 道	57,323	0	0	57,323	100.0	100.0
一般国道	一般国道 計	1,058,201	75,484	509,455	473,262	98.6	97.5
	現 道	1,035,715	75,484	509,455	450,776	99.7	98.6
	旧 道	22,486	0	0	22,486	76.7	75.5
	指定区間 計	387,714	62,484	18,792	306,438	100.0	100.0
	現 道	374,114	62,484	18,792	292,838	100.0	100.0
	旧 道	13,600	0	0	13,600	100.0	100.0
	指定区間(有料)	5,111	0	0	5,111	100.0	100.0
	現 道	5,111	0	0	5,111	100.0	100.0
	指定区間	382,603	62,484	18,792	301,327	100.0	100.0
	現 道	369,003	62,484	18,792	287,727	100.0	100.0
	旧 道	13,600	0	0	13,600	100.0	100.0
	指定区間外 計	670,487	13,000	490,663	166,824	96.0	92.9
	現 道	661,601	13,000	490,663	157,938	99.1	96.0
	旧 道	8,886	0	0	8,886	41.0	37.9

単位：メートル

舗 装 率 含 率 (%)	歩 道 橋	道 路 面 積 (㎡)			歩 道 延 長		改 良 済 延 長	未 改 良 延 長
		道 路 敷	道 路 部	車 道	設 置 延 長	総 延 長		
100.0	0	3,313,896	1,275,935	805,364	0	0	57,323	0
100.0	0	3,313,896	1,275,935	805,364	0	0	57,323	0
99.7	72	10,886,709	7,968,380	4,680,735	413,126	761,877	466,613	6,649
100.0	65	10,480,097	7,632,032	4,433,797	400,365	738,324	449,374	1,402
93.9	7	406,612	336,348	246,938	12,761	23,553	17,239	5,247
100.0	60	7,860,097	5,837,192	3,444,230	286,091	519,982	306,438	0
100.0	53	7,537,616	5,576,194	3,250,989	275,591	500,667	292,838	0
100.0	7	322,481	260,998	193,241	10,500	19,315	13,600	0
100.0	0	113,813	94,554	71,554	0	0	5,111	0
100.0	0	113,813	94,554	71,554	0	0	5,111	0
100.0	60	7,746,284	5,742,638	3,372,676	286,091	519,982	301,327	0
100.0	53	7,423,803	5,481,640	3,179,435	275,591	500,667	287,727	0
100.0	7	322,481	260,998	193,241	10,500	19,315	13,600	0
99.2	12	3,026,612	2,131,188	1,236,505	127,035	241,895	160,175	6,649
100.0	12	2,942,481	2,055,838	1,182,808	124,774	237,657	156,536	1,402
84.4	0	84,131	75,350	53,697	2,261	4,238	3,639	5,247

道路現況総括表

種 別		改 良 済				未 改 良			
		19.5m 以上	13.0m 以上	5.5m 以上	5.5m 未満	5.5m 以上	3.5m 以上	3.5m 未満	うち自動車 交通不能
高速自動車 国道	高速自動車国道 計	0	57,323	0	0	0	0	0	0
	現 道	0	57,323	0	0	0	0	0	0
一般国道	一般国道 計	30,489	107,615	326,605	1,904	2,324	3,776	549	0
	現 道	26,131	107,362	314,014	1,867	160	1,242	0	0
	旧 道	4,358	253	12,591	37	2,164	2,534	549	0
	指定区間 計	27,881	98,426	178,806	1,325	0	0	0	0
	現 道	23,523	98,173	169,817	1,325	0	0	0	0
	旧 道	4,358	253	8,989	0	0	0	0	0
	指定区間(有料)	0	5,111	0	0	0	0	0	0
	現 道	0	5,111	0	0	0	0	0	0
	指定区間	27,881	93,315	178,806	1,325	0	0	0	0
	現 道	23,523	93,062	169,817	1,325	0	0	0	0
	旧 道	4,358	253	8,989	0	0	0	0	0
	指定区間外 計	2,608	9,189	147,799	579	2,324	3,776	549	0
	現 道	2,608	9,189	144,197	542	160	1,242	0	0
	旧 道	0	0	3,602	37	2,164	2,534	549	0

単位：メートル

舗装済	未舗装	舗装済			道路延長	橋梁		トンネル	
		セメント	アスファルト			個数	延長	個数	延長
			高級	簡易					
57,323	0	155	57,168	0	50,392	38	6,716	1	215
57,323	0	155	57,168	0	50,392	38	6,716	1	215
471,880	1,382	2,477	458,935	10,468	452,306	298 (10)	18,379	8	2,577
450,776	0	2,477	441,966	6,333	429,982	289 (10)	18,217	8	2,577
21,104	1,382	0	16,969	4,135	22,324	9	162	0	0
306,438	0	2,477	303,961	0	288,686	194 (10)	15,175	8	2,577
292,838	0	2,477	290,361	0	275,179	189 (10)	15,082	8	2,577
13,600	0	0	13,600	0	13,507	5	93	0	0
5,111	0	0	5,111	0	322	6 (1)	4,789	0	0
5,111	0	0	5,111	0	322	6 (1)	4,789	0	0
301,327	0	2,477	298,850	0	288,364	188 (9)	10,386	8	2,577
287,727	0	2,477	285,250	0	274,857	183 (9)	10,293	8	2,577
13,600	0	0	13,600	0	13,507	5	93	0	0
165,442	1,382	0	154,974	10,468	163,620	104	3,204	0	0
157,938	0	0	151,605	6,333	154,803	100	3,135	0	0
7,504	1,382	0	3,369	4,135	8,817	4	69	0	0

※():市町村境界に架設された橋梁個数

道路現況總括表

種 別		總延長	重 用	未供用	實延長	改良率 (%)	舗高裝級率 (%)
県 道	県道計	1,255,382	113,693	102,072	1,039,617	91.8	87.3
	現道	1,173,834	111,804	102,072	959,958	95.3	90.7
	旧道	81,548	1,889	0	79,659	49.0	45.5
	主要地方道計	475,517	57,928	10,093	407,496	95.0	94.0
	現道	434,592	56,884	10,093	367,615	99.1	98.3
	旧道	40,925	1,044	0	39,881	58.0	54.7
	一般県道計	779,865	55,765	91,979	632,121	89.6	82.9
	現道	739,242	54,920	91,979	592,343	93.0	86.1
	旧道	40,623	845	0	39,778	40.1	36.2
	一般県道(北)計	152,960	3,676	9,250	140,034	82.4	69.0
	現道	145,683	3,676	9,250	132,757	84.7	70.1
	旧道	7,277	0	0	7,277	39.5	48.1
	一般県道(中)計	183,595	23,383	9,248	150,964	87.4	86.1
	現道	160,409	22,538	9,248	128,623	95.9	94.9
	旧道	23,186	845	0	22,341	38.5	35.7
	一般県道(南)計	172,735	18,560	35,619	118,556	95.7	89.5
	現道	166,721	18,560	35,619	112,542	97.5	92.4
	旧道	6,014	0	0	6,014	62.2	36.8
一般県道(宮)計	144,268	4,031	36,376	103,861	94.8	92.8	
現道	140,723	4,031	36,376	100,316	97.6	95.5	
旧道	3,545	0	0	3,545	14.4	14.4	
一般県道(八)計	126,307	6,115	1,486	118,706	90.5	80.1	
現道	125,706	6,115	1,486	118,105	90.8	80.3	
旧道	601	0	0	601	36.6	36.6	

単位：メートル

舗装率 含 (%)	歩道橋	道 路 面 積 (㎡)			歩 道 延 長		改良済 延 長	未改良 延 長
		道路敷	道路部	車 道	設置延長	総延長		
99.3	18	17,243,406	12,684,087	7,656,000	758,587	1,175,576	953,986	85,631
99.9	18	16,514,459	12,101,868	7,245,235	737,498	1,143,278	914,917	45,041
92.3	0	728,947	582,219	410,765	21,089	32,298	39,069	40,590
98.6	12	7,580,683	5,340,957	3,224,887	305,798	495,362	387,298	20,198
100.0	12	7,187,525	5,037,328	3,017,825	293,799	475,319	364,183	3,432
85.3	0	393,158	303,629	207,062	11,999	20,043	23,115	16,766
99.9	6	9,662,723	7,343,130	4,431,113	452,789	680,214	566,688	65,433
99.9	6	9,326,934	7,064,540	4,227,410	443,699	667,959	550,734	41,609
99.3	0	335,789	278,590	203,703	9,090	12,255	15,954	23,824
99.4	0	2,100,703	1,246,628	871,141	60,850	73,024	115,374	24,660
99.5	0	2,045,047	1,202,825	835,575	60,397	72,571	112,497	20,260
97.6	0	55,656	43,803	35,566	453	453	2,877	4,400
100.0	2	2,569,749	2,093,283	1,183,080	121,063	218,239	131,979	18,985
100.0	2	2,373,719	1,934,450	1,068,570	115,094	210,148	123,371	5,252
100.0	0	196,030	158,833	114,510	5,969	8,091	8,608	13,733
100.0	4	1,790,101	1,547,920	874,167	90,563	156,668	113,417	5,139
100.0	4	1,730,991	1,493,472	837,675	87,895	152,957	109,679	2,863
100.0	0	59,110	54,448	36,492	2,668	3,711	3,738	2,276
99.9	0	1,373,960	1,223,989	692,777	91,528	126,881	98,441	5,420
100.0	0	1,354,168	1,206,236	678,782	91,528	126,881	97,930	2,386
97.5	0	19,792	17,753	13,995	0	0	511	3,034
100.0	0	1,828,210	1,231,310	809,948	88,785	105,402	107,477	11,229
100.0	0	1,823,009	1,227,557	806,808	88,785	105,402	107,257	10,848
100.0	0	5,201	3,753	3,140	0	0	220	381

道路現況総括表

種 別		改 良 済				未 改 良			
		19.5m 以上	13.0m 以上	5.5m 以上	5.5m 未満	5.5m 以上	3.5m 以上	3.5m 未満	うち自動車 交通不能
県 道	県道計	3,934	57,309	861,245	31,498	23,521	50,940	11,170	33
	現道	3,925	57,240	836,206	17,546	15,044	27,000	2,997	0
	旧道	9	69	25,039	13,952	8,477	23,940	8,173	33
	主要地方道計	2,861	36,705	333,808	13,924	6,367	11,544	2,287	33
	現道	2,861	36,636	321,348	3,338	2,277	1,155	0	0
	旧道	0	69	12,460	10,586	4,090	10,389	2,287	33
	一般県道計	1,073	20,604	527,437	17,574	17,154	39,396	8,883	0
	現道	1,064	20,604	514,858	14,208	12,767	25,845	2,997	0
	旧道	9	0	12,579	3,366	4,387	13,551	5,886	0
	一般県道(北)計	16	99	108,363	6,896	5,947	14,027	4,686	0
	現道	16	99	106,260	6,122	5,197	12,127	2,936	0
	旧道	0	0	2,103	774	750	1,900	1,750	0
	一般県道(中)計	176	9,651	119,486	2,666	6,381	9,219	3,385	0
	現道	167	9,651	112,314	1,239	3,355	1,886	11	0
	旧道	9	0	7,172	1,427	3,026	7,333	3,374	0
	一般県道(南)計	727	7,970	100,522	4,198	1,252	3,815	72	0
	現道	727	7,970	97,438	3,544	672	2,141	50	0
	旧道	0	0	3,084	654	580	1,674	22	0
	一般県道(宮)計	154	2,884	93,956	1,447	829	3,851	740	0
	現道	154	2,884	93,956	936	798	1,588	0	0
	旧道	0	0	0	511	31	2,263	740	0
	一般県道(八)計	0	0	105,110	2,367	2,745	8,484	0	0
	現道	0	0	104,890	2,367	2,745	8,103	0	0
	旧道	0	0	220	0	0	381	0	0

単位：メートル

舗装済	未舗装	舗装済			道路延長	橋梁		トンネル	
		セメント	アスファルト			個数	延長	個数	延長
			高級	簡易					
1,032,804	6,813	4,278	903,069	125,457	1,015,320	449	20,554	8	3,743
959,280	678	4,156	866,944	88,180	935,962	421	20,253	8	3,743
73,524	6,135	122	36,125	37,277	79,358	28	301	0	0
401,624	5,872	2,839	380,322	18,463	398,431	189	6,700	4	2,365
367,615	0	2,817	358,511	6,287	358,742	172	6,508	4	2,365
34,009	5,872	22	21,811	12,176	39,689	17	192	0	0
631,180	941	1,439	522,747	106,994	616,889	260 (1)	13,854	4	1,378
591,665	678	1,339	508,433	81,893	577,220	249 (1)	13,745	4	1,378
39,515	263	100	14,314	25,101	39,669	11	109	0	0
139,208	826	1,152	95,415	42,641	132,751	72 (1)	6,580	3	703
132,104	653	1,152	91,912	39,040	125,493	71 (1)	6,561	3	703
7,104	173	0	3,503	3,601	7,258	1	19	0	0
150,964	0	48	130,004	20,912	148,595	71 (1)	2,369	0	0
128,623	0	8	122,075	6,540	126,329	63 (1)	2,294	0	0
22,341	0	40	7,929	14,372	22,266	8	75	0	0
118,531	25	129	106,027	12,375	117,239	45	1,317	0	0
112,517	25	69	103,876	8,572	111,225	45	1,317	0	0
6,014	0	60	2,151	3,803	6,014	0	0	0	0
103,771	90	110	96,234	7,427	102,208	12	1,653	0	0
100,316	0	110	95,723	4,483	98,663	12	1,653	0	0
3,455	90	0	511	2,944	3,545	0	0	0	0
118,706	0	0	95,067	23,639	116,096	60	1,935	1	675
118,105	0	0	94,847	23,258	115,510	58	1,920	1	675
601	0	0	220	381	586	2	15	0	0

※():市町村境界に架設された橋梁個数

道路現況総括表

種 別		総延長	重 用	未供用	実延長	改良率 (%)	舗高 装級率 (%)
市町村道	市町村道 計	6,553,313	95,902	111,247	6,346,164	61.5	38.1
	現 道	6,553,313	95,902	111,247	6,346,164	61.5	38.1
合 計	合 計	8,924,219	285,079	722,774	7,916,366	68.0	48.6
	現 道	8,820,185	283,190	722,774	7,814,221	68.1	48.5
	旧 道	104,034	1,889	0	102,145	55.1	52.1

単位：メートル

舗装率 簡易含 (%)	歩道橋	道 路 面 積 (㎡)			歩 道 延 長		改良済 延 長	未改良 延 長
		道路敷	道路部	車 道	設置延長	総延長		
83.2	3	46,560,265	39,717,129	29,122,034	1,134,683	1,544,715	3,902,405	2,443,759
83.2	3	46,560,265	39,717,129	29,122,034	1,134,683	1,544,715	3,902,405	2,443,759
86.5	93	78,004,276	61,645,531	42,264,133	2,306,396	3,482,168	5,380,327	2,536,039
86.4	86	76,868,717	60,726,964	41,606,430	2,272,546	3,426,317	5,324,019	2,490,202
92.6	7	1,135,559	918,567	657,703	33,850	55,851	56,308	45,837

道路現況総括表

種 別		改 良 済				未 改 良			
		19.5m 以上	13.0m 以上	5.5m 以上	5.5m 未満	5.5m 以上	3.5m 以上	3.5m 未満	うち自動車 交通不能
市町村道	市町村道 計	3,002	20,727	1,610,117	2,268,559	162,349	845,678	1,435,732	75,471
	現 道	3,002	20,727	1,610,117	2,268,559	162,349	845,678	1,435,732	75,471
合 計	合 計	37,425	242,974	2,797,967	2,301,961	188,194	900,394	1,447,451	75,504
	現 道	33,058	242,652	2,760,337	2,287,972	177,553	873,920	1,438,729	75,471
	旧 道	4,367	322	37,630	13,989	10,641	26,474	8,722	33

単位：メートル

舗装済	未舗装	舗装済			道路延長	橋梁		トンネル	
		セメント	アスファルト			個数	延長	個数	延長
			高級	簡易					
5,282,092	1,064,072	157,935	2,260,203	2,863,954	6,327,695	1,384 (2)	18,318	3	151
5,282,092	1,064,072	157,935	2,260,203	2,863,954	6,327,695	1,384 (2)	18,318	3	151
6,844,099	1,072,267	164,845	3,679,375	2,999,879	7,845,713	2,169 (14)	63,967	20	6,686
6,749,471	1,064,750	164,723	3,626,281	2,958,467	7,744,031	2,132 (14)	63,504	20	6,686
94,628	7,517	122	53,094	41,412	101,682	37	463	0	0

※():市町村境界に架設された橋梁個数

2. 圈 域 別

圏域別

市町村名	総延長	重用	未供用	実延長	改良率(%)	舗装率(%)
北部圏合計	1,993,676	104,066	42,326	1,847,284	69.4	44.1
高速自動車国道計	24,643	0	0	24,643	100.0	100.0
一般国道計	264,501	29,131	20,163	215,207	98.0	97.5
指定区間計	179,991	29,131	18,500	132,360	100.0	100.0
指定区間外計	84,510	0	1,663	82,847	94.7	93.6
県道計	320,042	55,412	9,250	255,380	88.6	81.7
主要地方道計	158,029	50,617	0	107,412	95.9	97.1
一般県道計	162,013	4,795	9,250	147,968	83.3	70.6
市町村道計	1,384,490	19,523	12,913	1,352,054	60.6	27.5
一級	190,307	467	20	189,820	82.0	56.7
二級	312,944	2,640	1,146	309,158	53.6	21.9
その他	881,239	16,416	11,747	853,076	58.4	22.9
中部圏合計	2,028,310	79,991	56,279	1,892,040	79.0	58.7
高速自動車国道計	30,952	0	0	30,952	100.0	100.0
一般国道計	119,663	31,423	0	88,240	100.0	100.0
指定区間計	119,663	31,423	0	88,240	100.0	100.0
指定区間(有料)	472	0	0	472	100.0	100.0
指定区間	119,191	31,423	0	87,768	100.0	100.0
県道計	265,835	22,106	18,872	224,857	90.4	89.5
主要地方道計	99,991	2,932	9,624	87,435	96.2	96.2
一般県道計	165,844	19,174	9,248	137,422	86.7	85.3
市町村道計	1,611,860	26,462	37,407	1,547,991	75.8	51.1
一級	246,385	3,475	5,214	237,696	82.6	68.8
二級	230,151	3,107	1,449	225,595	66.9	53.3
その他	1,135,324	19,880	30,744	1,084,700	76.2	46.8

単位：メートル

舗装率 簡易含 (%)	歩道橋	道 路 面 積 (㎡)			歩 道 延 長		改良済 延 長	未改良 延 長
		道路敷	道路部	車 道	設置延長	総延長		
88.6	7	21,567,442	13,498,815	9,480,079	452,257	658,212	1,281,496	565,788
100.0	0	1,619,736	557,707	343,924	0	0	24,643	0
99.9	7	4,622,752	2,843,211	1,671,717	175,235	308,302	210,811	4,396
100.0	7	3,157,286	1,962,247	1,082,271	124,493	216,293	132,360	0
99.8	0	1,465,466	880,964	589,446	50,742	92,009	78,451	4,396
99.5	0	4,333,429	2,362,050	1,656,531	116,552	158,670	226,292	29,088
99.7	0	2,106,269	1,015,721	731,663	48,424	72,546	102,984	4,428
99.4	0	2,227,160	1,346,329	924,868	68,128	86,124	123,308	24,660
84.5	0	10,991,525	7,735,847	5,807,907	160,470	191,240	819,750	532,304
97.0	0	2,290,778	1,508,420	1,106,175	71,235	78,795	155,671	34,149
84.0	0	2,537,189	1,791,880	1,339,520	37,902	49,572	165,602	143,556
82.0	0	6,163,558	4,435,547	3,362,212	51,333	62,873	498,477	354,599
94.6	50	19,644,241	16,881,178	11,454,666	614,217	1,048,131	1,495,526	396,514
100.0	0	1,607,920	681,000	437,248	0	0	30,952	0
100.0	38	2,601,560	2,202,349	1,426,037	87,768	173,821	88,240	0
100.0	38	2,601,560	2,202,349	1,426,037	87,768	173,821	88,240	0
100.0	0	12,426	8,732	6,608	0	0	472	0
100.0	38	2,589,134	2,193,617	1,419,429	87,768	173,821	87,768	0
100.0	10	4,372,494	3,492,802	2,030,932	181,891	332,413	203,203	21,654
100.0	8	2,030,018	1,575,343	943,249	73,154	136,591	84,069	3,366
100.0	2	2,342,476	1,917,459	1,087,683	108,737	195,822	119,134	18,288
93.4	2	11,062,267	10,505,027	7,560,449	344,558	541,897	1,173,131	374,860
96.9	2	2,364,493	2,232,390	1,481,979	120,001	191,805	196,303	41,393
92.3	0	1,515,183	1,413,013	1,042,588	45,005	60,835	150,812	74,783
92.9	0	7,182,591	6,859,624	5,035,882	179,552	289,257	826,016	258,684

圏域別

市町村名	改 良 済				未 改 良			
	19.5m 以上	13.0m 以上	5.5m 以上	5.5m 未満	5.5m 以上	3.5m 以上	3.5m 未満	うち自動車 交通不能
北 部 圏 合 計	289	45,801	731,542	503,864	36,911	179,712	349,165	10,467
高速自動車国道計	0	24,643	0	0	0	0	0	0
一般国道計	7	19,444	190,781	579	2,324	1,523	549	0
指定区間計	0	15,560	116,800	0	0	0	0	0
指定区間外計	7	3,884	73,981	579	2,324	1,523	549	0
県道計	128	578	211,920	13,666	7,903	15,516	5,669	33
主要地方道計	112	393	95,709	6,770	1,956	1,489	983	33
一般県道計	16	185	116,211	6,896	5,947	14,027	4,686	0
市町村道計	154	1,136	328,841	489,619	26,684	162,673	342,947	10,434
一級	28	258	122,216	33,169	4,406	11,024	18,719	55
二級	49	342	73,985	91,226	10,422	56,364	76,770	2,276
その他	77	536	132,640	365,224	11,856	95,285	247,458	8,103
中 部 圏 合 計	23,967	127,314	578,020	766,225	31,210	137,783	227,521	21,357
高速自動車国道計	0	30,952	0	0	0	0	0	0
一般国道計	20,258	60,868	5,789	1,325	0	0	0	0
指定区間計	20,258	60,868	5,789	1,325	0	0	0	0
指定区間(有料)	0	472	0	0	0	0	0	0
指定区間	20,258	60,396	5,789	1,325	0	0	0	0
県道計	2,249	28,468	168,371	4,115	7,320	10,930	3,404	0
主要地方道計	2,073	19,299	61,211	1,486	1,312	2,035	19	0
一般県道計	176	9,169	107,160	2,629	6,008	8,895	3,385	0
市町村道計	1,460	7,026	403,860	760,785	23,890	126,853	224,117	21,357
一級	358	3,394	134,130	58,421	6,982	21,502	12,909	393
二級	34	512	57,600	92,666	4,802	30,868	39,113	1,019
その他	1,068	3,120	212,130	609,698	12,106	74,483	172,095	19,945

単位：メートル

舗装済	未舗装	舗装済			道路延長	橋梁		トンネル	
		セメント	アスファルト			個数	延長	個数	延長
			高級	簡易					
1,636,946	210,338	18,308	796,156	822,482	1,817,251	746	25,804	14	4,229
24,643	0	155	24,488	0	20,783	19	3,860	0	0
215,036	171	2,184	207,697	5,155	206,159	147	6,864	5	2,184
132,360	0	2,184	130,176	0	125,252	82	4,924	5	2,184
82,676	171	0	77,521	5,155	80,907	65	1,940	0	0
254,187	1,193	2,373	206,374	45,440	244,510	139	8,976	6	1,894
107,045	367	1,221	103,025	2,799	103,914	60	2,307	3	1,191
147,142	826	1,152	103,349	42,641	140,596	79	6,669	3	703
1,143,080	208,974	13,596	357,597	771,887	1,345,799	441	6,104	3	151
184,154	5,666	167	107,543	76,444	187,423	111	2,276	2	121
259,587	49,571	2,840	64,995	191,752	307,857	112	1,271	1	30
699,339	153,737	10,589	185,059	503,691	850,519	218	2,557	0	0
1,789,790	102,250	20,116	1,091,091	678,583	1,879,634	458	11,798	4	608
30,952	0	0	30,952	0	28,275	18	2,462	1	215
88,240	0	293	87,947	0	85,574	50	2,273	3	393
88,240	0	293	87,947	0	85,574	50	2,273	3	393
472	0	0	472	0	0	1	472	0	0
87,768	0	293	87,475	0	85,574	49	1,801	3	393
224,857	0	48	201,228	23,581	221,891	80	2,966	0	0
87,435	0	0	84,069	3,366	86,722	18	713	0	0
137,422	0	48	117,159	20,215	135,169	62	2,253	0	0
1,445,741	102,250	19,775	770,964	655,002	1,543,894	310 (1)	4,097	0	0
230,343	7,353	1,119	162,351	66,873	236,698	74 (1)	998	0	0
208,151	17,444	2,195	117,952	88,004	224,492	60 (1)	1,103	0	0
1,007,247	77,453	16,461	490,661	500,125	1,082,704	176	1,996	0	0

※():市町村境界に架設された橋梁個数

圏域別

市町村名	総延長	重用	未供用	実延長	改良率(%)	舗装率(%)
南部圏合計	2,376,967	62,664	223,204	2,091,099	66.3	53.6
高速自動車国道計	1,728	0	0	1,728	100.0	100.0
一般国道計	287,686	14,930	165,292	107,464	100.0	100.0
指定区間計	88,060	1,930	292	85,838	100.0	100.0
指定区間(有料)	4,639	0	0	4,639	100.0	100.0
指定区間	83,421	1,930	292	81,199	100.0	100.0
指定区間外計	199,626	13,000	165,000	21,626	100.0	100.0
県道計	280,094	26,020	35,619	218,455	96.6	92.2
主要地方道計	98,661	4,370	0	94,291	98.4	95.8
一般県道計	181,433	21,650	35,619	124,164	95.3	89.5
市町村道計	1,807,459	21,714	22,293	1,763,452	60.5	46.0
一級	261,909	1,177	737	259,995	79.0	66.6
二級	300,194	2,248	3,374	294,572	68.6	51.7
その他	1,245,356	18,289	18,182	1,208,885	54.5	40.2
宮古圏合計	1,580,745	23,832	291,040	1,265,873	65.6	42.3
一般国道計	273,606	0	244,500	29,106	95.5	95.5
指定区間外計	273,606	0	244,500	29,106	95.5	95.5
県道計	198,748	4,040	36,845	157,863	94.9	93.7
主要地方道計	54,480	9	469	54,002	95.3	95.4
一般県道計	144,268	4,031	36,376	103,861	94.8	92.8
市町村道計	1,108,391	19,792	9,695	1,078,904	60.5	33.3
一級	133,566	673	709	132,184	90.6	83.9
二級	183,266	1,544	32	181,690	80.1	43.2
その他	791,559	17,575	8,954	765,030	50.7	22.3

単位：メートル

舗装率 簡易含 (%)	歩道橋	道 路 面 積 (㎡)			歩 道 延 長		改良済 延 長	未改良 延 長
		道路敷	道路部	車 道	設置延長	総延長		
88.1	36	19,547,984	16,711,426	11,220,363	647,909	1,012,097	1,386,937	704,162
100.0	0	86,240	37,228	24,192	0	0	1,728	0
100.0	27	2,616,691	2,101,135	1,194,402	95,042	171,337	107,464	0
100.0	15	2,101,251	1,672,596	935,922	73,830	129,868	85,838	0
100.0	0	101,387	85,822	64,946	0	0	4,639	0
100.0	15	1,999,864	1,586,774	870,976	73,830	129,868	81,199	0
100.0	12	515,440	428,539	258,480	21,212	41,469	21,626	0
100.0	8	3,642,255	3,067,081	1,729,015	180,147	324,532	211,083	7,372
100.0	4	1,751,338	1,443,038	813,178	84,536	158,547	92,755	1,536
100.0	4	1,890,917	1,624,043	915,837	95,611	165,985	118,328	5,836
85.9	1	13,202,798	11,505,982	8,272,754	372,720	516,228	1,066,662	696,790
96.0	0	2,571,433	2,180,123	1,511,835	105,820	158,728	205,322	54,673
93.2	0	2,484,894	2,114,830	1,504,632	82,607	109,930	202,004	92,568
82.0	1	8,146,471	7,211,029	5,256,287	184,293	247,570	659,336	549,549
78.4	0	10,090,474	8,898,179	6,233,492	340,754	440,837	830,563	435,310
100.0	0	421,800	366,488	191,998	23,625	45,055	27,794	1,312
100.0	0	421,800	366,488	191,998	23,625	45,055	27,794	1,312
99.8	0	2,191,125	1,916,028	1,052,783	141,507	196,152	149,879	7,984
99.6	0	817,165	692,039	360,006	49,979	69,271	51,438	2,564
99.9	0	1,373,960	1,223,989	692,777	91,528	126,881	98,441	5,420
74.7	0	7,477,549	6,615,663	4,988,711	175,622	199,630	652,890	426,014
94.9	0	1,354,178	1,217,106	903,671	57,496	70,347	119,740	12,444
88.9	0	1,509,076	1,315,507	983,521	55,911	64,343	145,555	36,135
67.8	0	4,614,295	4,083,050	3,101,519	62,215	64,940	387,595	377,435

圏域別

市町村名	改 良 済				未 改 良			
	19.5m 以上	13.0m 以上	5.5m 以上	5.5m 未満	5.5m 以上	3.5m 以上	3.5m 未満	うち自動車 交通不能
南 部 圏 合 計	12,800	64,609	661,605	647,923	56,945	271,959	375,258	34,210
高速自動車国道計	0	1,728	0	0	0	0	0	0
一般国道計	10,224	26,938	70,302	0	0	0	0	0
指定区間計	7,623	21,998	56,217	0	0	0	0	0
指定区間(有料)	0	4,639	0	0	0	0	0	0
指定区間	7,623	17,359	56,217	0	0	0	0	0
指定区間外計	2,601	4,940	14,085	0	0	0	0	0
県道計	1,344	25,350	175,791	8,598	2,318	4,982	72	0
主要地方道計	617	16,984	70,791	4,363	693	843	0	0
一般県道計	727	8,366	105,000	4,235	1,625	4,139	72	0
市町村道計	1,232	10,593	415,512	639,325	54,627	266,977	375,186	34,210
一級	981	4,683	139,136	60,522	5,194	24,092	25,387	1,751
二級	32	913	108,720	92,339	8,527	43,741	40,300	963
その他	219	4,997	167,656	486,464	40,906	199,144	309,499	31,496
宮 古 圏 合 計	349	5,050	513,860	311,304	32,295	155,972	247,043	1,637
一般国道計	0	365	27,429	0	0	1,312	0	0
指定区間外計	0	365	27,429	0	0	1,312	0	0
県道計	204	2,884	144,263	2,528	829	6,415	740	0
主要地方道計	50	0	50,307	1,081	0	2,564	0	0
一般県道計	154	2,884	93,956	1,447	829	3,851	740	0
市町村道計	145	1,801	342,168	308,776	31,466	148,245	246,303	1,637
一級	11	267	103,054	16,408	5,493	3,942	3,009	0
二級	35	297	92,993	52,230	7,642	20,049	8,444	16
その他	99	1,237	146,121	240,138	18,331	124,254	234,850	1,621

単位：メートル

舗装済	未舗装	舗装済			道路延長	橋梁		トンネル	
		セメント	アスファルト			個数	延長	個数	延長
			高級	簡易					
1,842,618	248,481	92,890	1,028,423	721,305	2,072,633	654	18,466	0	0
1,728	0	0	1,728	0	1,334	1	394	0	0
107,464	0	0	107,464	0	98,478	78	8,986	0	0
85,838	0	0	85,838	0	77,860	62	7,978	0	0
4,639	0	0	4,639	0	322	5	4,317	0	0
81,199	0	0	81,199	0	77,538	57	3,661	0	0
21,626	0	0	21,626	0	20,618	16	1,008	0	0
218,430	25	129	201,233	17,068	214,758	92	3,697	0	0
94,291	0	0	90,295	3,996	91,938	45	2,353	0	0
124,139	25	129	110,938	13,072	122,820	47	1,344	0	0
1,514,996	248,456	92,761	717,998	704,237	1,758,063	483 (1)	5,389	0	0
249,470	10,525	5,876	167,282	76,312	258,128	115 (1)	1,867	0	0
274,582	19,990	9,412	142,807	122,363	293,621	90	951	0	0
990,944	217,941	77,473	407,909	505,562	1,206,314	278 (1)	2,571	0	0
992,412	273,461	12,505	522,858	457,049	1,261,871	94	4,002	0	0
29,106	0	0	27,794	1,312	29,092	3	14	0	0
29,106	0	0	27,794	1,312	29,092	3	14	0	0
157,583	280	532	147,308	9,743	156,081	22	1,782	0	0
53,812	190	422	51,074	2,316	53,873	10	129	0	0
103,771	90	110	96,234	7,427	102,208	12	1,653	0	0
805,723	273,181	11,973	347,756	445,994	1,076,698	69	2,206	0	0
125,453	6,731	258	110,611	14,584	132,096	9	88	0	0
161,553	20,137	1,943	76,463	83,147	181,564	26	126	0	0
518,717	246,313	9,772	160,682	348,263	763,038	34	1,992	0	0

※():市町村境界に架設された橋梁個数

圏域別

市町村名	総延長	重用	未供用	実延長	改良率(%)	舗装率(%)
八重山圏合計	944,521	14,526	109,925	820,070	47.0	31.9
一般国道計	112,745	0	79,500	33,245	97.2	84.3
指定区間外計	112,745	0	79,500	33,245	97.2	84.3
県道計	190,663	6,115	1,486	183,062	89.3	80.9
主要地方道計	64,356	0	0	64,356	87.1	82.4
一般県道計	126,307	6,115	1,486	118,706	90.5	80.1
市町村道計	641,113	8,411	28,939	603,763	31.5	14.2
一級	68,377	1,442	6,257	60,678	78.0	31.7
二級	114,664	814	13,093	100,757	53.6	27.6
その他	458,072	6,155	9,589	442,328	20.0	8.7
総合計	8,924,219	285,079	722,774	7,916,366	68.0	48.6
高速自動車国道計	57,323	0	0	57,323	100.0	100.0
一般国道計	1,058,201	75,484	509,455	473,262	98.6	97.5
指定区間計	387,714	62,484	18,792	306,438	100.0	100.0
指定区間(有料)	5,111	0	0	5,111	100.0	100.0
指定区間	382,603	62,484	18,792	301,327	100.0	100.0
指定区間外計	670,487	13,000	490,663	166,824	96.0	92.9
県道計	1,255,382	113,693	102,072	1,039,617	91.8	87.3
主要地方道計	475,517	57,928	10,093	407,496	95.0	94.0
一般県道計	779,865	55,765	91,979	632,121	89.6	82.9
市町村道計	6,553,313	95,902	111,247	6,346,164	61.5	38.1
一級	900,544	7,234	12,937	880,373	82.3	65.3
二級	1,141,219	10,353	19,094	1,111,772	64.6	40.2
その他	4,511,550	78,315	79,216	4,354,019	56.5	32.1

単位：メートル

舗装率 簡易含 (%)	歩道橋	道 路 面 積 (㎡)			歩 道 延 長		改良済 延 長	未改良 延 長
		道路敷	道路部	車 道	設置延長	総延長		
71.0	0	7,154,135	5,655,933	3,875,533	251,259	322,891	385,805	434,265
96.4	0	623,906	455,197	196,581	31,456	63,362	32,304	941
96.4	0	623,906	455,197	196,581	31,456	63,362	32,304	941
97.1	0	2,704,103	1,846,126	1,186,739	138,490	163,809	163,529	19,533
91.7	0	875,893	614,816	376,791	49,705	58,407	56,052	8,304
100.0	0	1,828,210	1,231,310	809,948	88,785	105,402	107,477	11,229
61.7	0	3,826,126	3,354,610	2,492,213	81,313	95,720	189,972	413,791
90.4	0	637,801	512,401	364,641	28,104	35,062	47,345	13,333
80.2	0	727,835	664,456	486,057	20,922	25,437	54,023	46,734
53.5	0	2,460,490	2,177,753	1,641,515	32,287	35,221	88,604	353,724
86.5	93	78,004,276	61,645,531	42,264,133	2,306,396	3,482,168	5,380,327	2,536,039
100.0	0	3,313,896	1,275,935	805,364	0	0	57,323	0
99.7	72	10,886,709	7,968,380	4,680,735	413,126	761,877	466,613	6,649
100.0	60	7,860,097	5,837,192	3,444,230	286,091	519,982	306,438	0
100.0	0	113,813	94,554	71,554	0	0	5,111	0
100.0	60	7,746,284	5,742,638	3,372,676	286,091	519,982	301,327	0
99.2	12	3,026,612	2,131,188	1,236,505	127,035	241,895	160,175	6,649
99.3	18	17,243,406	12,684,087	7,656,000	758,587	1,175,576	953,986	85,631
98.6	12	7,580,683	5,340,957	3,224,887	305,798	495,362	387,298	20,198
99.9	6	9,662,723	7,343,130	4,431,113	452,789	680,214	566,688	65,433
83.2	3	46,560,265	39,717,129	29,122,034	1,134,683	1,544,715	3,902,405	2,443,759
95.9	2	9,218,683	7,650,440	5,368,301	382,656	534,737	724,381	155,992
88.6	0	8,774,177	7,299,686	5,356,318	242,347	310,117	717,996	393,776
79.3	1	28,567,405	24,767,003	18,397,415	509,680	699,861	2,460,028	1,893,991

圏域別

市町村名	改 良 済				未 改 良			
	19.5m 以上	13.0m 以上	5.5m 以上	5.5m 未満	5.5m 以上	3.5m 以上	3.5m 未満	うち自動車 交通不能
八重山圏 合計	20	200	312,940	72,645	30,833	154,968	248,464	7,833
一般国道 計	0	0	32,304	0	0	941	0	0
指定区間外 計	0	0	32,304	0	0	941	0	0
県道 計	9	29	160,900	2,591	5,151	13,097	1,285	0
主要地方道 計	9	29	55,790	224	2,406	4,613	1,285	0
一般県道 計	0	0	105,110	2,367	2,745	8,484	0	0
市町村道 計	11	171	119,736	70,054	25,682	140,930	247,179	7,833
一級	0	76	44,067	3,202	2,107	6,236	4,990	87
二級	11	13	34,311	19,688	6,395	22,003	18,336	170
その他	0	82	41,358	47,164	17,180	112,691	223,853	7,576
総 合 計	37,425	242,974	2,797,967	2,301,961	188,194	900,394	1,447,451	75,504
高速自動車国道 計	0	57,323	0	0	0	0	0	0
一般国道 計	30,489	107,615	326,605	1,904	2,324	3,776	549	0
指定区間 計	27,881	98,426	178,806	1,325	0	0	0	0
指定区間(有料)	0	5,111	0	0	0	0	0	0
指定区間	27,881	93,315	178,806	1,325	0	0	0	0
指定区間外 計	2,608	9,189	147,799	579	2,324	3,776	549	0
県道 計	3,934	57,309	861,245	31,498	23,521	50,940	11,170	33
主要地方道 計	2,861	36,705	333,808	13,924	6,367	11,544	2,287	33
一般県道 計	1,073	20,604	527,437	17,574	17,154	39,396	8,883	0
市町村道 計	3,002	20,727	1,610,117	2,268,559	162,349	845,678	1,435,732	75,471
一級	1,378	8,678	542,603	171,722	24,182	66,796	65,014	2,286
二級	161	2,077	367,609	348,149	37,788	173,025	182,963	4,444
その他	1,463	9,972	699,905	1,748,688	100,379	605,857	1,187,755	68,741

単位：メートル

舗装済	未舗装	舗装済			道路延長	橋梁		トンネル	
		セメント	アスファルト			個数	延長	個数	延長
			高級	簡易					
582,333	237,737	21,026	240,847	320,460	814,324	217	3,897	2	1,849
32,034	1,211	0	28,033	4,001	33,003	20	242	0	0
32,034	1,211	0	28,033	4,001	33,003	20	242	0	0
177,747	5,315	1,196	146,926	29,625	178,080	116	3,133	2	1,849
59,041	5,315	1,196	51,859	5,986	61,984	56	1,198	1	1,174
118,706	0	0	95,067	23,639	116,096	60	1,935	1	675
372,552	231,211	19,830	65,888	286,834	603,241	81	522	0	0
54,853	5,825	997	18,258	35,598	60,541	18	137	0	0
80,845	19,912	5,296	22,534	53,015	100,681	14	76	0	0
236,854	205,474	13,537	25,096	198,221	442,019	49	309	0	0
6,844,099	1,072,267	164,845	3,679,375	2,999,879	7,845,713	2,169	63,967	20	6,686
57,323	0	155	57,168	0	50,392	38	6,716	1	215
471,880	1,382	2,477	458,935	10,468	452,306	298	18,379	8	2,577
306,438	0	2,477	303,961	0	288,686	194	15,175	8	2,577
5,111	0	0	5,111	0	322	6	4,789	0	0
301,327	0	2,477	298,850	0	288,364	188	10,386	8	2,577
165,442	1,382	0	154,974	10,468	163,620	104	3,204	0	0
1,032,804	6,813	4,278	903,069	125,457	1,015,320	449	20,554	8	3,743
401,624	5,872	2,839	380,322	18,463	398,431	189	6,700	4	2,365
631,180	941	1,439	522,747	106,994	616,889	260	13,854	4	1,378
5,282,092	1,064,072	157,935	2,260,203	2,863,954	6,327,695	1,384 (2)	18,318	3	151
844,273	36,100	8,417	566,045	269,811	874,886	327 (2)	5,366	2	121
984,718	127,054	21,686	424,751	538,281	1,108,215	302 (1)	3,527	1	30
3,453,101	900,918	127,832	1,269,407	2,055,862	4,344,594	755 (1)	9,425	0	0

※():市町村境界に架設された橋梁個数

3. 主要離島、島別内訳

(1) 主要離島 島別内訳

(2) その他の離島 沖縄本島周辺
島別内訳

(3) 宮古・石垣島周辺
島別内訳

主要離島

島別内訳 (平成20年4月1日現在)

島 別	種 別	総延長	重 用	未供用	実延長	改良率 (%)	舗高装級率 (%)	
宮古本島	宮古島市	1,245,932	17,490	288,958	939,484	69.1	38.7	
	指定区間外	273,606	0	244,500	29,106	95.5	95.5	
	県道計	165,729	3,094	36,845	125,790	94.4	92.7	
	主要地方道	47,254	9	469	46,776	94.5	94.6	
	一般県道	118,475	3,085	36,376	79,014	94.3	91.6	
	市町村道	806,597	14,396	7,613	784,588	64.1	27.9	
	合 計	1,245,932	17,490	288,958	939,484	69.1	38.7	
	指定区間外	273,606	0	244,500	29,106	95.5	95.5	
	県道計	165,729	3,094	36,845	125,790	94.4	92.7	
	主要地方道	47,254	9	469	46,776	94.5	94.6	
	一般県道	118,475	3,085	36,376	79,014	94.3	91.6	
	市町村道	806,597	14,396	7,613	784,588	64.1	27.9	
	石垣本島	石垣市	591,643	10,752	95,440	485,451	47.0	33.0
		指定区間外	112,745	0	79,500	33,245	97.2	84.3
県道計		118,570	6,115	1,486	110,969	86.0	76.9	
主要地方道		64,356	0	0	64,356	87.1	82.4	
一般県道		54,214	6,115	1,486	46,613	84.4	69.3	
市町村道		360,328	4,637	14,454	341,237	29.5	13.8	
合 計		591,643	10,752	95,440	485,451	47.0	33.0	
指定区間外		112,745	0	79,500	33,245	97.2	84.3	
県道計		118,570	6,115	1,486	110,969	86.0	76.9	
主要地方道		64,356	0	0	64,356	87.1	82.4	
一般県道		54,214	6,115	1,486	46,613	84.4	69.3	
市町村道		360,328	4,637	14,454	341,237	29.5	13.8	

単位：メートル

舗筒 装易 率含 (%)	歩 道 橋	道 路 面 積 (㎡)			歩 道 延 長		改良済 延 長	未改良 延 長
		道 路 敷	道 路 部	車 道	設置延長	総延長		
80.1	0	7,700,545	6,773,642	4,728,514	248,904	336,882	649,249	290,235
100	0	421,800	366,488	191,998	23,625	45,055	27,794	1,312
99.8	0	1,788,403	1,559,929	857,917	111,249	154,178	118,686	7,104
99.6	0	712,730	601,214	314,461	42,786	54,903	44,212	2,564
99.9	0	1,075,673	958,715	543,456	68,463	99,275	74,474	4,540
76.2	0	5,490,342	4,847,225	3,678,599	114,030	137,649	502,769	281,819
80.1	0	7,700,545	6,773,642	4,728,514	248,904	336,882	649,249	290,235
100	0	421,800	366,488	191,998	23,625	45,055	27,794	1,312
99.8	0	1,788,403	1,559,929	857,917	111,249	154,178	118,686	7,104
99.6	0	712,730	601,214	314,461	42,786	54,903	44,212	2,564
99.9	0	1,075,673	958,715	543,456	68,463	99,275	74,474	4,540
76.2	0	5,490,342	4,847,225	3,678,599	114,030	137,649	502,769	281,819
75.3	0	4,514,311	3,556,980	2,401,456	166,816	230,396	228,305	257,146
96.4	0	623,906	455,197	196,581	31,456	63,362	32,304	941
95.2	0	1,721,343	1,153,130	744,844	85,798	103,919	95,410	15,559
91.7	0	875,893	614,816	376,791	49,705	58,407	56,052	8,304
100	0	845,450	538,314	368,053	36,093	45,512	39,358	7,255
66.7	0	2,169,062	1,948,653	1,460,031	49,562	63,115	100,591	240,646
75.3	0	4,514,311	3,556,980	2,401,456	166,816	230,396	228,305	257,146
96.4	0	623,906	455,197	196,581	31,456	63,362	32,304	941
95.2	0	1,721,343	1,153,130	744,844	85,798	103,919	95,410	15,559
91.7	0	875,893	614,816	376,791	49,705	58,407	56,052	8,304
100	0	845,450	538,314	368,053	36,093	45,512	39,358	7,255
66.7	0	2,169,062	1,948,653	1,460,031	49,562	63,115	100,591	240,646

主要離島

島別内訳 (平成20年4月1日現在)

島 別	種 別	改 良 済				未 改 良			
		19.5m 以上	13.0m 以上	5.5m 以上	5.5m 未満	5.5m 以上	3.5m 以上	3.5m 未満	うち自動車 交通不能
宮古本島	宮古島市	289	4,914	385,140	258,906	12,118	125,956	152,161	1,352
	指定区間外	0	365	27,429	0	0	1,312	0	0
	県道計	154	2,884	115,041	607	798	5,766	540	0
	主要地方道	0	0	44,212	0	0	2,564	0	0
	一般県道	154	2,884	70,829	607	798	3,202	540	0
	市町村道	135	1,665	242,670	258,299	11,320	118,878	151,621	1,352
	合 計	289	4,914	385,140	258,906	12,118	125,956	152,161	1,352
	指定区間外	0	365	27,429	0	0	1,312	0	0
	県道計	154	2,884	115,041	607	798	5,766	540	0
	主要地方道	0	0	44,212	0	0	2,564	0	0
	一般県道	154	2,884	70,829	607	798	3,202	540	0
	市町村道	135	1,665	242,670	258,299	11,320	118,878	151,621	1,352
石垣本島	石垣市	9	170	196,530	31,596	24,341	96,150	136,655	871
	指定区間外	0	0	32,304	0	0	941	0	0
	県道計	9	29	95,148	224	4,273	10,001	1,285	0
	主要地方道	9	29	55,790	224	2,406	4,613	1,285	0
	一般県道	0	0	39,358	0	1,867	5,388	0	0
	市町村道	0	141	69,078	31,372	20,068	85,208	135,370	871
	合 計	9	170	196,530	31,596	24,341	96,150	136,655	871
	指定区間外	0	0	32,304	0	0	941	0	0
	県道計	9	29	95,148	224	4,273	10,001	1,285	0
	主要地方道	9	29	55,790	224	2,406	4,613	1,285	0
	一般県道	0	0	39,358	0	1,867	5,388	0	0
	市町村道	0	141	69,078	31,372	20,068	85,208	135,370	871

単位：メートル

舗装済	未舗装	舗装済			道路延長	橋梁		トンネル	
		セメント	アスファルト			個数	延長	個数	延長
			高級	簡易					
752,716	186,768	5,054	358,633	389,029	935,732	81	3,752	0	0
29,106	0	0	27,794	1,312	29,092	3	14	0	0
125,510	280	532	116,115	8,863	124,096	18	1,694	0	0
46,586	190	422	43,848	2,316	46,722	8	54	0	0
78,924	90	110	72,267	6,547	77,374	10	1,640	0	0
598,100	186,488	4,522	214,724	378,854	782,544	60	2,044	0	0
752,716	186,768	5,054	358,633	389,029	935,732	81	3,752	0	0
29,106	0	0	27,794	1,312	29,092	3	14	0	0
125,510	280	532	116,115	8,863	124,096	18	1,694	0	0
46,586	190	422	43,848	2,316	46,722	8	54	0	0
78,924	90	110	72,267	6,547	77,374	10	1,640	0	0
598,100	186,488	4,522	214,724	378,854	782,544	60	2,044	0	0
365,425	120,026	8,969	151,386	205,070	481,950	173	2,327	1	1,174
32,034	1,211	0	28,033	4,001	33,003	20	242	0	0
105,654	5,315	1,196	84,185	20,273	108,174	83	1,621	1	1,174
59,041	5,315	1,196	51,859	5,986	61,984	56	1,198	1	1,174
46,613	0	0	32,326	14,287	46,190	27	423	0	0
227,737	113,500	7,773	39,168	180,796	340,773	70	464	0	0
365,425	120,026	8,969	151,386	205,070	481,950	173	2,327	1	1,174
32,034	1,211	0	28,033	4,001	33,003	20	242	0	0
105,654	5,315	1,196	84,185	20,273	108,174	83	1,621	1	1,174
59,041	5,315	1,196	51,859	5,986	61,984	56	1,198	1	1,174
46,613	0	0	32,326	14,287	46,190	27	423	0	0
227,737	113,500	7,773	39,168	180,796	340,773	70	464	0	0

主要離島

島別内訳 (平成20年4月1日現在)

島別	種別	総延長	重用	未供用	実延長	改良率 (%)	舗高装率 (%)
久米島	久米島町	266,096	16,012	28,727	221,357	56.6	44.0
	県道計	69,175	13,517	25,990	29,668	100.0	92.2
	主要地方道	16,235	0	0	16,235	100.0	85.7
	一般県道	52,940	13,517	25,990	13,433	100.0	100.0
	市町村道	196,921	2,495	2,737	191,689	49.9	36.6
	合計	266,096	16,012	28,727	221,357	56.6	44.0
	県道計	69,175	13,517	25,990	29,668	100.0	92.2
	主要地方道	16,235	0	0	16,235	100.0	85.7
	一般県道	52,940	13,517	25,990	13,433	100.0	100.0
	市町村道	196,921	2,495	2,737	191,689	49.9	36.6
総合計	総合計	2,103,671	44,254	413,125	1,646,292	60.9	37.8
	指定区間外	386,351	0	324,000	62,351	96.4	89.5
	県道計	353,474	22,726	64,321	266,427	91.5	86.1
	主要地方道	127,845	9	469	127,367	91.5	87.3
	一般県道	225,629	22,717	63,852	139,060	91.5	85.0
	市町村道	1,363,846	21,528	24,804	1,317,514	53.1	25.5

単位：メートル

舗簡 装易 率含 (%)	歩 道 橋	道 路 面 積 (㎡)			歩 道 延 長		改良済 延 長	未改良 延 長
		道 路 敷	道 路 部	車 道	設置延長	総延長		
81.3	0	1,808,333	1,355,074	954,377	48,141	70,564	125,306	96,051
100	0	426,034	312,232	187,095	19,484	36,382	29,668	0
100	0	229,125	179,464	101,892	11,991	24,287	16,235	0
100	0	196,909	132,768	85,203	7,493	12,095	13,433	0
78.4	0	1,382,299	1,042,842	767,282	28,657	34,182	95,638	96,051
81.3	0	1,808,333	1,355,074	954,377	48,141	70,564	125,306	96,051
100	0	426,034	312,232	187,095	19,484	36,382	29,668	0
100	0	229,125	179,464	101,892	11,991	24,287	16,235	0
100	0	196,909	132,768	85,203	7,493	12,095	13,433	0
78.4	0	1,382,299	1,042,842	767,282	28,657	34,182	95,638	96,051
78.9	0	14,023,189	11,685,696	8,084,347	463,861	637,842	1,002,860	643,432
98.1	0	1,045,706	821,685	388,579	55,081	108,417	60,098	2,253
97.9	0	3,935,780	3,025,291	1,789,856	216,531	294,479	243,764	22,663
95.7	0	1,817,748	1,395,494	793,144	104,482	137,597	116,499	10,868
99.9	0	2,118,032	1,629,797	996,712	112,049	156,882	127,265	11,795
74.1	0	9,041,703	7,838,720	5,905,912	192,249	234,946	698,998	618,516

主要離島

島別内訳 (平成20年4月1日現在)

島 別	種 別	改 良 済				未 改 良			
		19.5m 以上	13.0m 以上	5.5m 以上	5.5m 未満	5.5m 以上	3.5m 以上	3.5m 未満	うち自動車 交通不能
久米島	久米島町	29	155	63,241	61,881	761	19,147	76,143	969
	県道計	29	88	27,366	2,185	0	0	0	0
	主要地方道	29	88	14,257	1,861	0	0	0	0
	一般県道	0	0	13,109	324	0	0	0	0
	市町村道	0	67	35,875	59,696	761	19,147	76,143	969
	合 計	29	155	63,241	61,881	761	19,147	76,143	969
	県道計	29	88	27,366	2,185	0	0	0	0
	主要地方道	29	88	14,257	1,861	0	0	0	0
	一般県道	0	0	13,109	324	0	0	0	0
	市町村道	0	67	35,875	59,696	761	19,147	76,143	969
総 合 計	総 合 計	327	5,239	644,911	352,383	37,220	241,253	364,959	3,192
	指定区間外	0	365	59,733	0	0	2,253	0	0
	県道計	192	3,001	237,555	3,016	5,071	15,767	1,825	0
	主要地方道	38	117	114,259	2,085	2,406	7,177	1,285	0
	一般県道	154	2,884	123,296	931	2,665	8,590	540	0
	市町村道	135	1,873	347,623	349,367	32,149	223,233	363,134	3,192

単位：メートル

舗装済	未舗装	舗装済			道路延長	橋梁		トンネル	
		セメント	アスファルト			個数	延長	個数	延長
			高級	簡易					
180,020	41,337	7,296	90,145	82,579	220,542	96	815	0	0
29,668	0	0	27,353	2,315	29,348	20	320	0	0
16,235	0	0	13,920	2,315	15,977	12	258	0	0
13,433	0	0	13,433	0	13,371	8	62	0	0
150,352	41,337	7,296	62,792	80,264	191,194	76	495	0	0
180,020	41,337	7,296	90,145	82,579	220,542	96	815	0	0
29,668	0	0	27,353	2,315	29,348	20	320	0	0
16,235	0	0	13,920	2,315	15,977	12	258	0	0
13,433	0	0	13,433	0	13,371	8	62	0	0
150,352	41,337	7,296	62,792	80,264	191,194	76	495	0	0
1,298,161	348,131	21,319	600,164	676,678	1,638,224	350	6,894	1	1,174
61,140	1,211	0	55,827	5,313	62,095	23	256	0	0
260,832	5,595	1,728	227,653	31,451	261,618	121	3,635	1	1,174
121,862	5,505	1,618	109,627	10,617	124,683	76	1,510	1	1,174
138,970	90	110	118,026	20,834	136,935	45	2,125	0	0
976,189	341,325	19,591	316,684	639,914	1,314,511	206	3,003	0	0

その他の離島 沖縄本島周辺 島別内訳

(平成20年4月1日現在)

島別	種別	総延長	重用	未供用	実延長	改良率 (%)	舗装率 (%)
伊平屋島	伊平屋村	74,616	651	0	73,965	73.5	26.8
	一般県道	11,675	0	0	11,675	100.0	36.3
	市町村道	62,941	651	0	62,290	68.6	25.0
野甫島	伊平屋村	6,362	51	0	6,311	100.0	12.3
	一般県道	1,014	0	0	1,014	100.0	76.7
	市町村道	5,348	51	0	5,297	100.0	0.0
伊是名島	伊是名村	86,236	1,079	1,021	84,136	59.5	37.3
	一般県道	6,180	0	0	6,180	100.0	100.0
	市町村道	80,056	1,079	1,021	77,956	56.3	32.3
伊江島	伊江村	193,348	3,882	0	189,466	85.1	12.9
	一般県道	22,841	185	0	22,656	67.6	21.2
	市町村道	170,507	3,697	0	166,810	87.5	11.8
水納島	本部町	1,140	0	0	1,140	46.7	57.4
	市町村道	1,140	0	0	1,140	46.7	57.4
津堅島	うるま市	7,925	189	0	7,736	73.4	27.3
	市町村道	7,925	189	0	7,736	73.4	27.3
久高島	南城市	9,332	34	0	9,298	0.0	43.9
	市町村道	9,332	34	0	9,298	0.0	43.9
粟国島	粟国村	45,579	334	0	45,245	59.4	64.6
	一般県道	780	0	0	780	100.0	0.0
	市町村道	44,799	334	0	44,465	58.6	65.8
渡名喜島	渡名喜村	9,050	0	0	9,050	42.6	42.2
	一般県道	25	0	0	25	0.0	0.0
	市町村道	9,025	0	0	9,025	42.7	42.3
座間味島	座間味村	11,481	11	0	11,470	49.1	0.1
	一般県道	129	0	0	129	0.0	0.0
	市町村道	11,352	11	0	11,341	49.7	0.1
阿嘉島	座間味村	9,581	0	0	9,581	0.0	6.9
	市町村道	9,581	0	0	9,581	0.0	6.9
慶留間島	座間味村	6,068	0	0	6,068	58.9	42.4
	市町村道	6,068	0	0	6,068	58.9	42.4

単位：メートル

舗筒 装易 率含 (%)	歩 道 橋	道 路 面 積 (㎡)			歩 道 延 長		改良済 延 長	未改良 延 長
		道 路 敷	道 路 部	車 道	設置延長	総延長		
82	0	754,984	496,193	378,304	15,969	16,490	54,375	19,590
100	0	109,539	104,826	76,567	5,881	6,428	11,675	0
78.6	0	645,445	391,367	301,737	10,088	10,062	42,700	19,590
100	0	52,779	36,596	26,098	778	1,082	6,311	0
100	0	20,293	10,327	5,761	778	1,082	1,014	0
100	0	32,486	26,269	20,337	0	0	5,297	0
71.2	0	801,366	566,808	411,403	17,600	18,850	50,052	34,084
100	0	89,736	64,560	37,667	5,643	6,893	6,180	0
68.9	0	711,630	502,248	373,736	11,957	11,957	43,872	34,084
89.2	0	1,309,254	1,108,759	849,665	5,847	6,971	161,218	28,248
100	0	257,301	202,571	131,381	4,346	5,462	15,309	7,347
87.7	0	1,051,953	906,188	718,284	1,501	1,509	145,909	20,901
57.4	0	5,979	4,012	2,868	0	0	532	608
57.4	0	5,979	4,012	2,868	0	0	532	608
69.1	0	35,170	32,880	24,505	7	7	5,679	2,057
69.1	0	35,170	32,880	24,505	7	7	5,679	2,057
43.9	0	39,655	36,931	27,642	0	0	0	9,298
43.9	0	39,655	36,931	27,642	0	0	0	9,298
72.7	0	206,287	180,430	130,398	1,157	1,162	26,857	18,388
100	0	7,722	5,850	4,680	0	0	780	0
72.2	0	198,565	174,580	125,718	1,157	1,162	26,077	18,388
42.2	0	43,671	36,369	27,319	0	0	3,855	5,195
0	0	132	100	75	0	0	0	25
42.3	0	43,539	36,269	27,244	0	0	3,855	5,170
64.6	0	72,407	52,936	37,989	1,424	1,424	5,632	5,838
100	0	1,069	810	648	0	0	0	129
64.2	0	71,338	52,126	37,341	1,424	1,424	5,632	5,709
27.4	0	40,166	35,006	25,305	0	0	0	9,581
27.4	0	40,166	35,006	25,305	0	0	0	9,581
59.5	0	60,664	42,985	27,159	3,172	3,282	3,572	2,496
59.5	0	60,664	42,985	27,159	3,172	3,282	3,572	2,496

その他の離島 沖縄本島周辺 島別内訳

(平成20年4月1日現在)

島別	種別	改良済				未改良			
		19.5m以上	13.0m以上	5.5m以上	5.5m未満	5.5m以上	3.5m以上	3.5m未満	うち自動車交通不能
伊平屋島	伊平屋村	19	107	32,708	21,541	5,831	6,006	7,753	4,596
	一般県道	0	18	9,606	2,051	0	0	0	0
	市町村道	19	89	23,102	19,490	5,831	6,006	7,753	4,596
野甫島	伊平屋村	0	3	3,832	2,476	0	0	0	0
	一般県道	0	0	778	236	0	0	0	0
	市町村道	0	3	3,054	2,240	0	0	0	0
伊是名島	伊是名村	6	31	36,739	13,276	2,181	16,168	15,735	0
	一般県道	0	10	5,724	446	0	0	0	0
	市町村道	6	21	31,015	12,830	2,181	16,168	15,735	0
伊江島	伊江村	16	144	39,465	121,593	232	8,273	19,743	662
	一般県道	0	0	12,865	2,444	0	4,973	2,374	0
	市町村道	16	144	26,600	119,149	232	3,300	17,369	662
水納島	本部町	0	0	3	529	0	3	605	0
	市町村道	0	0	3	529	0	3	605	0
津堅島	うるま市	0	0	208	5,471	0	81	1,976	73
	市町村道	0	0	208	5,471	0	81	1,976	73
久高島	南城市	0	0	0	0	50	3,628	5,620	2,596
	市町村道	0	0	0	0	50	3,628	5,620	2,596
粟国島	粟国村	0	0	1,961	24,896	27	4,038	14,323	1,012
	一般県道	0	0	780	0	0	0	0	0
	市町村道	0	0	1,181	24,896	27	4,038	14,323	1,012
渡名喜島	渡名喜村	0	0	130	3,725	181	363	4,651	1
	一般県道	0	0	0	0	0	0	25	0
	市町村道	0	0	130	3,725	181	363	4,626	1
座間味島	座間味村	11	0	408	5,213	58	458	5,322	1,813
	一般県道	0	0	0	0	0	129	0	0
	市町村道	11	0	408	5,213	58	329	5,322	1,813
阿嘉島	座間味村	0	0	0	0	155	1,415	8,011	1,986
	市町村道	0	0	0	0	155	1,415	8,011	1,986
慶留間島	座間味村	0	0	2,407	1,165	44	792	1,660	353
	市町村道	0	0	2,407	1,165	44	792	1,660	353

単位：メートル

舗装済	未舗装	舗装済			道路延長	橋梁		トンネル	
		セメント	アスファルト			個数	延長	個数	延長
			高級	簡易					
60,627	13,338	2,302	17,516	40,809	73,309	23	656	0	0
11,675	0	679	3,555	7,441	11,297	6	378	0	0
48,952	13,338	1,623	13,961	33,368	62,012	17	278	0	0
6,311	0	0	778	5,533	6,201	1	110	0	0
1,014	0	0	778	236	904	1	110	0	0
5,297	0	0	0	5,297	5,297	0	0	0	0
59,903	24,233	404	30,986	28,513	84,000	27	136	0	0
6,180	0	0	6,180	0	6,163	2	17	0	0
53,723	24,233	404	24,806	28,513	77,837	25	119	0	0
169,015	20,451	2,049	22,368	144,598	189,462	1	4	0	0
22,650	6	0	4,800	17,850	22,656	0	0	0	0
146,365	20,445	2,049	17,568	126,748	166,806	1	4	0	0
654	486	654	0	0	1,140	0	0	0	0
654	486	654	0	0	1,140	0	0	0	0
5,344	2,392	87	2,024	3,233	7,736	0	0	0	0
5,344	2,392	87	2,024	3,233	7,736	0	0	0	0
4,081	5,217	4,081	0	0	9,298	0	0	0	0
4,081	5,217	4,081	0	0	9,298	0	0	0	0
32,901	12,344	20,792	8,450	3,659	45,232	4	13	0	0
780	0	0	0	780	780	0	0	0	0
32,121	12,344	20,792	8,450	2,879	44,452	4	13	0	0
3,821	5,229	3,821	0	0	9,050	0	0	0	0
0	25	0	0	0	25	0	0	0	0
3,821	5,204	3,821	0	0	9,025	0	0	0	0
7,405	4,065	13	0	7,392	11,453	4	17	0	0
129	0	0	0	129	125	1	4	0	0
7,276	4,065	13	0	7,263	11,328	3	13	0	0
2,621	6,960	657	0	1,964	9,577	2	4	0	0
2,621	6,960	657	0	1,964	9,577	2	4	0	0
3,609	2,459	179	2,393	1,037	5,292	4	776	0	0
3,609	2,459	179	2,393	1,037	5,292	4	776	0	0

その他の離島 沖縄本島周辺 島別内訳

(平成20年4月1日現在)

島別	種別	総延長	重用	未供用	実延長	改良率 (%)	舗装率 (%)
渡嘉敷島	渡嘉敷村	20,136	195	0	19,941	91.7	38.8
	一般県道	576	0	0	576	91.1	0.0
	市町村道	19,560	195	0	19,365	91.7	40.0
奥武島	久米島町	4,363	9	1,516	2,838	74.9	79.8
	市町村道	4,363	9	1,516	2,838	74.9	79.8
オーハ島	久米島町	734	6	0	728	0.0	0.0
	市町村道	734	6	0	728	0.0	0.0
北大東島	北大東村	33,154	76	0	33,078	95.9	77.4
	一般県道	2,219	0	0	2,219	100.0	83.8
	市町村道	30,935	76	0	30,859	95.7	76.9
南大東島	南大東村	61,170	126	0	61,044	92.0	72.1
	一般県道	12,221	0	0	12,221	91.4	91.9
	市町村道	48,949	126	0	48,823	92.1	67.1
総合計	総合計	580,275	6,643	2,537	571,095	74.7	34.9
	一般県道	57,660	185	0	57,475	85.0	50.6
	市町村道	522,615	6,458	2,537	513,620	73.5	33.1

単位：メートル

舗簡 装易 率含 (%)	歩 道 橋	道 路 面 積 (㎡)			歩 道 延 長		改 良 済 延 長	未 改 良 延 長
		道 路 敷	道 路 部	車 道	設 置 延 長	総 延 長		
97.6	0	339,800	141,232	105,581	3,164	3,231	18,291	1,650
100	0	3,637	3,542	2,087	442	509	525	51
97.5	0	336,163	137,690	103,494	2,722	2,722	17,766	1,599
79.8	0	20,009	17,559	13,342	1,280	1,280	2,125	713
79.8	0	20,009	17,559	13,342	1,280	1,280	2,125	713
0	0	1,883	521	521	0	0	0	728
0	0	1,883	521	521	0	0	0	728
95.9	0	322,744	257,394	193,286	7,266	7,472	31,738	1,340
100	0	28,733	20,875	14,755	1,184	1,390	2,219	0
95.7	0	294,011	236,519	178,531	6,082	6,082	29,519	1,340
95.9	0	606,436	517,162	369,868	9,053	9,919	56,155	4,889
100	0	187,986	164,942	79,014	6,132	6,995	11,171	1,050
94.9	0	418,450	352,220	290,854	2,921	2,924	44,984	3,839
82	0	4,713,254	3,563,773	2,651,253	66,717	71,170	426,392	144,703
99.9	0	706,148	578,403	352,635	24,406	28,759	48,873	8,602
80	0	4,007,106	2,985,370	2,298,618	42,311	42,411	377,519	136,101

その他の離島 沖縄本島周辺 島別内訳

(平成20年4月1日現在)

島別	種別	改良済				未改良			
		19.5m以上	13.0m以上	5.5m以上	5.5m未満	5.5m以上	3.5m以上	3.5m未満	うち自動車交通不能
渡嘉敷島	渡嘉敷村	0	10	6,383	11,898	0	122	1,528	215
	一般県道	0	0	0	525	0	9	42	0
	市町村道	0	10	6,383	11,373	0	113	1,486	215
奥武島	久米島町	0	0	898	1,227	0	43	670	193
	市町村道	0	0	898	1,227	0	43	670	193
オーハ島	久米島町	0	0	0	0	0	0	728	728
	市町村道	0	0	0	0	0	0	728	728
北大東島	北大東村	12	15	26,988	4,723	7	7	1,326	0
	一般県道	0	0	2,219	0	0	0	0	0
	市町村道	12	15	24,769	4,723	7	7	1,326	0
南大東島	南大東村	22	17	44,865	11,251	27	2,106	2,756	0
	一般県道	22	17	11,076	56	0	1,050	0	0
	市町村道	0	0	33,789	11,195	27	1,056	2,756	0
総合計	総合計	86	327	196,995	228,984	8,793	43,503	92,407	14,228
	一般県道	22	45	43,048	5,758	0	6,161	2,441	0
	市町村道	64	282	153,947	223,226	8,793	37,342	89,966	14,228

単位：メートル

舗装済	未舗装	舗装済			道路延長	橋梁		トンネル	
		セメント	アスファルト			個数	延長	個数	延長
			高級	簡易					
19,459	482	111	7,633	11,715	19,733	6	208	0	0
576	0	0	0	576	538	1	38	0	0
18,883	482	111	7,633	11,139	19,195	5	170	0	0
2,264	574	139	2,125	0	2,819	1	19	0	0
2,264	574	139	2,125	0	2,819	1	19	0	0
0	728	0	0	0	728	0	0	0	0
0	728	0	0	0	728	0	0	0	0
31,738	1,340	69	25,526	6,143	33,078	0	0	0	0
2,219	0	69	1,790	360	2,219	0	0	0	0
29,519	1,340	0	23,736	5,783	30,859	0	0	0	0
58,539	2,505	416	43,598	14,525	60,944	8	100	0	0
12,221	0	60	11,171	990	12,221	0	0	0	0
46,318	2,505	356	32,427	13,535	48,723	8	100	0	0
468,292	102,803	35,774	163,397	269,121	569,052	81	2,043	0	0
57,444	31	808	28,274	28,362	56,928	11	547	0	0
410,848	102,772	34,966	135,123	240,759	512,124	70	1,496	0	0

宮古・石垣島周辺 島別内訳 (平成20年4月1日現在)

島別	種別	総延長	重用	未供用	実延長	改良率 (%)	舗装率 (%)
池間島	宮古島市	9,687	33	0	9,654	62.5	95.0
	一般県道	3,495	0	0	3,495	100.0	100.0
	市町村道	6,192	33	0	6,159	41.2	92.1
大神島	宮古島市	1,811	0	1,500	311	100.0	100.0
	市町村道	1,811	0	1,500	311	100.0	100.0
来間島	宮古島市	12,038	77	0	11,961	91.0	83.6
	市町村道	12,038	77	0	11,961	91.0	83.6
伊良部島	宮古島市	168,980	4,071	0	164,909	69.9	46.6
	県道計	19,535	946	0	18,589	97.0	97.0
	主要地方道	5,726	0	0	5,726	100.0	100.0
	一般県道	13,809	946	0	12,863	95.6	95.6
	市町村道	149,445	3,125	0	146,320	66.4	40.2
下地島	宮古島市	12,453	0	0	12,453	88.0	87.3
	主要地方道	1,500	0	0	1,500	100.0	100.0
	市町村道	10,953	0	0	10,953	86.3	85.6
多良間島	多良間村	128,384	2,161	582	125,641	30.2	50.2
	一般県道	8,489	0	0	8,489	96.2	96.2
	市町村道	119,895	2,161	582	117,152	25.4	46.9
水納島	多良間村	1,460	0	0	1,460	0.0	100.0
	市町村道	1,460	0	0	1,460	0.0	100.0
竹富島	竹富町	27,476	181	4,896	22,399	34.0	35.8
	市町村道	27,476	181	4,896	22,399	34.0	35.8
西表島	竹富町	97,496	637	0	96,859	60.9	50.9
	一般県道	52,970	0	0	52,970	95.9	90.3
	市町村道	44,526	637	0	43,889	18.6	3.3
鳩間島	竹富町	2,961	71	0	2,890	5.9	0.0
	市町村道	2,961	71	0	2,890	5.9	0.0
小浜島	竹富町	20,051	151	0	19,900	50.4	23.0
	一般県道	1,536	0	0	1,536	100.0	100.0
	市町村道	18,515	151	0	18,364	46.3	16.5
黒島	竹富町	24,235	219	0	24,016	41.1	27.2
	一般県道	2,438	0	0	2,438	100.0	0.0
	市町村道	21,797	219	0	21,578	34.4	30.3

単位：メートル

舗筒 装易 率含 (%)	歩 道 橋	道 路 面 積 (㎡)			歩 道 延 長		改良済 延 長	未改良 延 長
		道 路 敷	道 路 部	車 道	設置延長	総延長		
95	0	89,819	76,864	48,868	6,035	6,035	6,035	3,619
100	0	47,079	38,164	21,802	3,495	3,495	3,495	0
92.1	0	42,740	38,700	27,066	2,540	2,540	2,540	3,619
100	0	1,062	1,040	729	0	0	311	0
100	0	1,062	1,040	729	0	0	311	0
97.4	0	73,683	68,042	53,928	711	711	10,879	1,082
97.4	0	73,683	68,042	53,928	711	711	10,879	1,082
83.1	0	1,274,369	1,187,175	837,918	58,488	72,117	115,243	49,666
100	0	221,507	198,364	110,162	17,190	30,819	18,029	560
100	0	82,713	71,933	36,072	5,693	11,386	5,726	0
100	0	138,794	126,431	74,090	11,497	19,433	12,303	560
81	0	1,052,862	988,811	727,756	41,298	41,298	97,214	49,106
87.3	0	104,918	88,539	63,070	10,692	12,174	10,956	1,497
100	0	21,722	18,892	9,473	1,500	2,982	1,500	0
85.6	0	83,196	69,647	53,597	9,192	9,192	9,456	1,497
55	0	839,698	696,714	495,763	15,924	16,413	37,890	87,751
100	0	112,414	100,679	53,429	8,073	8,173	8,169	320
51.8	0	727,284	596,035	442,334	7,851	8,240	29,721	87,431
100	0	6,380	6,163	4,702	0	0	0	1,460
100	0	6,380	6,163	4,702	0	0	0	1,460
38.2	0	162,529	142,695	86,060	7,560	8,247	7,605	14,794
38.2	0	162,529	142,695	86,060	7,560	8,247	7,605	14,794
84.9	0	943,222	736,637	494,336	45,860	51,764	58,944	37,915
100	0	700,039	508,990	318,818	42,273	47,991	50,788	2,182
66.8	0	243,183	227,647	175,518	3,587	3,773	8,156	35,733
29	0	10,327	9,985	7,049	0	0	171	2,719
29	0	10,327	9,985	7,049	0	0	171	2,719
71.2	0	143,426	125,066	86,605	4,953	4,936	10,030	9,870
100	0	24,081	18,204	10,464	1,536	1,536	1,536	0
68.8	0	119,345	106,862	76,141	3,417	3,400	8,494	9,870
46.4	0	150,990	135,278	99,472	2,314	2,314	9,863	14,153
100	0	28,736	27,958	15,728	2,314	2,314	2,438	0
40.4	0	122,254	107,320	83,744	0	0	7,425	14,153

宮古・石垣島周辺 島別内訳 (平成20年4月1日現在)

島別	種別	改良済				未改良			
		19.5m以上	13.0m以上	5.5m以上	5.5m未満	5.5m以上	3.5m以上	3.5m未満	うち自動車交通不能
池間島	宮古島市	0	0	6,035	0	15	138	3,466	38
	一般県道	0	0	3,495	0	0	0	0	0
	市町村道	0	0	2,540	0	15	138	3,466	38
大神島	宮古島市	0	0	0	311	0	0	0	0
	市町村道	0	0	0	311	0	0	0	0
来間島	宮古島市	0	38	3,173	7,668	106	699	277	0
	市町村道	0	38	3,173	7,668	106	699	277	0
伊良部島	宮古島市	60	78	76,069	39,036	10,101	14,911	24,654	0
	県道計	50	0	16,058	1,921	31	329	200	0
	主要地方道	50	0	4,595	1,081	0	0	0	0
	一般県道	0	0	11,463	840	31	329	200	0
	市町村道	10	78	60,011	37,115	10,070	14,582	24,454	0
下地島	宮古島市	0	0	10,956	0	0	1,497	0	0
	主要地方道	0	0	1,500	0	0	0	0	0
	市町村道	0	0	9,456	0	0	1,497	0	0
多良間島	多良間村	0	20	32,487	5,383	9,955	12,130	65,666	247
	一般県道	0	0	8,169	0	0	320	0	0
	市町村道	0	20	24,318	5,383	9,955	11,810	65,666	247
水納島	多良間村	0	0	0	0	0	641	819	0
	市町村道	0	0	0	0	0	641	819	0
竹富島	竹富町	0	0	4,020	3,585	92	3,251	11,451	1,610
	市町村道	0	0	4,020	3,585	92	3,251	11,451	1,610
西表島	竹富町	0	17	52,021	6,906	2,546	19,479	15,890	2,096
	一般県道	0	0	48,552	2,236	869	1,313	0	0
	市町村道	0	17	3,469	4,670	1,677	18,166	15,890	2,096
鳩間島	竹富町	0	0	0	171	0	351	2,368	1,353
	市町村道	0	0	0	171	0	351	2,368	1,353
小浜島	竹富町	0	0	8,105	1,925	109	4,916	4,845	0
	一般県道	0	0	1,536	0	0	0	0	0
	市町村道	0	0	6,569	1,925	109	4,916	4,845	0
黒島	竹富町	0	0	5,665	4,198	44	3,198	10,911	6
	一般県道	0	0	2,307	131	0	0	0	0
	市町村道	0	0	3,358	4,067	44	3,198	10,911	6

単位：メートル

舗装済	未舗装	舗装済			道路延長	橋梁		トンネル	
		セメント	アスファルト			個数	延長	個数	延長
			高級	簡易					
9,169	485	3,134	6,035	0	9,654	0	0	0	0
3,495	0	0	3,495	0	3,495	0	0	0	0
5,674	485	3,134	2,540	0	6,159	0	0	0	0
311	0	0	311	0	311	0	0	0	0
311	0	0	311	0	311	0	0	0	0
11,652	309	1,256	8,743	1,653	11,961	0	0	0	0
11,652	309	1,256	8,743	1,653	11,961	0	0	0	0
137,112	27,797	1,544	75,261	60,307	164,659	13	250	0	0
18,589	0	0	18,029	560	18,501	4	88	0	0
5,726	0	0	5,726	0	5,651	2	75	0	0
12,863	0	0	12,303	560	12,850	2	13	0	0
118,523	27,797	1,544	57,232	59,747	146,158	9	162	0	0
10,872	1,581	0	10,872	0	12,453	0	0	0	0
1,500	0	0	1,500	0	1,500	0	0	0	0
9,372	1,581	0	9,372	0	10,953	0	0	0	0
69,120	56,521	57	63,003	6,060	125,641	0	0	0	0
8,489	0	0	8,169	320	8,489	0	0	0	0
60,631	56,521	57	54,834	5,740	117,152	0	0	0	0
1,460	0	1,460	0	0	1,460	0	0	0	0
1,460	0	1,460	0	0	1,460	0	0	0	0
8,553	13,846	7,302	727	524	22,399	0	0	0	0
8,553	13,846	7,302	727	524	22,399	0	0	0	0
82,277	14,582	567	48,739	32,971	94,726	28	1,458	1	675
52,970	0	0	47,848	5,122	50,841	27	1,454	1	675
29,307	14,582	567	891	27,849	43,885	1	4	0	0
837	2,053	0	0	837	2,890	0	0	0	0
837	2,053	0	0	837	2,890	0	0	0	0
14,163	5,737	4	4,569	9,590	19,889	2	11	0	0
1,536	0	0	1,536	0	1,529	1	7	0	0
12,627	5,737	4	3,033	9,590	18,360	1	4	0	0
11,146	12,870	905	5,629	4,612	24,016	0	0	0	0
2,438	0	0	0	2,438	2,438	0	0	0	0
8,708	12,870	905	5,629	2,174	21,578	0	0	0	0

宮古・石垣島周辺 島別内訳 (平成 20年 4月 1日 現在)

島 別	種 別	総延長	重 用	未供用	実延長	改良率 (%)	舗高 装級率 (%)
新城島(上地)	竹富町	1,178	0	0	1,178	0.0	0.0
	市町村道	1,178	0	0	1,178	0.0	0.0
波照間島	竹富町	35,653	224	8,922	26,507	82.1	21.3
	市町村道	35,653	224	8,922	26,507	82.1	21.3
与那国島	与那国町	143,828	2,291	667	140,870	34.9	19.5
	一般県道	15,149	0	0	15,149	88.2	88.2
	市町村道	128,679	2,291	667	125,721	28.5	11.2
総 合 計	総 合 計	687,691	10,116	16,567	661,008	51.3	41.3
	県 道 計	105,112	946	0	104,166	95.3	90.2
	主要地方道	7,226	0	0	7,226	100.0	100.0
	一般県道	97,886	946	0	96,940	95.0	89.4
	市町村道	582,579	9,170	16,567	556,842	43.0	32.2

単位：メートル

舗簡 装易 率含 (%)	歩 道 橋	道 路 面 積 (㎡)			歩 道 延 長		改 良 済 延 長	未 改 良 延 長
		道 路 敷	道 路 部	車 道	設 置 延 長	総 延 長		
0	0	4,438	4,108	2,944	0	0	0	1,178
0	0	4,438	4,108	2,944	0	0	0	1,178
84.2	0	209,187	177,275	130,437	5,992	5,990	21,751	4,756
84.2	0	209,187	177,275	130,437	5,992	5,990	21,751	4,756
55.1	0	1,015,705	767,909	567,174	17,764	19,244	49,136	91,734
100	0	229,904	137,844	96,885	6,569	8,049	13,357	1,792
49.7	0	785,801	630,065	470,289	11,195	11,195	35,779	89,942
69.1	0	5,029,753	4,223,490	2,979,055	176,293	199,945	338,814	322,194
100	0	1,385,482	1,049,095	636,761	82,950	105,359	99,312	4,854
100	0	104,435	90,825	45,545	7,193	14,368	7,226	0
100	0	1,281,047	958,270	591,216	75,757	90,991	92,086	4,854
63.3	0	3,644,271	3,174,395	2,342,294	93,343	94,586	239,502	317,340

宮古・石垣島周辺 島別内訳 (平成20年4月1日現在)

島 別	種 別	改 良 済				未 改 良			
		19.5m 以上	13.0m 以上	5.5m 以上	5.5m 未満	5.5m 以上	3.5m 以上	3.5m 未満	うち自動車 交通不能
新城島(上地)	竹富町	0	0	0	0	0	0	1,178	0
	市町村道	0	0	0	0	0	0	1,178	0
波照間島	竹富町	0	0	14,577	7,174	60	1,233	3,463	0
	市町村道	0	0	14,577	7,174	60	1,233	3,463	0
与那国島	与那国町	11	13	32,022	17,090	3,641	26,390	61,703	1,897
	一般県道	0	0	13,357	0	9	1,783	0	0
	市町村道	11	13	18,665	17,090	3,632	24,607	61,703	1,897
総 合 計	総 合 計	71	166	245,130	93,447	26,669	88,834	206,691	7,247
	県 道 計	50	0	94,974	4,288	909	3,745	200	0
	主要地方 道	50	0	6,095	1,081	0	0	0	0
	一般県道	0	0	88,879	3,207	909	3,745	200	0
	市町村道	21	166	150,156	89,159	25,760	85,089	206,491	7,247

単位：メートル

舗装済	未舗装	舗装済			道路延長	橋梁		トンネル	
		セメント	アスファルト			個数	延長	個数	延長
			高級	簡易					
0	1,178	0	0	0	1,178	0	0	0	0
0	1,178	0	0	0	1,178	0	0	0	0
22,315	4,192	0	5,642	16,673	26,507	0	0	0	0
22,315	4,192	0	5,642	16,673	26,507	0	0	0	0
77,617	63,253	3,279	24,155	50,183	140,769	14	101	0	0
15,149	0	0	13,357	1,792	15,098	5	51	0	0
62,468	63,253	3,279	10,798	48,391	125,671	9	50	0	0
456,604	204,404	19,508	253,686	183,410	658,513	57	1,820	1	675
104,166	0	0	93,934	10,232	101,891	37	1,600	1	675
7,226	0	0	7,226	0	7,151	2	75	0	0
96,940	0	0	86,708	10,232	94,740	35	1,525	1	675
352,438	204,404	19,508	159,752	173,178	556,622	20	220	0	0

4. 市町村別内訳

市町村別内訳 (平成20年4月1日現在)

市町村名	総延長	重用	未供用	実延長	改良率 (%)	舗高装率 (%)
那覇市	647,378	13,159	170,580	463,639	75.9	62.8
高速自動車国道	78	0	0	78	100.0	100.0
一般国道計	193,129	900	165,000	27,229	100.0	100.0
指定区間計	17,545	900	0	16,645	100.0	100.0
指定区間外計	175,584	0	165,000	10,584	100.0	100.0
県道計	51,826	4,872	0	46,954	98.1	90.8
主要地方道	15,600	117	0	15,483	100.0	100.0
一般都道府県道	36,226	4,755	0	31,471	97.1	86.3
市町村道	402,345	7,387	5,580	389,378	71.5	56.8
宜野湾市	164,729	3,523	2,384	158,822	96.9	88.2
高速自動車国道	935	0	0	935	100.0	100.0
指定区間計	14,363	0	0	14,363	100.0	100.0
県道計	9,856	415	0	9,441	100.0	96.6
主要地方道	2,515	0	0	2,515	100.0	100.0
一般都道府県道	7,341	415	0	6,926	100.0	95.4
市町村道	139,575	3,108	2,384	134,083	96.3	86.2
石垣市	591,643	10,752	95,440	485,451	47.0	33.0
指定区間外計	112,745	0	79,500	33,245	97.2	84.3
県道計	118,570	6,115	1,486	110,969	86.0	76.9
主要地方道	64,356	0	0	64,356	87.1	82.4
一般都道府県道	54,214	6,115	1,486	46,613	84.4	69.3
市町村道	360,328	4,637	14,454	341,237	29.5	13.8
浦添市	185,774	4,126	3,954	177,694	80.3	75.0
高速自動車国道	617	0	0	617	100.0	100.0
指定区間計	11,986	0	0	11,986	100.0	100.0
県道計	20,958	2,117	1,599	17,242	96.8	94.3
主要地方道	7,691	890	1,599	5,202	100.0	100.0
一般都道府県道	13,267	1,227	0	12,040	95.5	91.9
市町村道	152,213	2,009	2,355	147,849	76.6	70.6
名護市	542,231	36,696	6,654	498,881	54.5	37.6
高速自動車国道	4,391	0	0	4,391	100.0	100.0
一般国道計	92,626	7,811	1,663	83,152	96.6	95.5
指定区間計	50,779	7,811	0	42,968	100.0	100.0
指定区間外計	41,847	0	1,663	40,184	92.9	90.6
県道計	89,211	24,032	4,020	61,159	93.9	92.6
主要地方道	47,585	22,769	0	24,816	94.3	94.1
一般都道府県道	41,626	1,263	4,020	36,343	93.6	91.6
市町村道	356,003	4,853	971	350,179	37.1	13.4

単位：メートル

舗装率 簡易含 (%)	歩道橋	道 路 面 積 (㎡)			歩 道 延 長		改良済 延 長	未改良 延 長
		道 路 敷	道 路 部	車 道	設置延長	総延長		
99.6	30	4,838,092	4,662,881	2,991,601	184,063	328,776	351,777	111,862
100.0	0	7,650	1,716	1,092	0	0	78	0
100.0	22	855,946	791,385	452,157	27,027	52,497	27,229	0
100.0	11	577,530	554,534	302,083	16,645	31,752	16,645	0
100.0	11	278,416	236,851	150,074	10,382	20,745	10,584	0
100.0	7	904,820	856,060	497,837	43,273	83,219	46,040	914
100.0	4	358,630	334,666	197,487	15,351	30,415	15,483	0
100.0	3	546,190	521,394	300,350	27,922	52,804	30,557	914
99.5	1	3,069,676	3,013,720	2,040,515	113,763	193,060	278,430	110,948
99.8	8	1,775,055	1,709,099	1,119,182	58,460	108,193	153,837	4,985
100.0	0	42,510	20,570	13,090	0	0	935	0
100.0	7	472,954	451,488	246,526	14,363	28,726	14,363	0
100.0	1	188,735	181,836	103,845	8,027	16,024	9,441	0
100.0	0	74,537	71,776	41,246	2,393	4,724	2,515	0
100.0	1	114,198	110,060	62,599	5,634	11,300	6,926	0
99.8	0	1,070,856	1,055,205	755,721	36,070	63,443	129,098	4,985
75.3	0	4,514,311	3,556,980	2,401,456	166,816	230,396	228,305	257,146
96.4	0	623,906	455,197	196,581	31,456	63,362	32,304	941
95.2	0	1,721,343	1,153,130	744,844	85,798	103,919	95,410	15,559
91.7	0	875,893	614,816	376,791	49,705	58,407	56,052	8,304
100.0	0	845,450	538,314	368,053	36,093	45,512	39,358	7,255
66.7	0	2,169,062	1,948,653	1,460,031	49,562	63,115	100,591	240,646
99.6	20	2,154,731	1,824,780	1,234,346	74,514	124,780	142,613	35,081
100.0	0	85,680	13,574	8,638	0	0	617	0
100.0	16	486,763	342,207	213,129	11,986	23,972	11,986	0
100.0	3	342,548	288,684	171,384	14,291	23,593	16,698	544
100.0	2	102,934	85,419	48,851	3,952	7,542	5,202	0
100.0	1	239,614	203,265	122,533	10,339	16,051	11,496	544
99.5	1	1,239,740	1,180,315	841,195	48,237	77,215	113,312	34,537
83.2	6	5,716,951	3,788,918	2,563,349	133,871	210,162	271,932	226,949
100.0	0	284,902	97,461	60,396	0	0	4,391	0
99.8	6	2,046,441	1,195,753	733,035	57,925	100,677	80,304	2,848
100.0	6	1,302,148	742,769	413,414	39,518	68,925	42,968	0
99.6	0	744,293	452,984	319,621	18,407	31,752	37,336	2,848
99.3	0	830,162	576,524	392,545	38,742	51,080	57,419	3,740
100.0	0	399,910	271,484	168,096	20,362	31,820	23,412	1,404
98.9	0	430,252	305,040	224,449	18,380	19,260	34,007	2,336
76.3	0	2,555,446	1,919,180	1,377,373	37,204	58,405	129,818	220,361

市町村別内訳

(平成20年4月1日現在)

市町村名	改 良 済				未 改 良			
	19.5m 以上	13.0m 以上	5.5m 以上	5.5m 未満	5.5m 以上	3.5m 以上	3.5m 未満	うち自動車 交通不能
那覇市	8,756	29,965	124,414	188,642	25,396	53,712	32,754	5,448
高速自動車国道	0	78	0	0	0	0	0	0
一般国道計	7,433	10,995	8,801	0	0	0	0	0
指定区間計	6,323	6,902	3,420	0	0	0	0	0
指定区間外計	1,110	4,093	5,381	0	0	0	0	0
県道計	1,107	14,059	28,821	2,053	373	536	5	0
主要地方道	427	7,538	7,518	0	0	0	0	0
一般都道府県道	680	6,521	21,303	2,053	373	536	5	0
市町村道	216	4,833	86,792	186,589	25,023	53,176	32,749	5,448
宜野湾市	4,663	13,838	53,699	81,637	647	2,575	1,763	128
高速自動車国道	0	935	0	0	0	0	0	0
指定区間計	4,473	9,890	0	0	0	0	0	0
県道計	113	2,421	6,548	359	0	0	0	0
主要地方道	113	2,125	277	0	0	0	0	0
一般都道府県道	0	296	6,271	359	0	0	0	0
市町村道	77	592	47,151	81,278	647	2,575	1,763	128
石垣市	9	170	196,530	31,596	24,341	96,150	136,655	871
指定区間外計	0	0	32,304	0	0	941	0	0
県道計	9	29	95,148	224	4,273	10,001	1,285	0
主要地方道	9	29	55,790	224	2,406	4,613	1,285	0
一般都道府県道	0	0	39,358	0	1,867	5,388	0	0
市町村道	0	141	69,078	31,372	20,068	85,208	135,370	871
浦添市	5,439	12,494	63,370	61,310	6,393	19,801	8,887	599
高速自動車国道	0	617	0	0	0	0	0	0
指定区間計	5,145	6,841	0	0	0	0	0	0
県道計	209	3,470	11,837	1,182	541	3	0	0
主要地方道	109	324	4,027	742	0	0	0	0
一般都道府県道	100	3,146	7,810	440	541	3	0	0
市町村道	85	1,566	51,533	60,128	5,852	19,798	8,887	599
名護市	36	19,715	176,782	75,399	12,861	74,616	139,472	2,550
高速自動車国道	0	4,391	0	0	0	0	0	0
一般国道計	0	15,000	65,243	61	1,667	715	466	0
指定区間計	0	11,330	31,638	0	0	0	0	0
指定区間外計	0	3,670	33,605	61	1,667	715	466	0
県道計	0	95	54,889	2,435	1,000	2,029	711	33
主要地方道	0	95	21,648	1,669	475	630	299	33
一般都道府県道	0	0	33,241	766	525	1,399	412	0
市町村道	36	229	56,650	72,903	10,194	71,872	138,295	2,517

単位：メートル

舗装済	未舗装	舗装済			道路延長	橋梁		トンネル	
		セメント	アスファルト			個数	延長	個数	延長
			高級	簡易					
461,611	2,028	14,094	277,108	170,409	460,501	127	3,138	0	0
78	0	0	78	0	78	0	0	0	0
27,229	0	0	27,229	0	26,073	20	1,156	0	0
16,645	0	0	16,645	0	16,027	14	618	0	0
10,584	0	0	10,584	0	10,046	6	538	0	0
46,954	0	0	42,643	4,311	46,107	21	847	0	0
15,483	0	0	15,483	0	15,230	4	253	0	0
31,471	0	0	27,160	4,311	30,877	17	594	0	0
387,350	2,028	14,094	207,158	166,098	388,243	86	1,135	0	0
158,489	333	644	139,380	18,465	158,396	19	426	0	0
935	0	0	935	0	935	0	0	0	0
14,363	0	0	14,363	0	14,180	6	183	0	0
9,441	0	0	9,119	322	9,406	2	35	0	0
2,515	0	0	2,515	0	2,515	0	0	0	0
6,926	0	0	6,604	322	6,891	2	35	0	0
133,750	333	644	114,963	18,143	133,875	11	208	0	0
365,425	120,026	8,969	151,386	205,070	481,950	173	2,327	1	1,174
32,034	1,211	0	28,033	4,001	33,003	20	242	0	0
105,654	5,315	1,196	84,185	20,273	108,174	83	1,621	1	1,174
59,041	5,315	1,196	51,859	5,986	61,984	56	1,198	1	1,174
46,613	0	0	32,326	14,287	46,190	27	423	0	0
227,737	113,500	7,773	39,168	180,796	340,773	70	464	0	0
176,897	797	1,058	132,207	43,632	175,483	49	1,983	2	228
617	0	0	617	0	617	0	0	0	0
11,986	0	128	11,858	0	11,089	10	669	2	228
17,242	0	8	16,258	976	16,498	10	744	0	0
5,202	0	0	5,202	0	5,157	1	45	0	0
12,040	0	8	11,056	976	11,341	9	699	0	0
147,052	797	922	103,474	42,656	147,279	29	570	0	0
415,288	83,593	1,458	185,928	227,902	489,670	275	8,719	3	492
4,391	0	100	4,291	0	3,381	4	1,010	0	0
82,981	171	0	79,374	3,607	80,259	62	2,893	0	0
42,968	0	0	42,968	0	40,856	28	2,112	0	0
40,013	171	0	36,406	3,607	39,403	34	781	0	0
60,744	415	462	56,198	4,084	57,232	(1)46	3,465	2	462
24,816	0	0	23,353	1,463	24,539	14	277	0	0
35,928	415	462	32,845	2,621	32,693	(1)32	3,188	2	462
267,172	83,007	896	46,065	220,211	348,798	163	1,351	1	30

※():市町村境界に架設された橋梁個数

市町村別内訳 (平成20年4月1日現在)

市町村名	総延長	重用	未供用	実延長	改良率 (%)	舗装率 (%)
糸満市	276,956	13,375	5,404	258,177	83.9	59.3
一般国道計	24,672	10,000	0	14,672	100.0	100.0
指定区間計	14,672	0	0	14,672	100.0	100.0
指定区間外計	10,000	10,000	0	0	0.0	0.0
県道計	41,196	1,016	3,110	37,070	95.6	93.3
主要地方道	23,196	982	0	22,214	99.9	98.8
一般都道府県道	18,000	34	3,110	14,856	89.2	85.1
市町村道	211,088	2,359	2,294	206,435	80.7	50.3
沖縄市	452,824	22,914	5,694	424,216	85.9	29.6
高速自動車国道	9,901	0	0	9,901	100.0	100.0
指定区間計	26,056	10,949	0	15,107	100.0	100.0
県道計	42,993	5,527	2,333	35,133	94.3	93.0
主要地方道	20,353	1,513	2,333	16,507	100.0	100.0
一般都道府県道	22,640	4,014	0	18,626	89.3	86.8
市町村道	373,874	6,438	3,361	364,075	84.2	18.6
豊見城市	165,918	2,161	14,462	149,295	59.9	66.3
指定区間計	13,491	0	292	13,199	100.0	100.0
県道計	19,505	907	4,870	13,728	100.0	100.0
主要地方道	5,703	0	0	5,703	100.0	100.0
一般都道府県道	13,802	907	4,870	8,025	100.0	100.0
市町村道	132,922	1,254	9,300	122,368	51.1	58.9
うるま市	568,778	20,601	17,528	530,649	73.3	59.8
高速自動車国道	7,701	0	0	7,701	100.0	100.0
指定区間計	19,807	7,264	0	12,543	100.0	100.0
県道計	118,222	7,195	12,580	98,447	84.9	84.1
主要地方道	39,729	23	3,332	36,374	100.0	100.0
一般都道府県道	78,493	7,172	9,248	62,073	76.0	74.8
市町村道	423,048	6,142	4,948	411,958	69.3	52.0
宮古島市	1,450,901	21,671	290,458	1,138,772	69.6	41.3
指定区間外計	273,606	0	244,500	29,106	95.5	95.5
県道計	190,259	4,040	36,845	149,374	94.9	93.5
主要地方道	54,480	9	469	54,002	95.3	95.4
一般都道府県道	135,779	4,031	36,376	95,372	94.7	92.5
市町村道	987,036	17,631	9,113	960,292	64.9	31.6
南城市	379,469	4,075	663	374,731	53.4	51.4
指定区間計	20,831	0	0	20,831	100.0	100.0
県道計	37,452	1,084	0	36,368	93.8	94.0
主要地方道	20,129	26	0	20,103	92.5	92.9
一般都道府県道	17,323	1,058	0	16,265	95.3	95.3
市町村道	321,186	2,991	663	317,532	45.8	43.4

単位：メートル

舗装率 簡易含 (%)	歩道橋	道 路 面 積 (㎡)			歩 道 延 長		改良済 延 長	未改良 延 長
		道 路 敷	道 路 部	車 道	設置延長	総延長		
98.0	1	2,699,277	2,377,794	1,569,978	99,813	168,909	216,688	41,489
100.0	1	324,154	216,669	113,066	14,672	26,516	14,672	0
100.0	1	324,154	216,669	113,066	14,672	26,516	14,672	0
0.0	0	0	0	0	0	0	0	0
100.0	0	594,997	490,513	283,781	27,345	48,067	35,427	1,643
100.0	0	412,660	338,332	187,653	18,794	35,267	22,181	33
100.0	0	182,337	152,181	96,128	8,551	12,800	13,246	1,610
97.6	0	1,780,126	1,670,612	1,173,131	57,796	94,326	166,589	39,846
95.0	9	4,218,263	3,779,361	2,601,168	130,885	230,797	364,586	59,630
100.0	0	494,520	216,398	138,614	0	0	9,901	0
100.0	4	326,394	306,932	231,734	15,107	30,214	15,107	0
100.0	4	827,323	713,539	424,845	30,217	58,137	33,137	1,996
100.0	4	498,930	424,820	261,797	14,864	29,151	16,507	0
100.0	0	328,393	288,719	163,048	15,353	28,986	16,630	1,996
94.2	1	2,570,026	2,542,492	1,805,975	85,561	142,446	306,441	57,634
88.3	1	1,607,732	1,352,978	838,195	85,225	91,428	89,487	59,808
100.0	0	390,974	290,792	131,279	8,609	15,317	13,199	0
100.0	1	245,076	216,253	122,726	13,581	25,704	13,728	0
100.0	0	110,413	91,396	51,826	5,703	11,151	5,703	0
100.0	1	134,663	124,857	70,900	7,878	14,553	8,025	0
85.7	0	971,682	845,933	584,190	63,035	50,407	62,560	59,808
91.2	2	5,352,986	4,435,282	2,982,227	148,190	255,123	389,210	141,439
100.0	0	411,780	175,096	111,762	0	0	7,701	0
100.0	1	364,631	290,778	164,983	12,543	23,911	12,543	0
100.0	1	1,846,489	1,389,494	817,847	74,363	134,788	83,560	14,887
100.0	1	865,900	596,462	377,190	29,166	51,450	36,374	0
100.0	0	980,589	793,032	440,657	45,197	83,338	47,186	14,887
88.7	0	2,730,086	2,579,914	1,887,635	61,284	96,424	285,406	126,552
80.9	0	9,244,396	8,195,302	5,733,027	324,830	424,424	792,673	346,099
100.0	0	421,800	366,488	191,998	23,625	45,055	27,794	1,312
99.8	0	2,078,711	1,815,349	999,354	133,434	187,979	141,710	7,664
99.6	0	817,165	692,039	360,006	49,979	69,271	51,438	2,564
99.9	0	1,261,546	1,123,310	639,348	83,455	118,708	90,272	5,100
77.4	0	6,743,885	6,013,465	4,541,675	167,771	191,390	623,169	337,123
86.6	1	3,016,201	2,462,082	1,690,605	89,856	138,328	200,263	174,468
100.0	1	380,976	262,133	149,386	19,991	31,064	20,831	0
100.0	0	571,613	452,830	237,195	34,307	59,575	34,101	2,267
100.0	0	328,069	243,656	134,202	19,075	30,826	18,600	1,503
100.0	0	243,544	209,174	102,993	15,232	28,749	15,501	764
84.2	0	2,063,612	1,747,119	1,304,024	35,558	47,689	145,331	172,201

市町村別内訳

(平成20年4月1日現在)

市町村名	改 良 済				未 改 良			
	19.5m 以上	13.0m 以上	5.5m 以上	5.5m 未満	5.5m 以上	3.5m 以上	3.5m 未満	うち自動車 交通不能
糸満市	923	9,117	113,554	93,094	2,336	10,716	28,437	8,294
一般国道計	0	880	13,792	0	0	0	0	0
指定区間計	0	880	13,792	0	0	0	0	0
指定区間外計	0	0	0	0	0	0	0	0
県道計	0	3,508	29,565	2,354	438	1,205	0	0
主要地方道	0	3,508	17,200	1,473	10	23	0	0
一般都道府県道	0	0	12,365	881	428	1,182	0	0
市町村道	923	4,729	70,197	90,740	1,898	9,511	28,437	8,294
沖縄市	3,329	36,632	114,189	210,436	2,153	7,520	49,957	10,980
高速自動車国道	0	9,901	0	0	0	0	0	0
指定区間計	1,570	13,027	510	0	0	0	0	0
県道計	1,454	11,114	20,454	115	973	896	127	0
主要地方道	1,404	9,108	5,995	0	0	0	0	0
一般都道府県道	50	2,006	14,459	115	973	896	127	0
市町村道	305	2,590	93,225	210,321	1,180	6,624	49,830	10,980
豊見城市	1,313	3,358	60,938	23,878	5,839	31,115	22,854	160
指定区間計	1,300	1,210	10,689	0	0	0	0	0
県道計	13	1,641	12,054	20	0	0	0	0
主要地方道	0	222	5,481	0	0	0	0	0
一般都道府県道	13	1,419	6,573	20	0	0	0	0
市町村道	0	507	38,195	23,858	5,839	31,115	22,854	160
うるま市	369	23,323	169,016	196,502	14,765	56,552	70,122	5,580
高速自動車国道	0	7,701	0	0	0	0	0	0
指定区間計	0	7,264	5,279	0	0	0	0	0
県道計	192	7,520	74,855	993	4,476	7,550	2,861	0
主要地方道	192	6,673	28,820	689	0	0	0	0
一般都道府県道	0	847	46,035	304	4,476	7,550	2,861	0
市町村道	177	838	88,882	195,509	10,289	49,002	67,261	5,580
宮古島市	349	5,030	481,373	305,921	22,340	143,201	180,558	1,390
指定区間外計	0	365	27,429	0	0	1,312	0	0
県道計	204	2,884	136,094	2,528	829	6,095	740	0
主要地方道	50	0	50,307	1,081	0	2,564	0	0
一般都道府県道	154	2,884	85,787	1,447	829	3,531	740	0
市町村道	145	1,781	317,850	303,393	21,511	135,794	179,818	1,390
南城市	28	682	106,193	93,360	6,038	60,677	107,753	11,613
指定区間計	0	160	20,671	0	0	0	0	0
県道計	0	302	33,069	730	1,263	1,004	0	0
主要地方道	0	302	17,868	430	683	820	0	0
一般都道府県道	0	0	15,201	300	580	184	0	0
市町村道	28	220	52,453	92,630	4,775	59,673	107,753	11,613

単位：メートル

舗装済	未舗装	舗装済			道路延長	橋梁		トンネル	
		セメント	アスファルト			個数	延長	個数	延長
			高級	簡易					
253,139	5,038	11,405	141,678	100,056	257,127	53	1,050	0	0
14,672	0	0	14,672	0	14,337	9	335	0	0
14,672	0	0	14,672	0	14,337	9	335	0	0
0	0	0	0	0	0	0	0	0	0
37,070	0	0	34,598	2,472	36,914	12	156	0	0
22,214	0	0	21,953	261	22,068	9	146	0	0
14,856	0	0	12,645	2,211	14,846	3	10	0	0
201,397	5,038	11,405	92,408	97,584	205,876	32	559	0	0
402,937	21,279	3,429	121,956	277,552	423,193	75	1,023	0	0
9,901	0	0	9,901	0	9,901	0	0	0	0
15,107	0	0	15,107	0	15,077	5	30	0	0
35,133	0	0	32,675	2,458	34,929	11	204	0	0
16,507	0	0	16,507	0	16,422	4	85	0	0
18,626	0	0	16,168	2,458	18,507	7	119	0	0
342,796	21,279	3,429	64,273	275,094	363,286	59	789	0	0
131,814	17,481	928	98,048	32,838	145,987	(1)60	3,308	0	0
13,199	0	0	13,199	0	11,129	12	2,070	0	0
13,728	0	0	13,728	0	12,959	9	769	0	0
5,703	0	0	5,703	0	5,483	2	220	0	0
8,025	0	0	8,025	0	7,476	7	549	0	0
104,887	17,481	928	71,121	32,838	121,899	(1)39	469	0	0
483,941	46,708	6,275	311,054	166,612	526,188	136	4,296	1	165
7,701	0	0	7,701	0	6,669	6	1,032	0	0
12,543	0	165	12,378	0	11,710	4	668	1	165
98,447	0	0	82,810	15,637	96,942	42	1,505	0	0
36,374	0	0	36,374	0	36,080	5	294	0	0
62,073	0	0	46,436	15,637	60,862	37	1,211	0	0
365,250	46,708	6,110	208,165	150,975	410,867	84	1,091	0	0
921,832	216,940	10,988	459,855	450,989	1,134,770	94	4,002	0	0
29,106	0	0	27,794	1,312	29,092	3	14	0	0
149,094	280	532	139,139	9,423	147,592	22	1,782	0	0
53,812	190	422	51,074	2,316	53,873	10	129	0	0
95,282	90	110	88,065	7,107	93,719	12	1,653	0	0
743,632	216,660	10,456	292,922	440,254	958,086	69	2,206	0	0
324,545	50,186	23,001	169,734	131,810	372,932	107	1,799	0	0
20,831	0	0	20,831	0	20,378	16	453	0	0
36,368	0	0	34,184	2,184	35,605	12	763	0	0
20,103	0	0	18,683	1,420	19,393	8	710	0	0
16,265	0	0	15,501	764	16,212	4	53	0	0
267,346	50,186	23,001	114,719	129,626	316,949	79	583	0	0

※():市町村境界に架設された橋梁個数

市町村別内訳 (平成20年4月1日現在)

市町村名	総延長	重用	未供用	実延長	改良率 (%)	舗高装率 (%)
国頭村	196,632	2,418	22,940	171,274	74.9	66.4
指定区間計	48,932	0	18,500	30,432	100.0	100.0
県道計	49,757	1,903	0	47,854	91.3	93.9
主要地方道	30,849	0	0	30,849	94.9	98.9
一般都道府県道	18,908	1,903	0	17,005	84.8	84.8
市町村道	97,943	515	4,440	92,988	58.1	41.2
大宜味村	99,266	7	0	99,259	88.3	59.8
一般国道計	19,703	0	0	19,703	93.7	93.7
指定区間計	13,406	0	0	13,406	100.0	100.0
指定区間外計	6,297	0	0	6,297	80.4	80.4
一般都道府県道	3,496	0	0	3,496	75.3	77.3
市町村道	76,067	7	0	76,060	87.5	50.2
東村	77,791	33	0	77,758	97.4	44.8
指定区間外計	10,508	0	0	10,508	97.0	97.0
県道計	24,448	0	0	24,448	96.3	98.9
主要地方道	21,248	0	0	21,248	96.9	99.9
一般都道府県道	3,200	0	0	3,200	92.4	92.4
市町村道	42,835	33	0	42,802	98.2	1.1
今帰仁村	183,435	15,732	3,810	163,893	66.7	41.9
指定区間外計	11,926	0	0	11,926	100.0	100.0
県道計	34,670	12,906	710	21,054	89.4	89.4
主要地方道	25,636	12,581	0	13,055	100.0	100.0
一般都道府県道	9,034	325	710	7,999	72.1	72.1
市町村道	136,839	2,826	3,100	130,913	60.0	29.0
本部町	194,533	17,728	6,517	170,288	42.2	41.3
指定区間外計	13,932	0	0	13,932	100.0	100.0
県道計	44,841	15,267	4,520	25,054	73.1	71.0
主要地方道	24,888	15,267	0	9,621	91.6	86.1
一般都道府県道	19,953	0	4,520	15,433	61.5	61.6
市町村道	135,760	2,461	1,997	131,302	30.2	29.4
恩納村	84,899	2,109	0	82,790	80.5	74.4
指定区間計	24,234	0	0	24,234	100.0	100.0
県道計	16,844	1,119	0	15,725	100.0	100.0
主要地方道	3,143	0	0	3,143	100.0	100.0
一般都道府県道	13,701	1,119	0	12,582	100.0	100.0
市町村道	43,821	990	0	42,831	62.3	50.5

単位：メートル

舗装率 簡易含 (%)	歩道橋	道 路 面 積 (㎡)			歩 道 延 長		改良済 延 長	未改良 延 長
		道 路 敷	道 路 部	車 道	設置延長	総延長		
93.5	0	2,403,437	1,216,492	917,974	41,670	50,032	128,199	43,075
100.0	0	450,849	321,438	207,197	26,015	34,131	30,432	0
99.3	0	1,106,855	357,923	304,908	3,685	3,777	43,707	4,147
98.9	0	596,491	236,286	200,302	3,685	3,777	29,287	1,562
100.0	0	510,364	121,637	104,606	0	0	14,420	2,585
88.4	0	845,733	537,131	405,869	11,970	12,124	54,060	38,928
90.3	0	1,482,487	721,146	534,154	21,050	30,536	87,627	11,632
100.0	0	373,366	217,547	134,153	16,323	25,809	18,471	1,232
100.0	0	267,140	157,523	91,415	13,406	22,129	13,406	0
100.0	0	106,226	60,024	42,738	2,917	3,680	5,065	1,232
95.1	0	45,646	30,483	23,952	699	699	2,633	863
87.5	0	1,063,475	473,116	376,049	4,028	4,028	66,523	9,537
98.9	0	1,296,363	599,235	484,520	13,189	15,316	75,770	1,988
100.0	0	226,534	94,947	70,869	4,192	4,682	10,192	316
99.9	0	578,964	221,953	193,875	4,279	5,916	23,554	894
99.9	0	537,235	192,521	169,505	3,439	5,076	20,596	652
100.0	0	41,729	29,432	24,370	840	840	2,958	242
98.0	0	490,865	282,335	219,776	4,718	4,718	42,024	778
87.5	0	1,494,655	1,080,758	739,719	53,384	73,919	109,317	54,576
100.0	0	177,181	135,590	75,150	11,570	26,102	11,926	0
100.0	0	344,928	206,836	119,895	14,322	20,192	18,825	2,229
100.0	0	207,135	133,645	71,062	9,375	14,233	13,055	0
100.0	0	137,793	73,191	48,833	4,947	5,959	5,770	2,229
84.3	0	972,546	738,332	544,674	27,492	27,625	78,566	52,347
96.0	0	1,522,203	1,067,512	733,426	50,427	77,250	71,913	98,375
100.0	0	211,232	137,419	81,068	13,656	25,793	13,932	0
99.1	0	390,967	249,019	163,415	15,540	27,451	18,304	6,750
100.0	0	167,533	98,405	63,312	6,457	11,340	8,811	810
98.5	0	223,434	150,614	100,103	9,083	16,111	9,493	5,940
95.0	0	920,004	681,074	488,943	21,231	24,006	39,677	91,625
98.6	1	1,287,184	869,405	516,234	43,120	75,148	66,637	16,153
100.0	1	638,172	430,505	217,366	24,234	48,468	24,234	0
100.0	0	259,030	172,775	103,737	12,053	18,247	15,725	0
100.0	0	87,950	37,316	24,030	3,035	3,407	3,143	0
100.0	0	171,080	135,459	79,707	9,018	14,840	12,582	0
97.4	0	389,982	266,125	195,131	6,833	8,433	26,678	16,153

市町村別内訳

(平成20年4月1日現在)

市町村名	改 良 済				未 改 良			
	19.5m 以上	13.0m 以上	5.5m 以上	5.5m 未満	5.5m 以上	3.5m 以上	3.5m 未満	うち自動車 交通不能
国頭村	37	659	98,605	28,898	3,746	22,368	16,961	308
指定区間計	0	440	29,992	0	0	0	0	0
県道計	16	53	43,445	193	843	1,173	2,131	0
主要地方道	0	9	29,085	193	808	326	428	0
一般都道府県道	16	44	14,360	0	35	847	1,703	0
市町村道	21	166	25,168	28,705	2,903	21,195	14,830	308
大宜味村	7	111	56,586	30,923	1,251	3,142	7,239	0
一般国道計	7	111	18,327	26	575	657	0	0
指定区間計	0	0	13,406	0	0	0	0	0
指定区間外計	7	111	4,921	26	575	657	0	0
一般都道府県道	0	0	2,182	451	663	200	0	0
市町村道	0	0	36,077	30,446	13	2,285	7,239	0
東村	26	93	50,637	25,014	686	797	505	60
指定区間外計	0	0	10,058	134	82	151	83	0
県道計	0	0	23,554	0	590	304	0	0
主要地方道	0	0	20,596	0	590	62	0	0
一般都道府県道	0	0	2,958	0	0	242	0	0
市町村道	26	93	17,025	24,880	14	342	422	60
今帰仁村	0	51	59,004	50,262	1,165	11,695	41,716	317
指定区間外計	0	5	11,655	266	0	0	0	0
県道計	0	0	15,145	3,680	883	1,346	0	0
主要地方道	0	0	9,375	3,680	0	0	0	0
一般都道府県道	0	0	5,770	0	883	1,346	0	0
市町村道	0	46	32,204	46,316	282	10,349	41,716	317
本部町	7	202	54,512	17,192	6,109	16,121	76,145	1,974
指定区間外計	0	98	13,742	92	0	0	0	0
県道計	6	22	17,788	488	3,174	3,123	453	0
主要地方道	6	11	8,306	488	83	471	256	0
一般都道府県道	0	11	9,482	0	3,091	2,652	197	0
市町村道	1	82	22,982	16,612	2,935	12,998	75,692	1,974
恩納村	107	4,199	45,830	16,501	1,157	7,688	7,308	0
指定区間計	0	3,790	20,444	0	0	0	0	0
県道計	106	348	14,531	740	0	0	0	0
主要地方道	106	262	2,035	740	0	0	0	0
一般都道府県道	0	86	12,496	0	0	0	0	0
市町村道	1	61	10,855	15,761	1,157	7,688	7,308	0

単位：メートル

舗装済	未舗装	舗装済			道路延長	橋梁		トンネル	
		セメント	アスファルト			個数	延長	個数	延長
			高級	簡易					
160,135	11,139	6,039	107,622	46,474	166,629	77	2,461	5	2,184
30,432	0	2,184	28,248	0	27,701	17	547	5	2,184
47,507	347	30	44,892	2,585	46,869	19	985	0	0
30,502	347	30	30,472	0	30,114	14	735	0	0
17,005	0	0	14,420	2,585	16,755	5	250	0	0
82,196	10,792	3,825	34,482	43,889	92,059	41	929	0	0
89,588	9,671	458	58,927	30,203	96,759	62	2,259	1	241
19,703	0	0	18,471	1,232	18,636	18	1,067	0	0
13,406	0	0	13,406	0	12,486	14	920	0	0
6,297	0	0	5,065	1,232	6,150	4	147	0	0
3,323	173	0	2,703	620	3,082	1	173	1	241
66,562	9,498	458	37,753	28,351	75,041	43	1,019	0	0
76,886	872	68	34,791	42,027	76,775	40	983	0	0
10,508	0	0	10,192	316	10,122	10	386	0	0
24,428	20	0	24,186	242	24,011	14	437	0	0
21,228	20	0	21,228	0	20,859	10	389	0	0
3,200	0	0	2,958	242	3,152	4	48	0	0
41,950	852	68	413	41,469	42,642	16	160	0	0
143,334	20,559	2,500	66,155	74,679	161,269	54	1,941	3	683
11,926	0	0	11,926	0	11,865	10	61	0	0
21,054	0	667	18,158	2,229	19,364	(1)7	1,023	2	667
13,055	0	667	12,388	0	12,337	3	51	2	667
7,999	0	0	5,770	2,229	7,027	(1)4	972	0	0
110,354	20,559	1,833	36,071	72,450	130,040	37	857	1	16
163,521	6,767	1,175	69,124	93,222	167,295	66	2,888	1	105
13,932	0	0	13,932	0	13,367	7	565	0	0
24,822	232	0	17,787	7,035	23,653	19	1,401	0	0
9,621	0	0	8,285	1,336	9,402	12	219	0	0
15,201	232	0	9,502	5,699	14,251	7	1,182	0	0
124,767	6,535	1,175	37,405	86,187	130,275	40	922	1	105
81,657	1,133	196	61,378	20,083	81,361	57	1,429	0	0
24,234	0	0	24,234	0	23,514	13	720	0	0
15,725	0	0	15,725	0	15,197	12	528	0	0
3,143	0	0	3,143	0	2,710	4	433	0	0
12,582	0	0	12,582	0	12,487	8	95	0	0
41,698	1,133	196	21,419	20,083	42,650	32	181	0	0

※():市町村境界に架設された橋梁個数

市町村別内訳 (平成20年4月1日現在)

市町村名	総延長	重用	未供用	実延長	改良率 (%)	舗装率 (%)
宜野座村	119,250	9,834	84	109,332	80.9	89.5
高速自動車国道	8,467	0	0	8,467	100.0	100.0
指定区間計	17,334	8,667	0	8,667	100.0	100.0
県道計	9,884	0	0	9,884	100.0	100.0
主要地方道	2,903	0	0	2,903	100.0	100.0
一般都道府県道	6,981	0	0	6,981	100.0	100.0
市町村道	83,565	1,167	84	82,314	74.6	86.1
金武町	135,077	13,846	1,300	119,931	91.5	37.0
高速自動車国道	11,785	0	0	11,785	100.0	100.0
指定区間計	25,306	12,653	0	12,653	100.0	100.0
県道計	5,181	0	0	5,181	39.8	39.8
主要地方道	1,777	0	0	1,777	100.0	100.0
一般都道府県道	3,404	0	0	3,404	8.4	8.4
市町村道	92,805	1,193	1,300	90,312	92.1	19.8
伊江村	193,348	3,882	0	189,466	85.1	12.9
一般都道府県道	22,841	185	0	22,656	67.6	21.2
市町村道	170,507	3,697	0	166,810	87.5	11.8
読谷村	150,254	930	18,761	130,563	97.6	72.0
指定区間計	7,877	0	0	7,877	100.0	100.0
一般都道府県道	13,229	410	0	12,819	100.0	100.0
市町村道	129,148	520	18,761	109,867	97.2	66.8
嘉手納町	50,817	3,959	966	45,892	93.6	89.0
指定区間計	3,575	0	0	3,575	100.0	100.0
県道計	5,691	3,257	0	2,434	100.0	100.0
主要地方道	2,554	120	0	2,434	100.0	100.0
一般都道府県道	3,137	3,137	0	0	0.0	0.0
市町村道	41,551	702	966	39,883	92.6	87.3
北谷町	102,271	1,220	2,221	98,830	94.0	81.5
指定区間計	5,915	0	0	5,915	100.0	100.0
県道計	6,605	41	0	6,564	100.0	100.0
主要地方道	2,580	0	0	2,580	100.0	100.0
一般都道府県道	4,025	41	0	3,984	100.0	100.0
市町村道	89,751	1,179	2,221	86,351	93.2	78.9

単位：メートル

舗 装 率 含 率 (%)	歩 道 橋	道 路 面 積 (㎡)			歩 道 延 長		改 良 済 延 長	未 改 良 延 長
		道 路 敷	道 路 部	車 道	設 置 延 長	総 延 長		
89.5	0	1,731,766	965,962	636,308	28,662	40,989	88,452	20,880
100.0	0	552,996	192,789	118,594	0	0	8,467	0
100.0	0	266,078	148,184	62,954	8,667	17,334	8,667	0
100.0	0	218,083	112,228	69,084	6,647	6,982	9,884	0
100.0	0	69,773	28,104	23,664	298	596	2,903	0
100.0	0	148,310	84,124	45,420	6,349	6,386	6,981	0
86.1	0	694,609	512,761	385,676	13,348	16,673	61,434	20,880
94.1	0	1,714,013	981,031	688,925	26,690	41,467	109,693	10,238
100.0	0	781,838	267,457	164,934	0	0	11,785	0
100.0	0	232,899	161,828	89,925	12,653	25,306	12,653	0
100.0	0	81,925	52,025	33,744	3,937	4,461	2,063	3,118
100.0	0	40,242	17,960	11,692	1,773	2,297	1,777	0
100.0	0	41,683	34,065	22,052	2,164	2,164	286	3,118
92.1	0	617,351	499,721	400,322	10,100	11,700	83,192	7,120
89.2	0	1,309,254	1,108,759	849,665	5,847	6,971	161,218	28,248
100.0	0	257,301	202,571	131,381	4,346	5,462	15,309	7,347
87.7	0	1,051,953	906,188	718,284	1,501	1,509	145,909	20,901
99.8	1	1,279,120	1,082,202	742,836	44,613	70,371	127,459	3,104
100.0	1	307,275	184,855	114,106	7,877	15,214	7,877	0
100.0	0	187,462	172,294	97,606	11,816	23,279	12,819	0
99.8	0	784,383	725,053	531,124	24,920	31,878	106,763	3,104
99.1	3	461,655	429,918	308,486	19,372	30,041	42,948	2,944
100.0	3	119,513	119,513	90,910	3,575	7,150	3,575	0
100.0	0	44,553	32,540	23,079	1,771	1,870	2,434	0
100.0	0	44,553	32,540	23,079	1,771	1,870	2,434	0
0.0	0	0	0	0	0	0	0	0
99.0	0	297,589	277,865	194,497	14,026	21,021	36,939	2,944
95.9	4	1,047,427	1,011,609	688,431	40,332	74,301	92,949	5,881
100.0	3	175,422	175,422	119,946	5,915	11,830	5,915	0
100.0	1	127,689	118,161	71,423	5,242	9,669	6,564	0
100.0	1	58,251	57,287	31,235	2,580	5,166	2,580	0
100.0	0	69,438	60,874	40,188	2,662	4,503	3,984	0
95.3	0	744,316	718,026	497,062	29,175	52,802	80,470	5,881

市町村別内訳

(平成20年4月1日現在)

市町村名	改 良 済				未 改 良			
	19.5m 以上	13.0m 以上	5.5m 以上	5.5m 未満	5.5m 以上	3.5m 以上	3.5m 未満	うち自動車 交通不能
宜野座村	28	8,694	38,695	41,035	397	9,130	11,353	0
高速自動車国道	0	8,467	0	0	0	0	0	0
指定区間計	0	0	8,667	0	0	0	0	0
県道計	0	32	9,350	502	0	0	0	0
主要地方道	0	16	2,887	0	0	0	0	0
一般都道府県道	0	16	6,463	502	0	0	0	0
市町村道	28	195	20,678	40,533	397	9,130	11,353	0
金武町	0	11,792	38,147	59,754	1,295	3,708	5,235	0
高速自動車国道	0	11,785	0	0	0	0	0	0
指定区間計	0	0	12,653	0	0	0	0	0
県道計	0	0	2,063	0	750	2,368	0	0
主要地方道	0	0	1,777	0	0	0	0	0
一般都道府県道	0	0	286	0	750	2,368	0	0
市町村道	0	7	23,431	59,754	545	1,340	5,235	0
伊江村	16	144	39,465	121,593	232	8,273	19,743	662
一般都道府県道	0	0	12,865	2,444	0	4,973	2,374	0
市町村道	16	144	26,600	119,149	232	3,300	17,369	662
読谷村	785	6,744	40,716	79,214	749	2,090	265	0
指定区間計	0	6,552	0	1,325	0	0	0	0
一般都道府県道	11	50	12,674	84	0	0	0	0
市町村道	774	142	28,042	77,805	749	2,090	265	0
嘉手納町	3,155	612	17,090	22,091	421	490	2,033	38
指定区間計	3,155	420	0	0	0	0	0	0
県道計	0	129	2,305	0	0	0	0	0
主要地方道	0	129	2,305	0	0	0	0	0
一般都道府県道	0	0	0	0	0	0	0	0
市町村道	0	63	14,785	22,091	421	490	2,033	38
北谷町	5,936	2,478	39,177	45,358	663	4,149	1,069	12
指定区間計	5,915	0	0	0	0	0	0	0
県道計	0	1,627	4,655	282	0	0	0	0
主要地方道	0	302	2,278	0	0	0	0	0
一般都道府県道	0	1,325	2,377	282	0	0	0	0
市町村道	21	851	34,522	45,076	663	4,149	1,069	12

単位：メートル

舗装済	未舗装	舗装済			道路延長	橋梁		トンネル	
		セメント	アスファルト			個数	延長	個数	延長
			高級	簡易					
97,870	11,462	273	97,597	0	107,563	32	1,769	0	0
8,467	0	0	8,467	0	7,373	7	1,094	0	0
8,667	0	0	8,667	0	8,417	4	250	0	0
9,884	0	11	9,873	0	9,642	5	242	0	0
2,903	0	0	2,903	0	2,855	1	48	0	0
6,981	0	11	6,970	0	6,787	4	194	0	0
70,852	11,462	262	70,590	0	82,131	16	183	0	0
112,811	7,120	1,386	42,986	68,439	116,958	31	2,449	1	524
11,785	0	55	11,730	0	10,029	8	1,756	0	0
12,653	0	0	12,653	0	12,278	6	375	0	0
5,181	0	524	1,539	3,118	4,440	7	217	1	524
1,777	0	524	1,253	0	1,098	2	155	1	524
3,404	0	0	286	3,118	3,342	5	62	0	0
83,192	7,120	807	17,064	65,321	90,211	10	101	0	0
169,015	20,451	2,049	22,368	144,598	189,462	1	4	0	0
22,650	6	0	4,800	17,850	22,656	0	0	0	0
146,365	20,445	2,049	17,568	126,748	166,806	1	4	0	0
130,322	241	801	93,252	36,269	130,270	(1) 9	293	0	0
7,877	0	0	7,877	0	7,840	2	37	0	0
12,819	0	0	12,819	0	12,786	1	33	0	0
109,626	241	801	72,556	36,269	109,644	(1) 6	223	0	0
45,485	407	931	39,894	4,660	45,747	(1) 14	145	0	0
3,575	0	0	3,575	0	3,551	3	24	0	0
2,434	0	0	2,434	0	2,434	0	0	0	0
2,434	0	0	2,434	0	2,434	0	0	0	0
0	0	0	0	0	0	0	0	0	0
39,476	407	931	33,885	4,660	39,762	(1) 11	121	0	0
94,734	4,096	2,837	77,755	14,142	98,527	34	303	0	0
5,915	0	0	5,915	0	5,829	8	86	0	0
6,564	0	0	6,564	0	6,564	0	0	0	0
2,580	0	0	2,580	0	2,580	0	0	0	0
3,984	0	0	3,984	0	3,984	0	0	0	0
82,255	4,096	2,837	65,276	14,142	86,134	26	217	0	0

※():市町村境界に架設された橋梁個数

市町村別内訳 (平成20年4月1日現在)

市町村名	総延長	重用	未供用	実延長	改良率 (%)	舗装率 (%)
北中城村	100,683	6,260	2,554	91,869	63.8	54.2
高速自動車国道	3,446	0	0	3,446	100.0	100.0
指定区間計	7,092	1,950	0	5,142	100.0	100.0
県道計	11,218	30	1,334	9,854	100.0	100.0
主要地方道	5,571	30	1,334	4,207	100.0	100.0
一般都道府県道	5,647	0	0	5,647	100.0	100.0
市町村道	78,927	4,280	1,220	73,427	54.8	42.7
中城村	124,213	10,774	1,147	112,292	50.7	47.7
高速自動車国道	3,841	0	0	3,841	100.0	100.0
指定区間計	15,620	7,810	0	7,810	100.0	100.0
県道計	13,938	2,094	0	11,844	94.8	94.8
主要地方道	6,171	0	0	6,171	90.0	90.0
一般都道府県道	7,767	2,094	0	5,673	100.0	100.0
市町村道	90,814	870	1,147	88,797	38.3	34.5
西原町	127,967	5,684	1,070	121,213	54.8	63.0
高速自動車国道	4,511	0	0	4,511	100.0	100.0
指定区間計	7,372	3,450	0	3,922	100.0	100.0
指定区間(有料)	472	0	0	472	100.0	100.0
指定区間	6,900	3,450	0	3,450	100.0	100.0
県道計	23,125	1,020	1,026	21,079	82.9	83.1
主要地方道	12,827	356	1,026	11,445	76.0	76.0
一般都道府県道	10,298	664	0	9,634	91.1	91.5
市町村道	92,959	1,214	44	91,701	44.1	55.0
与那原町	49,618	2,682	107	46,829	80.7	65.5
指定区間計	6,421	1,030	0	5,391	100.0	100.0
県道計	3,495	1,185	0	2,310	100.0	100.0
主要地方道	3,079	1,185	0	1,894	100.0	100.0
一般都道府県道	416	0	0	416	100.0	100.0
市町村道	39,702	467	107	39,128	76.9	58.7
南風原町	124,134	3,684	0	120,450	75.3	60.5
高速自動車国道	1,650	0	0	1,650	100.0	100.0
一般国道計	12,073	0	0	12,073	100.0	100.0
指定区間計	9,026	0	0	9,026	100.0	100.0
指定区間(有料)	4,639	0	0	4,639	100.0	100.0
指定区間	4,387	0	0	4,387	100.0	100.0
指定区間外計	3,047	0	0	3,047	100.0	100.0
県道計	16,120	2,418	0	13,702	100.0	100.0
主要地方道	7,464	1,602	0	5,862	100.0	100.0
一般都道府県道	8,656	816	0	7,840	100.0	100.0
市町村道	94,291	1,266	0	93,025	68.1	48.9

単位：メートル

舗装率 簡易含 (%)	歩道橋	道 路 面 積 (㎡)			歩 道 延 長		改良済 延 長	未改良 延 長
		道 路 敷	道 路 部	車 道	設置延長	総延長		
96.3	1	974,490	774,373	527,953	26,606	42,152	58,657	33,212
100.0	0	195,880	73,554	48,244	0	0	3,446	0
100.0	1	131,575	120,209	79,005	5,142	10,284	5,142	0
100.0	0	231,988	172,249	95,461	9,254	17,093	9,854	0
100.0	0	107,273	80,068	42,106	4,199	8,391	4,207	0
100.0	0	124,715	92,181	53,355	5,055	8,702	5,647	0
95.3	0	415,047	408,361	305,243	12,210	14,775	40,215	33,212
88.5	2	1,080,245	821,301	569,729	29,879	47,815	56,899	55,393
100.0	0	179,170	83,836	53,746	0	0	3,841	0
100.0	2	142,242	141,460	110,790	7,810	15,620	7,810	0
100.0	0	213,612	149,048	78,364	10,133	17,560	11,227	617
100.0	0	105,587	83,291	41,801	5,557	11,097	5,554	617
100.0	0	108,025	65,757	36,563	4,576	6,463	5,673	0
85.5	0	545,221	446,957	326,829	11,936	14,635	34,021	54,776
90.1	0	1,300,269	1,013,253	680,308	41,366	64,558	66,368	54,845
100.0	0	198,380	97,972	63,154	0	0	4,511	0
100.0	0	74,791	69,485	54,908	3,450	6,900	3,922	0
100.0	0	12,426	8,732	6,608	0	0	472	0
100.0	0	62,365	60,753	48,300	3,450	6,900	3,450	0
100.0	0	362,095	274,957	147,078	16,777	30,400	17,469	3,610
100.0	0	172,053	143,680	75,944	8,672	17,200	8,696	2,749
100.0	0	190,042	131,277	71,134	8,105	13,200	8,773	861
86.9	0	665,003	570,839	415,168	21,139	27,258	40,466	51,235
99.1	1	431,887	386,311	271,418	15,044	26,241	37,805	9,024
100.0	1	121,469	98,865	74,912	5,391	10,251	5,391	0
100.0	0	51,339	48,570	30,159	2,272	4,521	2,310	0
100.0	0	45,915	43,621	27,427	1,856	3,690	1,894	0
100.0	0	5,424	4,949	2,732	416	831	416	0
98.9	0	259,079	238,876	166,347	7,381	11,469	30,104	9,024
89.2	0	1,303,279	1,069,484	707,271	40,055	70,474	90,736	29,714
100.0	0	78,590	35,512	23,100	0	0	1,650	0
100.0	0	296,465	252,738	166,620	6,596	12,881	12,073	0
100.0	0	203,837	176,350	123,177	3,572	6,937	9,026	0
100.0	0	101,387	85,822	64,946	0	0	4,639	0
100.0	0	102,450	90,528	58,231	3,572	6,937	4,387	0
100.0	0	92,628	76,388	43,443	3,024	5,944	3,047	0
100.0	0	263,378	207,728	105,221	13,618	26,140	13,702	0
100.0	0	128,599	105,964	52,017	5,810	11,405	5,862	0
100.0	0	134,779	101,764	53,204	7,808	14,735	7,840	0
86.1	0	664,846	573,506	412,330	19,841	31,453	63,311	29,714

市町村別内訳

(平成20年4月1日現在)

市町村名	改 良 済				未 改 良			
	19.5m 以上	13.0m 以上	5.5m 以上	5.5m 未満	5.5m 以上	3.5m 以上	3.5m 未満	うち自動車 交通不能
北中城村	276	10,625	20,033	27,723	1,006	8,117	24,089	1,278
高速自動車国道	0	3,446	0	0	0	0	0	0
指定区間計	0	5,142	0	0	0	0	0	0
県道計	270	1,973	7,611	0	0	0	0	0
主要地方道	255	562	3,390	0	0	0	0	0
一般都道府県道	15	1,411	4,221	0	0	0	0	0
市町村道	6	64	12,422	27,723	1,006	8,117	24,089	1,278
中城村	0	11,780	24,328	20,791	1,163	10,136	44,094	2,541
高速自動車国道	0	3,841	0	0	0	0	0	0
指定区間計	0	7,810	0	0	0	0	0	0
県道計	0	37	11,052	138	116	501	0	0
主要地方道	0	37	5,517	0	116	501	0	0
一般都道府県道	0	0	5,535	138	0	0	0	0
市町村道	0	92	13,276	20,653	1,047	9,635	44,094	2,541
西原町	15	8,788	36,402	21,163	3,250	26,353	25,242	201
高速自動車国道	0	4,511	0	0	0	0	0	0
指定区間計	0	3,922	0	0	0	0	0	0
指定区間(有料)	0	472	0	0	0	0	0	0
指定区間	0	3,450	0	0	0	0	0	0
県道計	0	127	16,380	962	1,214	1,980	416	0
主要地方道	0	39	8,602	55	1,196	1,534	19	0
一般都道府県道	0	88	7,778	907	18	446	397	0
市町村道	15	228	20,022	20,201	2,036	24,373	24,826	201
与那原町	0	6,762	8,825	22,218	128	2,354	6,542	809
指定区間計	0	4,860	531	0	0	0	0	0
県道計	0	1,894	416	0	0	0	0	0
主要地方道	0	1,894	0	0	0	0	0	0
一般都道府県道	0	0	416	0	0	0	0	0
市町村道	0	8	7,878	22,218	128	2,354	6,542	809
南風原町	1,206	11,443	34,792	43,295	597	11,762	17,355	117
高速自動車国道	0	1,650	0	0	0	0	0	0
一般国道計	991	8,314	2,768	0	0	0	0	0
指定区間計	0	7,906	1,120	0	0	0	0	0
指定区間(有料)	0	4,639	0	0	0	0	0	0
指定区間	0	3,267	1,120	0	0	0	0	0
指定区間外計	991	408	1,648	0	0	0	0	0
県道計	173	1,417	12,003	109	0	0	0	0
主要地方道	161	1,008	4,660	33	0	0	0	0
一般都道府県道	12	409	7,343	76	0	0	0	0
市町村道	42	62	20,021	43,186	597	11,762	17,355	117

単位：メートル

舗装済	未舗装	舗装済			道路延長	橋梁		トンネル	
		セメント	アスファルト			個数	延長	個数	延長
			高級	簡易					
88,429	3,440	864	48,966	38,599	90,531	24	1,123	1	215
3,446	0	0	3,446	0	2,747	4	484	1	215
5,142	0	0	5,142	0	5,070	5	72	0	0
9,854	0	0	9,854	0	9,504	5	350	0	0
4,207	0	0	4,207	0	3,945	3	262	0	0
5,647	0	0	5,647	0	5,559	2	88	0	0
69,987	3,440	864	30,524	38,599	73,210	10	217	0	0
99,399	12,893	1,277	52,253	45,869	111,604	38	688	0	0
3,841	0	0	3,841	0	3,530	3	311	0	0
7,810	0	0	7,810	0	7,803	2	7	0	0
11,844	0	0	11,227	617	11,792	4	52	0	0
6,171	0	0	5,554	617	6,153	3	18	0	0
5,673	0	0	5,673	0	5,639	1	34	0	0
75,904	12,893	1,277	29,375	45,252	88,479	29	318	0	0
109,157	12,056	2,000	74,374	32,783	119,695	60	1,518	0	0
4,511	0	0	4,511	0	3,876	5	635	0	0
3,922	0	0	3,922	0	3,425	5	497	0	0
472	0	0	472	0	0	1	472	0	0
3,450	0	0	3,450	0	3,425	4	25	0	0
21,079	0	40	17,468	3,571	21,036	5	43	0	0
11,445	0	0	8,696	2,749	11,436	2	9	0	0
9,634	0	40	8,772	822	9,600	3	34	0	0
79,645	12,056	1,960	48,473	29,212	91,358	45	343	0	0
46,401	428	785	29,879	15,737	46,729	7	100	0	0
5,391	0	0	5,391	0	5,388	1	3	0	0
2,310	0	0	2,310	0	2,228	1	82	0	0
1,894	0	0	1,894	0	1,812	1	82	0	0
416	0	0	416	0	416	0	0	0	0
38,700	428	785	22,178	15,737	39,113	5	15	0	0
107,486	12,964	6,773	66,136	34,577	114,869	(1)72	5,581	0	0
1,650	0	0	1,650	0	1,256	1	394	0	0
12,073	0	0	12,073	0	7,443	10	4,630	0	0
9,026	0	0	9,026	0	4,688	7	4,338	0	0
4,639	0	0	4,639	0	322	5	4,317	0	0
4,387	0	0	4,387	0	4,366	2	21	0	0
3,047	0	0	3,047	0	2,755	3	292	0	0
13,702	0	0	13,702	0	13,639	6	63	0	0
5,862	0	0	5,862	0	5,823	3	39	0	0
7,840	0	0	7,840	0	7,816	3	24	0	0
80,061	12,964	6,773	38,711	34,577	92,531	(1)55	494	0	0

※():市町村境界に架設された橋梁個数

市町村別内訳 (平成20年4月1日現在)

市町村名	総延長	重用	未供用	実延長	改良率 (%)	舗高装率 (%)
渡嘉敷村	20,136	195	0	19,941	91.7	38.8
一般都道府県道	576	0	0	576	91.1	0.0
市町村道	19,560	195	0	19,365	91.7	40.0
座間味村	27,130	11	0	27,119	33.9	12.0
一般都道府県道	129	0	0	129	0.0	0.0
市町村道	27,001	11	0	26,990	34.1	12.0
粟国村	45,579	334	0	45,245	59.4	64.6
一般都道府県道	780	0	0	780	100.0	0.0
市町村道	44,799	334	0	44,465	58.6	65.8
渡名喜村	9,050	0	0	9,050	42.6	42.2
一般都道府県道	25	0	0	25	0.0	0.0
市町村道	9,025	0	0	9,025	42.7	42.3
南大東村	61,170	126	0	61,044	92.0	72.1
一般都道府県道	12,221	0	0	12,221	91.4	91.9
市町村道	48,949	126	0	48,823	92.1	67.1
北大東村	33,154	76	0	33,078	95.9	77.4
一般都道府県道	2,219	0	0	2,219	100.0	83.8
市町村道	30,935	76	0	30,859	95.7	76.9
伊平屋村	80,978	702	0	80,276	75.6	25.7
一般都道府県道	12,689	0	0	12,689	100.0	39.5
市町村道	68,289	702	0	67,587	71.0	23.1
伊是名村	86,236	1,079	1,021	84,136	59.5	37.3
一般都道府県道	6,180	0	0	6,180	100.0	100.0
市町村道	80,056	1,079	1,021	77,956	56.3	32.3
久米島町	271,193	16,027	30,243	224,923	56.7	44.3
県道計	69,175	13,517	25,990	29,668	100.0	92.2
主要地方道	16,235	0	0	16,235	100.0	85.7
一般都道府県道	52,940	13,517	25,990	13,433	100.0	100.0
市町村道	202,018	2,510	4,253	195,255	50.1	37.1

単位：メートル

舗 装 率 含 (%)	歩 道 橋	道 路 面 積 (㎡)			歩 道 延 長		改 良 済 延 長	未 改 良 延 長
		道 路 敷	道 路 部	車 道	設 置 延 長	総 延 長		
97.6	0	339,800	141,232	105,581	3,164	3,231	18,291	1,650
100.0	0	3,637	3,542	2,087	442	509	525	51
97.5	0	336,163	137,690	103,494	2,722	2,722	17,766	1,599
50.3	0	173,237	130,927	90,453	4,596	4,706	9,204	17,915
100.0	0	1,069	810	648	0	0	0	129
50.0	0	172,168	130,117	89,805	4,596	4,706	9,204	17,786
72.7	0	206,287	180,430	130,398	1,157	1,162	26,857	18,388
100.0	0	7,722	5,850	4,680	0	0	780	0
72.2	0	198,565	174,580	125,718	1,157	1,162	26,077	18,388
42.2	0	43,671	36,369	27,319	0	0	3,855	5,195
0.0	0	132	100	75	0	0	0	25
42.3	0	43,539	36,269	27,244	0	0	3,855	5,170
95.9	0	606,436	517,162	369,868	9,053	9,919	56,155	4,889
100.0	0	187,986	164,942	79,014	6,132	6,995	11,171	1,050
94.9	0	418,450	352,220	290,854	2,921	2,924	44,984	3,839
95.9	0	322,744	257,394	193,286	7,266	7,472	31,738	1,340
100.0	0	28,733	20,875	14,755	1,184	1,390	2,219	0
95.7	0	294,011	236,519	178,531	6,082	6,082	29,519	1,340
83.4	0	807,763	532,789	404,402	16,747	17,572	60,686	19,590
100.0	0	129,832	115,153	82,328	6,659	7,510	12,689	0
80.3	0	677,931	417,636	322,074	10,088	10,062	47,997	19,590
71.2	0	801,366	566,808	411,403	17,600	18,850	50,052	34,084
100.0	0	89,736	64,560	37,667	5,643	6,893	6,180	0
68.9	0	711,630	502,248	373,736	11,957	11,957	43,872	34,084
81.0	0	1,830,225	1,373,154	968,240	49,421	71,844	127,431	97,492
100.0	0	426,034	312,232	187,095	19,484	36,382	29,668	0
100.0	0	229,125	179,464	101,892	11,991	24,287	16,235	0
100.0	0	196,909	132,768	85,203	7,493	12,095	13,433	0
78.2	0	1,404,191	1,060,922	781,145	29,937	35,462	97,763	97,492

市町村別内訳

(平成20年4月1日現在)

市町村名	改 良 済				未 改 良			
	19.5m 以上	13.0m 以上	5.5m 以上	5.5m 未満	5.5m 以上	3.5m 以上	3.5m 未満	うち自動車 交通不能
渡嘉敷村	0	10	6,383	11,898	0	122	1,528	215
一般都道府県道	0	0	0	525	0	9	42	0
市町村道	0	10	6,383	11,373	0	113	1,486	215
座間味村	11	0	2,815	6,378	257	2,665	14,993	4,152
一般都道府県道	0	0	0	0	0	129	0	0
市町村道	11	0	2,815	6,378	257	2,536	14,993	4,152
粟国村	0	0	1,961	24,896	27	4,038	14,323	1,012
一般都道府県道	0	0	780	0	0	0	0	0
市町村道	0	0	1,181	24,896	27	4,038	14,323	1,012
渡名喜村	0	0	130	3,725	181	363	4,651	1
一般都道府県道	0	0	0	0	0	0	25	0
市町村道	0	0	130	3,725	181	363	4,626	1
南大東村	22	17	44,865	11,251	27	2,106	2,756	0
一般都道府県道	22	17	11,076	56	0	1,050	0	0
市町村道	0	0	33,789	11,195	27	1,056	2,756	0
北大東村	12	15	26,988	4,723	7	7	1,326	0
一般都道府県道	0	0	2,219	0	0	0	0	0
市町村道	12	15	24,769	4,723	7	7	1,326	0
伊平屋村	19	110	36,540	24,017	5,831	6,006	7,753	4,596
一般都道府県道	0	18	10,384	2,287	0	0	0	0
市町村道	19	92	26,156	21,730	5,831	6,006	7,753	4,596
伊是名村	6	31	36,739	13,276	2,181	16,168	15,735	0
一般都道府県道	0	10	5,724	446	0	0	0	0
市町村道	6	21	31,015	12,830	2,181	16,168	15,735	0
久米島町	29	155	64,139	63,108	761	19,190	77,541	1,890
県道計	29	88	27,366	2,185	0	0	0	0
主要地方道	29	88	14,257	1,861	0	0	0	0
一般都道府県道	0	0	13,109	324	0	0	0	0
市町村道	0	67	36,773	60,923	761	19,190	77,541	1,890

単位：メートル

舗装済	未舗装	舗装済			道路延長	橋梁		トンネル	
		セメント	アスファルト			個数	延長	個数	延長
			高級	簡易					
19,459	482	111	7,633	11,715	19,733	6	208	0	0
576	0	0	0	576	538	1	38	0	0
18,883	482	111	7,633	11,139	19,195	5	170	0	0
13,635	13,484	849	2,393	10,393	26,322	10	797	0	0
129	0	0	0	129	125	1	4	0	0
13,506	13,484	849	2,393	10,264	26,197	9	793	0	0
32,901	12,344	20,792	8,450	3,659	45,232	4	13	0	0
780	0	0	0	780	780	0	0	0	0
32,121	12,344	20,792	8,450	2,879	44,452	4	13	0	0
3,821	5,229	3,821	0	0	9,050	0	0	0	0
0	25	0	0	0	25	0	0	0	0
3,821	5,204	3,821	0	0	9,025	0	0	0	0
58,539	2,505	416	43,598	14,525	60,944	8	100	0	0
12,221	0	60	11,171	990	12,221	0	0	0	0
46,318	2,505	356	32,427	13,535	48,723	8	100	0	0
31,738	1,340	69	25,526	6,143	33,078	0	0	0	0
2,219	0	69	1,790	360	2,219	0	0	0	0
29,519	1,340	0	23,736	5,783	30,859	0	0	0	0
66,938	13,338	2,302	18,294	46,342	79,510	24	766	0	0
12,689	0	679	4,333	7,677	12,201	7	488	0	0
54,249	13,338	1,623	13,961	38,665	67,309	17	278	0	0
59,903	24,233	404	30,986	28,513	84,000	27	136	0	0
6,180	0	0	6,180	0	6,163	2	17	0	0
53,723	24,233	404	24,806	28,513	77,837	25	119	0	0
182,284	42,639	7,435	92,270	82,579	224,089	97	834	0	0
29,668	0	0	27,353	2,315	29,348	20	320	0	0
16,235	0	0	13,920	2,315	15,977	12	258	0	0
13,433	0	0	13,433	0	13,371	8	62	0	0
152,616	42,639	7,435	64,917	80,264	194,741	77	514	0	0

市町村別内訳 (平成20年4月1日現在)

市町村名	総延長	重用	未供用	実延長	改良率 (%)	舗高装率 (%)
八重瀬町	266,082	6,759	1,745	257,578	49.2	26.5
一般国道計	17,069	3,000	0	14,069	100.0	100.0
指定区間計	6,074	0	0	6,074	100.0	100.0
指定区間外計	10,995	3,000	0	7,995	100.0	100.0
県道計	25,375	1,021	1,649	22,705	94.3	87.0
主要地方道	7,255	458	0	6,797	100.0	100.0
一般都道府県道	18,120	563	1,649	15,908	91.9	81.4
市町村道	223,638	2,738	96	220,804	41.3	15.7
多良間村	129,844	2,161	582	127,101	29.8	50.8
一般都道府県道	8,489	0	0	8,489	96.2	96.2
市町村道	121,355	2,161	582	118,612	25.1	47.5
竹富町	209,050	1,483	13,818	193,749	55.9	38.2
一般都道府県道	56,944	0	0	56,944	96.2	86.7
市町村道	152,106	1,483	13,818	136,805	39.2	18.1
与那国町	143,828	2,291	667	140,870	34.9	19.5
一般都道府県道	15,149	0	0	15,149	88.2	88.2
市町村道	128,679	2,291	667	125,721	28.5	11.2

単位：メートル

舗 装 率 含 (%)	歩 道 橋	道 路 面 積 (㎡)			歩 道 延 長		改 良 済 延 長	未 改 良 延 長
		道 路 敷	道 路 部	車 道	設 置 延 長	総 延 長		
68.0	2	2,129,116	1,763,228	1,266,150	59,196	89,607	126,650	130,928
100.0	2	246,707	188,553	106,982	12,756	22,811	14,069	0
100.0	1	102,311	73,253	42,019	4,950	8,031	6,074	0
100.0	1	144,396	115,300	64,963	7,806	14,780	7,995	0
100.0	0	355,719	286,776	163,742	18,509	32,030	21,412	1,293
100.0	0	137,927	105,939	60,674	5,956	11,506	6,797	0
100.0	0	217,792	180,837	103,068	12,553	20,524	14,615	1,293
62.7	0	1,526,690	1,287,899	995,426	27,931	34,766	91,169	129,635
55.5	0	846,078	702,877	500,465	15,924	16,413	37,890	89,211
100.0	0	112,414	100,679	53,429	8,073	8,173	8,169	320
52.3	0	733,664	602,198	447,036	7,851	8,240	29,721	88,891
71.9	0	1,624,119	1,331,044	906,903	66,679	73,251	108,364	85,385
100.0	0	752,856	555,152	345,010	46,123	51,841	54,762	2,182
60.2	0	871,263	775,892	561,893	20,556	21,410	53,602	83,203
55.1	0	1,015,705	767,909	567,174	17,764	19,244	49,136	91,734
100.0	0	229,904	137,844	96,885	6,569	8,049	13,357	1,792
49.7	0	785,801	630,065	470,289	11,195	11,195	35,779	89,942

市町村別内訳

(平成20年4月1日現在)

市町村名	改 良 済				未 改 良			
	19.5m 以上	13.0m 以上	5.5m 以上	5.5m 未満	5.5m 以上	3.5m 以上	3.5m 未満	うち自動車 交通不能
八重瀬町	500	3,085	65,608	57,457	15,351	73,132	42,445	499
一般国道 計	500	519	13,050	0	0	0	0	0
指定区間 計	0	80	5,994	0	0	0	0	0
指定区間外 計	500	439	7,056	0	0	0	0	0
県道 計	0	2,424	18,422	566	244	1,049	0	0
主要地方道	0	2,424	3,807	566	0	0	0	0
一般都道府県道	0	0	14,615	0	244	1,049	0	0
市町村道	0	142	34,136	56,891	15,107	72,083	42,445	499
多良間村	0	20	32,487	5,383	9,955	12,771	66,485	247
一般都道府県道	0	0	8,169	0	0	320	0	0
市町村道	0	20	24,318	5,383	9,955	12,451	66,485	247
竹富町	0	17	84,388	23,959	2,851	32,428	50,106	5,065
一般都道府県道	0	0	52,395	2,367	869	1,313	0	0
市町村道	0	17	31,993	21,592	1,982	31,115	50,106	5,065
与那国町	11	13	32,022	17,090	3,641	26,390	61,703	1,897
一般都道府県道	0	0	13,357	0	9	1,783	0	0
市町村道	11	13	18,665	17,090	3,632	24,607	61,703	1,897

単位：メートル

舗装済	未舗装	舗装済			道路延長	橋梁		トンネル	
		セメント	アスファルト			個数	延長	個数	延長
			高級	簡易					
175,245	82,333	2,411	65,970	106,864	256,040	103	1,538	0	0
14,069	0	0	14,069	0	13,730	10	339	0	0
6,074	0	0	6,074	0	5,913	3	161	0	0
7,995	0	0	7,995	0	7,817	7	178	0	0
22,705	0	0	19,754	2,951	22,050	9	655	0	0
6,797	0	0	6,797	0	6,152	6	645	0	0
15,908	0	0	12,957	2,951	15,898	3	10	0	0
138,471	82,333	2,411	32,147	103,913	220,260	84	544	0	0
70,580	56,521	1,517	63,003	6,060	127,101	0	0	0	0
8,489	0	0	8,169	320	8,489	0	0	0	0
62,091	56,521	1,517	54,834	5,740	118,612	0	0	0	0
139,291	54,458	8,778	65,306	65,207	191,605	30	1,469	1	675
56,944	0	0	49,384	7,560	54,808	28	1,461	1	675
82,347	54,458	8,778	15,922	57,647	136,797	2	8	0	0
77,617	63,253	3,279	24,155	50,183	140,769	14	101	0	0
15,149	0	0	13,357	1,792	15,098	5	51	0	0
62,468	63,253	3,279	10,798	48,391	125,671	9	50	0	0

5 . 事 務 所 別 内 訳

- (1) 事務所別路線数内訳
- (2) 事務所別総括内訳
- (3) 高速自動車道国道
- (4) 国道(指定区間)
- (5) 北部土木事務所
- (6) 中部土木事務所
- (7) 南部土木事務所
- (8) 宮古支庁土木建築課
- (9) 八重山支庁土木建築課
- (10) 自転車歩行者専用道路

事務所別路線数内訳

沖縄総合事務局・西日本高速道路(株) 管理路線数

	北部 国道事務所	南部 国道事務所	西日本高速道 (株)	路線合計
指定区間	3	6	-	9 (6)
有料道路	-	-	1	1 (0)
高速自動車国道	-	-	1	1
合 計	3	6	2	11 (7)

注:指定区間は、北部と南部国道事務所に3路線またがっている。 ():またがった路線数を差し引いた路線数。

:国道506号の有料道路は西日本高速道路(株)で管理を行う。

県土木事務所 管理路線数

	北部 土木事務所	中部 土木事務所	南部 土木事務所	宮古支庁	八重山支庁	合 計
国道(指定区間外)	3	0	※3	※1	※1	8 (6)
主要地方道	6	※9	※6	3	2	26 (25)
一般県道	24	※24	※44	19	11	122 (118)
合 計	33	33 (32)	53 (49)	23 (22)	14 (13)	156 (149)

():またがった路線数を差し引いた路線数。

- 1) ※印 国道(指定区間外)は、南部・宮古・八重山の3管内に1路線またがっている。
 - 〃 主要地方道は、中部と南部管内に1路線またがっている。
 - 〃 一般県道は、中部と南部管内に4路線またがっている。
- 2) 南部土木事務所 一般県道には玉城那覇自転車道の数も含んでいる。

事務所別総括内訳 (平成 20年 4月 1日 現在)

事務所名	総延長	重用	未供用	実延長	改良率(%)	舗装率(%)
西日本高速道路(株)	62,434	0	0	62,434	100.0	100.0
北部国道事務所	150,860	0	18,500	132,360	100.0	100.0
南部国道事務所	231,743	62,484	292	168,967	100.0	100.0
北部土木事務所	394,245	54,293	10,913	329,039	89.8	84.2
中部土木事務所	276,548	23,225	18,872	234,451	90.8	89.9
南部土木事務所	479,314	39,020	200,619	239,675	96.9	92.9
宮古支庁土木建築課	472,354	4,040	281,345	186,969	95.0	93.9
八重山支庁土木建築課	303,408	6,115	80,986	216,307	90.5	81.4
合計	2,370,906	189,177	611,527	1,570,202	94.1	90.8

単位：メートル

舗簡 装易 率含 (%)	歩 道 橋	道 路 面 積 (㎡)			歩 道 延 長		改良済 延 長	未改良 延 長
		道 路 敷	道 路 部	車 道	設置延長	総延長		
100.0	0	3,427,709	1,370,489	876,918	0	0	62,434	0
100.0	7	3,157,286	1,962,247	1,082,271	124,493	216,293	132,360	0
100.0	53	4,588,998	3,780,391	2,290,405	161,598	303,689	168,967	0
99.6	0	5,630,972	3,126,265	2,181,208	158,870	236,068	295,555	33,484
100	10	4,546,130	3,614,333	2,098,301	190,669	347,719	212,797	21,654
100	20	4,151,982	3,490,838	1,984,895	201,005	365,306	232,303	7,372
99.9	0	2,612,925	2,282,516	1,244,781	165,132	241,207	177,673	9,296
97	0	3,328,009	2,301,323	1,383,320	169,946	227,171	195,833	20,474
99.5	90	31,444,011	21,928,402	13,142,099	1,171,713	1,937,453	1,477,922	92,280

事務所別総括内訳（平成20年4月1日現在）

事務所名	改 良 済				未 改 良			
	19.5m 以上	13.0m 以上	5.5m 以上	5.5m 未満	5.5m 以上	3.5m 以上	3.5m 未満	うち自動車 交通不能
西日本高速道路(株)	0	62,434	0	0	0	0	0	0
北部国道事務所	0	15,560	116,800	0	0	0	0	0
南部国道事務所	27,881	77,755	62,006	1,325	0	0	0	0
北部土木事務所	29	4,114	277,907	13,505	10,227	17,039	6,218	33
中部土木事務所	2,355	28,816	176,734	4,892	7,320	10,930	3,404	0
南部土木事務所	3,945	30,290	189,507	8,561	2,318	4,982	72	0
宮古支庁土木建築課	204	3,249	171,692	2,528	829	7,727	740	0
八重山支庁土木建築課	9	29	193,204	2,591	5,151	14,038	1,285	0
合計	34,423	222,247	1,187,850	33,402	25,845	54,716	11,719	33

単位：メートル

舗装済	未舗装	舗装済			道路延長	橋梁		トンネル	
		セメント	アスファルト			個数	延長	個数	延長
			高級	簡易					
62,434	0	155	62,279	0	50,714	44	11,505	1	215
132,360	0	2,184	130,176	0	125,252	82	4,924	5	2,184
168,967	0	293	168,674	0	163,112	106	5,462	3	393
327,675	1,364	2,373	274,707	50,595	316,400	196	10,745	6	1,894
234,451	0	48	210,822	23,581	231,314	88	3,137	0	0
239,650	25	129	222,453	17,068	234,970	108	4,705	0	0
186,689	280	532	175,102	11,055	185,173	25	1,796	0	0
209,781	6,526	1,196	174,959	33,626	211,083	136	3,375	2	1,849
1,562,007	8,195	6,910	1,419,172	135,925	1,518,018	785	45,649	17	6,535

事務所別内訳 (平成 20年 4月 1日 現在)

高速自動車国道

路線名	総延長	重用	未供用	実延長	改良率 (%)	舗高装級率 (%)
西日本高速道路(株)	57,323	0	0	57,323	100.0	100.0
高速自動車国道	57,323	0	0	57,323	100.0	100.0
現道合計	57,323	0	0	57,323	100.0	100.0
旧道合計	0	0	0	0	0.0	0.0
新道合計	0	0	0	0	0.0	0.0
合計	57,323	0	0	57,323	100.0	100.0

単位：メートル

舗 装 率 含 率 (%)	歩 道 橋	道 路 面 積 (㎡)			歩 道 延 長		改 良 済 延 長	未 改 良 延 長
		道 路 敷	道 路 部	車 道	設 置 延 長	総 延 長		
100.0	0	3,313,896	1,275,935	805,364	0	0	57,323	0
100.0	0	3,313,896	1,275,935	805,364	0	0	57,323	0
100.0	0	3,313,896	1,275,935	805,364	0	0	57,323	0
0.0	0	0	0	0	0	0	0	0
0.0	0	0	0	0	0	0	0	0
100.0	0	3,313,896	1,275,935	805,364	0	0	57,323	0

事務所別内訳

(平成20年4月1日現在)

高速自動車国道

路線名	改良済				未改良			
	19.5m 以上	13.0m 以上	5.5m 以上	5.5m 未満	5.5m 以上	3.5m 以上	3.5m 未満	うち自動車 交通不能
西日本高速道路(株)	0	57,323	0	0	0	0	0	0
高速自動車国道	0	57,323	0	0	0	0	0	0
現道合計	0	57,323	0	0	0	0	0	0
旧道合計	0	0	0	0	0	0	0	0
新道合計	0	0	0	0	0	0	0	0
合計	0	57,323	0	0	0	0	0	0

単位：メートル

舗装済	未舗装	舗装済			道路延長	橋梁		トンネル	
		セメント	アスファルト			個数	延長	個数	延長
			高級	簡易					
57,323	0	155	57,168	0	50,392	38	6,716	1	215
57,323	0	155	57,168	0	50,392	38	6,716	1	215
57,323	0	155	57,168	0	50,392	38	6,716	1	215
0	0	0	0	0	0	0	0	0	0
0	0	0	0	0	0	0	0	0	0
57,323	0	155	57,168	0	50,392	38	6,716	1	215

事務所別内訳 (平成20年4月1日現在)

国道(指定区間)

路線名	総延長	重用	未供用	実延長	改良率(%)	舗高装級率(%)
西日本高速道路(株)	5,111	0	0	5,111	100.0	100.0
国道506号(有料)	5,111	0	0	5,111	100.0	100.0
北部国道事務所	150,860	0	18,500	132,360	100.0	100.0
国道58号	112,204	0	18,500	93,704	100.0	100.0
国道58号(旧)	610	0	0	610	100.0	100.0
国道329号	34,946	0	0	34,946	100.0	100.0
国道329号(旧)	3,100	0	0	3,100	100.0	100.0
南部国道事務所	231,743	62,484	292	168,967	100.0	100.0
国道58号	30,013	0	0	30,013	100.0	100.0
国道58号(旧)	4,358	0	0	4,358	100.0	100.0
国道58号(新)	1,325	0	0	1,325	100.0	100.0
国道329号	42,549	0	0	42,549	100.0	100.0
国道329号(旧)	5,532	0	0	5,532	100.0	100.0
国道329号(新)	1,043	0	0	1,043	100.0	100.0
国道330号	20,535	0	0	20,535	100.0	100.0
国道331号	111,740	61,584	0	50,156	100.0	100.0
国道331号(新)	5,272	0	0	5,272	100.0	100.0
国道332号	3,100	900	0	2,200	100.0	100.0
国道506号	6,276	0	292	5,984	100.0	100.0
現道合計	366,474	62,484	18,792	285,198	100.0	100.0
旧道合計	13,600	0	0	13,600	100.0	100.0
新道合計	7,640	0	0	7,640	100.0	100.0
合計	387,714	62,484	18,792	306,438	100.0	100.0

単位：メートル

舗 装 率 (%)	歩 道 橋	道 路 面 積(㎡)			歩 道 延 長		改 良 済 延 長	未 改 良 延 長
		道 路 敷	道 路 部	車 道	設 置 延 長	総 延 長		
100.0	0	113,813	94,554	71,554	0	0	5,111	0
100.0	0	113,813	94,554	71,554	0	0	5,111	0
100.0	7	3,157,286	1,962,247	1,082,271	124,493	216,293	132,360	0
100.0	7	2,274,894	1,432,198	802,075	89,287	152,361	93,704	0
100.0	0	5,800	4,500	3,900	610	710	610	0
100.0	0	810,050	485,753	254,200	34,596	63,222	34,946	0
100.0	0	66,542	39,796	22,096	0	0	3,100	0
100.0	53	4,588,998	3,780,391	2,290,405	161,598	303,689	168,967	0
100.0	18	1,078,853	957,708	596,216	30,013	60,026	30,013	0
100.0	7	131,740	131,740	100,669	4,358	8,716	4,358	0
100.0	0	35,808	27,007	12,163	1,325	2,110	1,325	0
100.0	9	1,091,264	1,010,734	610,923	42,549	85,098	42,549	0
100.0	0	118,399	84,962	66,576	5,532	9,889	5,532	0
100.0	0	62,609	37,458	15,466	1,043	1,348	1,043	0
100.0	14	692,067	509,796	322,250	20,535	41,070	20,535	0
100.0	5	995,912	738,931	439,935	48,771	82,589	50,156	0
100.0	0	197,537	138,017	47,401	5,272	8,643	5,272	0
100.0	0	58,451	54,581	28,000	2,200	4,200	2,200	0
100.0	0	126,358	89,457	50,806	0	0	5,984	0
100.0	53	7,241,662	5,373,712	3,175,959	267,951	488,566	285,198	0
100.0	7	322,481	260,998	193,241	10,500	19,315	13,600	0
100.0	0	295,954	202,482	75,030	7,640	12,101	7,640	0
100.0	60	7,860,097	5,837,192	3,444,230	286,091	519,982	306,438	0

事務所別内訳 (平成20年4月1日現在)

国道(指定区間)

路線名	改良済				未改良			
	19.5m以上	13.0m以上	5.5m以上	5.5m未満	5.5m以上	3.5m以上	3.5m未満	うち自動車交通不能
西日本高速道路(株)	0	5,111	0	0	0	0	0	0
国道506号(有料)	0	5,111	0	0	0	0	0	0
北部国道事務所	0	15,560	116,800	0	0	0	0	0
国道58号	0	15,560	78,144	0	0	0	0	0
国道58号(旧)	0	0	610	0	0	0	0	0
国道329号	0	0	34,946	0	0	0	0	0
国道329号(旧)	0	0	3,100	0	0	0	0	0
南部国道事務所	27,881	77,755	62,006	1,325	0	0	0	0
国道58号	18,541	11,472	0	0	0	0	0	0
国道58号(旧)	4,358	0	0	0	0	0	0	0
国道58号(新)	0	0	0	1,325	0	0	0	0
国道329号	2,337	39,923	289	0	0	0	0	0
国道329号(旧)	0	253	5,279	0	0	0	0	0
国道329号(新)	0	207	836	0	0	0	0	0
国道330号	1,570	18,605	360	0	0	0	0	0
国道331号	1,075	4,005	45,076	0	0	0	0	0
国道331号(新)	0	1,290	3,982	0	0	0	0	0
国道332号	0	2,000	200	0	0	0	0	0
国道506号	0	0	5,984	0	0	0	0	0
現道合計	23,523	96,676	164,999	0	0	0	0	0
旧道合計	4,358	253	8,989	0	0	0	0	0
新道合計	0	1,497	4,818	1,325	0	0	0	0
合計	27,881	98,426	178,806	1,325	0	0	0	0

単位：メートル

舗装済	未舗装	舗装済			道路延長	橋梁		トンネル	
		セメント	アスファルト			個数	延長	個数	延長
			高級	簡易					
5,111	0	0	5,111	0	322	6	4,789	0	0
5,111	0	0	5,111	0	322	6	4,789	0	0
132,360	0	2,184	130,176	0	125,252	82	4,924	5	2,184
93,704	0	2,184	91,520	0	88,498	64	3,022	5	2,184
610	0	0	610	0	597	1	13	0	0
34,946	0	0	34,946	0	33,057	17	1,889	0	0
3,100	0	0	3,100	0	3,100	0	0	0	0
168,967	0	293	168,674	0	163,112	106	5,462	3	393
30,013	0	0	30,013	0	29,369	24	644	0	0
4,358	0	0	4,358	0	4,303	3	55	0	0
1,325	0	0	1,325	0	1,325	0	0	0	0
42,549	0	165	42,384	0	40,787	26	1,597	1	165
5,532	0	0	5,532	0	5,507	1	25	0	0
1,043	0	0	1,043	0	1,043	0	0	0	0
20,535	0	128	20,407	0	19,737	10	570	2	228
50,156	0	0	50,156	0	49,423	35	733	0	0
5,272	0	0	5,272	0	3,434	7	1,838	0	0
2,200	0	0	2,200	0	2,200	0	0	0	0
5,984	0	0	5,984	0	5,984	0	0	0	0
285,198	0	2,477	282,721	0	269,377	182	13,244	8	2,577
13,600	0	0	13,600	0	13,507	5	93	0	0
7,640	0	0	7,640	0	5,802	7	1,838	0	0
306,438	0	2,477	303,961	0	288,686	194	15,175	8	2,577

事務所別内訳 (平成20年4月1日現在)
 北部土木事務所

路線名	総延長	重用	未供用	実延長	改良率 (%)	舗装高級率 (%)
国 道	84,510	0	1,663	82,847	94.7	93.6
国道331号	35,695	0	0	35,695	97.7	97.7
国道331号(旧)	3,579	0	0	3,579	0.0	0.0
国道449号	17,817	0	0	17,817	100.0	100.0
国道449号(新)	5,330	0	1,663	3,667	100.0	100.0
国道505号	21,535	0	0	21,535	100.0	95.7
国道505号(旧)	554	0	0	554	100.0	100.0
主 要 地 方 道	156,775	50,617	0	106,158	95.8	97.0
本部循環線	43,737	41,958	0	1,779	100.0	100.0
名護運天港線	15,055	805	0	14,250	100.0	100.0
名護運天港線(旧)	4,490	0	0	4,490	100.0	100.0
国頭東線	49,883	0	0	49,883	100.0	100.0
国頭東線(旧)	2,214	0	0	2,214	0.0	83.4
名護宜野座線	16,799	6,012	0	10,787	100.0	100.0
名護本部線	17,516	1,842	0	15,674	100.0	100.0
名護本部線(旧)	3,415	0	0	3,415	35.2	18.0
屋嘉恩納線	3,666	0	0	3,666	100.0	100.0
一 般 県 道	152,960	3,676	9,250	140,034	82.4	69.0
県道2号線	16,323	1,903	0	14,420	100.0	100.0
県道2号線(旧)	2,585	0	0	2,585	0.0	0.0
県道9号線	2,633	0	0	2,633	100.0	76.5
県道9号線(旧)	863	0	0	863	0.0	80.0
県道13号線	5,544	315	0	5,229	100.0	100.0
県道13号線(旧)	584	0	0	584	0.0	100.0
県道14号線	8,218	0	0	8,218	100.0	100.0
県道14号線(旧)	242	0	0	242	0.0	0.0
県道18号線	9,583	0	1,520	8,063	83.1	83.1
県道104号線	8,052	0	0	8,052	61.3	61.3
県道110号線	12,097	0	0	12,097	100.0	86.2

単位：メートル

舗 装 率 (%)	歩 道 橋	道 路 面 積 (㎡)			歩 道 延 長		改 良 済 延 長	未 改 良 延 長
		道 路 敷	道 路 部	車 道	設 置 延 長	総 延 長		
99.8	0	1,465,466	880,964	589,446	50,742	92,009	78,451	4,396
100.0	0	763,886	340,684	253,406	14,085	17,539	34,878	817
95.2	0	30,962	25,010	21,445	11	11	0	3,579
100.0	0	244,496	170,056	123,373	15,150	28,740	17,817	0
100.0	0	110,010	110,010	54,435	3,667	7,334	3,667	0
100.0	0	309,394	229,765	133,115	17,408	37,620	21,535	0
100.0	0	6,718	5,439	3,672	421	765	554	0
99.7	0	2,064,803	998,673	720,621	47,278	71,035	101,730	4,428
100.0	0	26,735	25,944	12,561	1,745	3,490	1,779	0
100.0	0	282,248	161,318	86,827	13,319	18,189	14,250	0
100.0	0	24,695	24,695	20,205	0	0	4,490	0
100.0	0	1,099,227	413,888	357,375	7,124	8,853	49,883	0
83.4	0	34,499	14,919	12,432	0	0	0	2,214
100.0	0	204,229	119,900	78,575	7,788	14,233	10,787	0
100.0	0	282,686	180,775	112,434	13,640	22,077	15,674	0
100.0	0	23,758	19,006	15,532	0	0	1,201	2,214
100.0	0	86,726	38,228	24,680	3,662	4,193	3,666	0
99.4	0	2,100,703	1,246,628	871,141	60,850	73,024	115,374	24,660
100.0	0	496,238	110,252	95,815	0	0	14,420	0
100.0	0	14,126	11,385	8,791	0	0	0	2,585
100.0	0	32,121	22,452	16,784	699	699	2,633	0
80.0	0	13,525	8,031	7,168	0	0	0	863
100.0	0	63,414	40,523	33,025	520	884	5,229	0
100.0	0	5,342	3,112	2,528	0	0	0	584
100.0	0	78,609	66,960	52,969	1,090	1,090	8,218	0
100.0	0	3,117	1,858	1,284	0	0	0	242
94.9	0	122,120	69,895	50,930	3,088	3,556	6,701	1,362
100.0	0	86,306	69,823	48,032	3,904	3,904	4,934	3,118
100.0	0	140,657	109,534	76,477	10,985	10,985	12,097	0

事務所別内訳 (平成20年4月1日現在)
 北部土木事務所

路線名	改良済				未改良			
	19.5m以上	13.0m以上	5.5m以上	5.5m未満	5.5m以上	3.5m以上	3.5m未満	うち自動車交通不能
国 道	7	3,884	73,981	579	2,324	1,523	549	0
国道331号	7	114	34,573	184	160	657	0	0
国道331号(旧)	0	0	0	0	2,164	866	549	0
国道449号	0	98	17,719	0	0	0	0	0
国道449号(新)	0	3,667	0	0	0	0	0	0
国道505号	0	5	21,172	358	0	0	0	0
国道505号(旧)	0	0	517	37	0	0	0	0
主 要 地 方 道	6	131	95,563	6,030	1,956	1,489	983	33
本部循環線	0	0	1,779	0	0	0	0	0
名護運天港線	0	0	14,059	191	0	0	0	0
名護運天港線(旧)	0	0	0	4,490	0	0	0	0
国頭東線	0	9	49,681	193	0	0	0	0
国頭東線(旧)	0	0	0	0	1,398	388	428	0
名護宜野座線	0	58	10,715	14	0	0	0	0
名護本部線	6	64	15,413	191	0	0	0	0
名護本部線(旧)	0	0	250	951	558	1,101	555	33
屋嘉恩納線	0	0	3,666	0	0	0	0	0
一 般 県 道	16	99	108,363	6,896	5,947	14,027	4,686	0
県道2号線	16	44	14,360	0	0	0	0	0
県道2号線(旧)	0	0	0	0	35	847	1,703	0
県道9号線	0	0	2,182	451	0	0	0	0
県道9号線(旧)	0	0	0	0	663	200	0	0
県道13号線	0	0	3,961	1,268	0	0	0	0
県道13号線(旧)	0	0	0	0	52	485	47	0
県道14号線	0	0	8,218	0	0	0	0	0
県道14号線(旧)	0	0	0	0	0	242	0	0
県道18号線	0	0	6,701	0	436	561	365	0
県道104号線	0	0	4,934	0	750	2,368	0	0
県道110号線	0	0	12,097	0	0	0	0	0

単位：メートル

舗装済	未舗装	舗装済			道路延長	橋梁		トンネル	
		セメント	アスファルト			個数	延長	個数	延長
			高級	簡易					
82,676	171	0	77,521	5,155	80,907	65	1,940	0	0
35,695	0	0	34,878	817	34,825	34	870	0	0
3,408	171	0	0	3,408	3,547	3	32	0	0
17,817	0	0	17,817	0	16,994	14	823	0	0
3,667	0	0	3,667	0	3,610	1	57	0	0
21,535	0	0	20,605	930	21,414	12	121	0	0
554	0	0	554	0	517	1	37	0	0
105,791	367	1,221	101,771	2,799	102,742	59	2,225	3	1,191
1,779	0	0	1,779	0	1,771	1	8	0	0
14,250	0	667	13,583	0	13,349	8	234	2	667
4,490	0	0	4,490	0	4,490	0	0	0	0
49,883	0	30	49,853	0	48,790	22	1,093	0	0
1,847	367	0	1,847	0	2,183	2	31	0	0
10,787	0	0	10,787	0	10,707	6	80	0	0
15,674	0	0	15,674	0	15,423	12	251	0	0
3,415	0	0	616	2,799	3,393	3	22	0	0
3,666	0	524	3,142	0	2,636	5	506	1	524
139,208	826	1,152	95,415	42,641	132,751	72	6,580	3	703
14,420	0	0	14,420	0	14,189	4	231	0	0
2,585	0	0	0	2,585	2,566	1	19	0	0
2,633	0	0	2,013	620	2,219	1	173	1	241
690	173	0	690	0	863	0	0	0	0
5,229	0	11	5,218	0	5,146	4	83	0	0
584	0	0	584	0	584	0	0	0	0
8,218	0	0	8,218	0	7,841	10	377	0	0
242	0	0	0	242	242	0	0	0	0
7,648	415	462	6,239	947	6,359	13	1,242	2	462
8,052	0	0	4,934	3,118	7,984	6	68	0	0
12,097	0	0	10,423	1,674	11,711	4	386	0	0

事務所別内訳 (平成20年4月1日現在)
 北部土木事務所

路線名	総延長	重用	未供用	実延長	改良率 (%)	舗装率 (%)
県道110号線(旧)	2,229	0	0	2,229	94.3	100.0
県道114号線	6,071	0	0	6,071	100.0	100.0
県道115号線	7,347	0	0	7,347	23.5	23.5
県道118号線	572	308	0	264	0.0	100.0
県道123号線	4,245	325	0	3,920	44.0	41.3
県道125号線	2,194	640	0	1,554	100.0	100.0
瀬底健堅線	2,772	0	0	2,772	91.3	95.5
伊江川平線	1,064	0	0	1,064	100.0	0.0
伊江島空港川平線	4,244	0	0	4,244	100.0	0.0
田名野甫線	11,915	0	0	11,915	100.0	42.1
田名野甫線(旧)	774	0	0	774	100.0	0.0
仲田伊是名線	2,713	0	0	2,713	100.0	100.0
諸見勢理客線	3,467	0	0	3,467	100.0	100.0
渡久地港線	615	0	0	615	82.1	82.1
伊江島環状線	17,533	185	0	17,348	57.6	27.7
漢那松田線	6,349	0	0	6,349	100.0	100.0
渡久地山之端線	6,520	0	6,520	0	0.0	0.0
古宇利屋我地線	3,432	0	0	3,432	100.0	100.0
屋我地仲宗根線	2,180	0	1,210	970	100.0	100.0
現道合計	367,386	54,293	9,250	303,843	93.1	86.4
旧道合計	21,529	0	0	21,529	42.4	51.1
新道合計	5,330	0	1,663	3,667	100.0	100.0
事務所合計	394,245	54,293	10,913	329,039	89.8	84.2

単位：メートル

舗 装 率 含 率 (%)	歩 道 橋	道 路 面 積(㎡)			歩 道 延 長		改 良 済 延 長	未 改 良 延 長
		道 路 敷	道 路 部	車 道	設 置 延 長	総 延 長		
100.0	0	15,129	15,129	12,312	453	453	2,103	126
100.0	0	105,708	77,150	45,647	6,071	12,328	6,071	0
100.0	0	108,752	59,860	43,663	1,960	2,210	1,723	5,624
100.0	0	1,762	1,653	1,377	0	0	0	264
97.3	0	36,616	25,190	19,533	950	981	1,726	2,194
100.0	0	21,961	16,684	10,393	1,403	1,451	1,554	0
95.5	0	35,323	25,181	17,563	1,932	1,932	2,531	241
100.0	0	14,731	12,930	7,878	455	876	1,064	0
100.0	0	57,575	40,441	25,916	800	830	4,244	0
100.0	0	125,415	110,865	78,845	6,659	7,510	11,915	0
100.0	0	4,417	4,288	3,483	0	0	774	0
100.0	0	43,256	31,506	17,099	2,532	3,637	2,713	0
100.0	0	46,480	33,054	20,568	3,111	3,256	3,467	0
100.0	0	5,612	5,612	3,406	550	1,071	505	110
100.0	0	184,995	149,200	97,587	3,091	3,756	10,001	7,347
100.0	0	143,571	80,576	42,500	6,349	6,386	6,349	0
0.0	0	0	0	0	0	0	0	0
100.0	0	61,454	25,679	21,234	3,278	3,278	3,432	0
100.0	0	32,371	17,805	8,334	970	1,951	970	0
99.8	0	5,344,674	2,883,383	2,017,921	154,318	227,505	282,766	21,077
96.7	0	176,288	132,872	108,852	885	1,229	9,122	12,407
100.0	0	110,010	110,010	54,435	3,667	7,334	3,667	0
99.6	0	5,630,972	3,126,265	2,181,208	158,870	236,068	295,555	33,484

事務所別内訳 (平成20年4月1日現在)
北部土木事務所

路線名	改良済				未改良			
	19.5m 以上	13.0m 以上	5.5m 以上	5.5m 未満	5.5m 以上	3.5m 以上	3.5m 未満	うち自動車 交通不能
県道110号線(旧)	0	0	2,103	0	0	126	0	0
県道114号線	0	11	6,060	0	0	0	0	0
県道115号線	0	0	1,723	0	3,845	1,779	0	0
県道118号線	0	0	0	0	37	227	0	0
県道123号線	0	0	1,726	0	0	2,194	0	0
県道125号線	0	0	1,554	0	0	0	0	0
瀬底健堅線	0	0	2,531	0	19	25	197	0
伊江川平線	0	0	1,064	0	0	0	0	0
伊江島空港川平線	0	0	1,800	2,444	0	0	0	0
田名野甫線	0	18	10,384	1,513	0	0	0	0
田名野甫線(旧)	0	0	0	774	0	0	0	0
仲田伊是名線	0	0	2,639	74	0	0	0	0
諸見勢理客線	0	10	3,085	372	0	0	0	0
渡久地港線	0	0	505	0	110	0	0	0
伊江島環状線	0	0	10,001	0	0	4,973	2,374	0
漢那松田線	0	16	6,333	0	0	0	0	0
渡久地山之端線	0	0	0	0	0	0	0	0
古宇利屋我地線	0	0	3,432	0	0	0	0	0
屋我地仲宗根線	0	0	970	0	0	0	0	0
現道合計	29	447	275,037	7,253	5,357	12,784	2,936	0
旧道合計	0	0	2,870	6,252	4,870	4,255	3,282	33
新道合計	0	3,667	0	0	0	0	0	0
事務所合計	29	4,114	277,907	13,505	10,227	17,039	6,218	33

単位：メートル

舗装済	未舗装	舗装済			道路延長	橋梁		トンネル	
		セメント	アスファルト			個数	延長	個数	延長
			高級	簡易					
2,229	0	0	2,229	0	2,229	0	0	0	0
6,071	0	0	6,071	0	6,057	1	14	0	0
7,347	0	0	1,723	5,624	6,983	2	364	0	0
264	0	0	264	0	258	1	6	0	0
3,814	106	0	1,620	2,194	3,846	5	74	0	0
1,554	0	0	1,554	0	1,536	2	18	0	0
2,646	126	0	2,646	0	2,010	1	762	0	0
1,064	0	0	0	1,064	1,064	0	0	0	0
4,244	0	0	0	4,244	4,244	0	0	0	0
11,915	0	679	4,333	6,903	11,427	7	488	0	0
774	0	0	0	774	774	0	0	0	0
2,713	0	0	2,713	0	2,713	0	0	0	0
3,467	0	0	3,467	0	3,450	2	17	0	0
615	0	0	505	110	615	0	0	0	0
17,342	6	0	4,800	12,542	17,348	0	0	0	0
6,349	0	0	6,349	0	6,166	3	183	0	0
0	0	0	0	0	0	0	0	0	0
3,432	0	0	3,432	0	1,357	5	2,075	0	0
970	0	0	970	0	970	0	0	0	0
303,190	653	2,373	260,030	40,787	291,402	185	10,547	6	1,894
20,818	711	0	11,010	9,808	21,388	10	141	0	0
3,667	0	0	3,667	0	3,610	1	57	0	0
327,675	1,364	2,373	274,707	50,595	316,400	196	10,745	6	1,894

事務所別内訳 (平成20年4月1日現在)
中部土木事務所

路線名	総延長	重用	未供用	実延長	改良率 (%)	舗高装率 (%)
主要地方道	101,245	2,932	9,624	88,689	96.2	96.2
石川仲泊線	3,674	0	0	3,674	100.0	100.0
沖繩嘉手納線	6,443	120	0	6,323	100.0	100.0
沖繩石川線	11,546	0	0	11,546	100.0	100.0
宜野湾北中城線	5,390	0	0	5,390	100.0	100.0
伊計平良川線	22,882	0	3,332	19,550	100.0	100.0
伊計平良川線(旧)	984	0	0	984	100.0	100.0
沖繩北谷線	4,588	0	0	4,588	100.0	100.0
浦添西原線	11,482	1,038	2,625	7,819	100.0	100.0
浦添西原線(旧)	1,335	208	0	1,127	100.0	100.0
沖繩環状線	17,806	1,566	3,667	12,573	100.0	100.0
那覇北中城線	11,178	0	0	11,178	100.0	100.0
那覇北中城線(旧)	3,937	0	0	3,937	14.5	14.5
一般県道	175,303	20,293	9,248	145,762	87.5	86.1
県道6号線	21,219	1,182	0	20,037	100.0	100.0
県道6号線(旧)	159	0	0	159	100.0	100.0
県道8号線	13,625	4,435	0	9,190	100.0	100.0
県道12号線	3,374	0	0	3,374	100.0	100.0
県道16号線	17,031	7,433	0	9,598	92.4	92.4
県道20号線	3,399	0	0	3,399	100.0	100.0
県道20号線(旧)	590	0	0	590	0.0	0.0
県道22号線	3,206	0	0	3,206	100.0	100.0
県道22号線(旧)	333	0	0	333	100.0	100.0
県道24号線	4,314	163	0	4,151	100.0	100.0
県道26号線	2,899	0	0	2,899	100.0	100.0
県道26号線(旧)	245	0	0	245	100.0	100.0
浜比嘉平安座線	2,272	0	0	2,272	100.0	100.0
宜野湾南風原線	3,460	41	0	3,419	100.0	100.0
与那城具志川線	11,098	1,100	9,248	750	100.0	0.0
県道32号線	1,658	0	0	1,658	100.0	100.0

単位：メートル

舗 装 率 含 (%)	歩 道 橋	道 路 面 積 (㎡)			歩 道 延 長		改 良 済 延 長	未 改 良 延 長
		道 路 敷	道 路 部	車 道	設 置 延 長	総 延 長		
100.0	8	2,071,484	1,592,391	954,291	74,300	138,102	85,323	3,366
100.0	0	125,293	68,041	45,905	3,566	6,351	3,674	0
100.0	0	125,112	93,838	69,747	4,017	5,426	6,323	0
100.0	0	206,059	192,723	118,934	10,881	21,752	11,546	0
100.0	0	148,419	131,920	72,277	5,390	10,749	5,390	0
100.0	1	458,105	264,540	175,988	13,143	21,704	19,550	0
100.0	0	22,596	11,954	5,520	848	1,021	984	0
100.0	1	120,097	109,374	60,763	4,588	8,455	4,588	0
100.0	2	152,694	133,445	71,276	7,298	14,551	7,819	0
100.0	0	9,912	8,809	5,751	398	405	1,127	0
100.0	4	456,264	391,273	229,278	12,573	24,617	12,573	0
100.0	0	210,622	156,516	76,799	11,024	21,933	11,178	0
100.0	0	36,311	29,958	22,053	574	1,138	571	3,366
100.0	2	2,474,646	2,021,942	1,144,010	116,369	209,617	127,474	18,288
100.0	0	324,646	278,608	149,710	19,540	37,474	20,037	0
100.0	0	2,310	1,556	1,372	0	0	159	0
100.0	0	154,676	134,364	65,225	8,190	15,094	9,190	0
100.0	0	39,502	35,282	21,396	2,371	4,530	3,374	0
100.0	0	147,497	129,612	70,155	9,127	17,936	8,867	731
100.0	0	67,509	63,536	34,444	3,399	6,755	3,399	0
100.0	0	4,650	3,755	3,145	0	0	0	590
100.0	0	63,774	43,460	24,314	2,630	4,683	3,206	0
100.0	0	4,978	3,810	3,230	0	0	333	0
100.0	0	57,540	51,925	32,229	2,720	4,508	4,151	0
100.0	0	51,818	45,433	25,760	2,802	4,378	2,899	0
100.0	0	3,834	2,281	1,967	19	19	245	0
100.0	0	31,150	24,142	14,068	1,700	2,552	2,272	0
100.0	2	85,922	72,925	45,971	3,419	6,794	3,419	0
100.0	0	5,250	5,250	4,500	746	1,492	750	0
100.0	0	26,078	23,285	10,997	1,658	3,356	1,658	0

事務所別内訳 (平成20年4月1日現在)
中部土木事務所

路線名	改良済				未改良			
	19.5m以上	13.0m以上	5.5m以上	5.5m未満	5.5m以上	3.5m以上	3.5m未満	うち自動車交通不能
主要地方道	2,179	19,561	61,357	2,226	1,312	2,035	19	0
石川仲泊線	229	2,559	146	740	0	0	0	0
沖縄嘉手納線	100	591	5,632	0	0	0	0	0
沖縄石川線	0	719	10,827	0	0	0	0	0
宜野湾北中城線	301	2,656	2,433	0	0	0	0	0
伊計平良川線	69	240	18,788	453	0	0	0	0
伊計平良川線(旧)	0	0	748	236	0	0	0	0
沖縄北谷線	188	1,142	3,258	0	0	0	0	0
浦添西原線	109	354	7,263	93	0	0	0	0
浦添西原線(旧)	0	0	478	649	0	0	0	0
沖縄環状線	1,183	11,245	145	0	0	0	0	0
那覇北中城線	0	46	11,132	0	0	0	0	0
那覇北中城線(旧)	0	9	507	55	1,312	2,035	19	0
一般県道	176	9,255	115,377	2,666	6,008	8,895	3,385	0
県道6号線	0	202	19,835	0	0	0	0	0
県道6号線(旧)	0	0	159	0	0	0	0	0
県道8号線	0	0	9,190	0	0	0	0	0
県道12号線	0	7	3,288	79	0	0	0	0
県道16号線	11	40	8,762	54	595	136	0	0
県道20号線	0	519	2,880	0	0	0	0	0
県道20号線(旧)	0	0	0	0	241	278	71	0
県道22号線	0	24	3,182	0	0	0	0	0
県道22号線(旧)	0	0	333	0	0	0	0	0
県道24号線	0	0	3,869	282	0	0	0	0
県道26号線	0	211	2,688	0	0	0	0	0
県道26号線(旧)	9	0	236	0	0	0	0	0
浜比嘉平安座線	0	0	2,272	0	0	0	0	0
宜野湾南風原線	52	2,388	979	0	0	0	0	0
与那城具志川線	0	0	750	0	0	0	0	0
県道32号線	0	0	1,600	58	0	0	0	0

単位：メートル

舗装済	未舗装	舗装済			道路延長	橋梁		トンネル	
		セメント	アスファルト			個数	延長	個数	延長
			高級	簡易					
88,689	0	0	85,323	3,366	87,894	19	795	0	0
3,674	0	0	3,674	0	3,592	1	82	0	0
6,323	0	0	6,323	0	6,298	1	25	0	0
11,546	0	0	11,546	0	11,501	2	45	0	0
5,390	0	0	5,390	0	5,388	1	2	0	0
19,550	0	0	19,550	0	19,301	3	249	0	0
984	0	0	984	0	984	0	0	0	0
4,588	0	0	4,588	0	4,588	0	0	0	0
7,819	0	0	7,819	0	7,768	2	51	0	0
1,127	0	0	1,127	0	1,127	0	0	0	0
12,573	0	0	12,573	0	12,513	3	60	0	0
11,178	0	0	11,178	0	10,902	4	276	0	0
3,937	0	0	571	3,366	3,932	2	5	0	0
145,762	0	48	125,499	20,215	143,420	69	2,342	0	0
20,037	0	0	20,037	0	19,910	9	127	0	0
159	0	0	159	0	159	0	0	0	0
9,190	0	0	9,190	0	9,142	3	48	0	0
3,374	0	0	3,374	0	3,374	0	0	0	0
9,598	0	0	8,867	731	9,591	2	7	0	0
3,399	0	0	3,399	0	3,375	2	24	0	0
590	0	0	0	590	590	0	0	0	0
3,206	0	0	3,206	0	3,206	0	0	0	0
333	0	0	333	0	333	0	0	0	0
4,151	0	0	4,151	0	4,151	0	0	0	0
2,899	0	0	2,899	0	2,831	2	68	0	0
245	0	0	245	0	245	0	0	0	0
2,272	0	0	2,272	0	1,372	1	900	0	0
3,419	0	0	3,419	0	3,385	2	34	0	0
750	0	0	0	750	750	0	0	0	0
1,658	0	0	1,658	0	1,624	1	34	0	0

事務所別内訳 (平成20年4月1日現在)
中部土木事務所

路線名	総延長	重用	未供用	実延長	改良率 (%)	舗装率 (%)
県道32号線(旧)	604	0	0	604	100.0	100.0
具志川沖繩線	6,839	21	0	6,818	100.0	100.0
宜野湾西原線	6,336	94	0	6,242	100.0	100.0
宜野湾西原線(旧)	3,053	661	0	2,392	64.0	65.6
県道35号線	5,387	2,094	0	3,293	100.0	100.0
県道35号線(旧)	276	0	0	276	100.0	100.0
県道36号線	6,889	532	0	6,357	69.6	69.6
県道36号線(旧)	4,079	99	0	3,980	39.5	39.5
県道37号線	8,617	598	0	8,019	83.2	83.2
県道37号線(旧)	4,093	0	0	4,093	35.0	35.0
県道130号線	1,641	0	0	1,641	100.0	100.0
県道146号線	4,288	0	0	4,288	100.0	100.0
県道153号線	6,002	1,102	0	4,900	97.9	97.9
県道153号線(旧)	216	0	0	216	100.0	0.0
県道155号線	3,256	0	0	3,256	100.0	100.0
県道155号線(旧)	1,778	0	0	1,778	100.0	100.0
具志川環状線	7,660	245	0	7,415	100.0	100.0
具志川環状線(旧)	7,760	85	0	7,675	6.0	0.0
那覇宜野湾線	5,370	408	0	4,962	91.2	80.3
沖縄県総合運動公園線	2,277	0	0	2,277	100.0	100.0
現道合計	247,106	22,172	18,872	206,062	97.8	97.2
旧道合計	29,442	1,053	0	28,389	39.8	37.5
事務所合計	276,548	23,225	18,872	234,451	90.8	89.9

単位：メートル

舗 装 率 (%)	歩 道 橋	道 路 面 積 (㎡)			歩 道 延 長		改 良 済 延 長	未 改 良 延 長
		道 路 敷	道 路 部	車 道	設 置 延 長	総 延 長		
100.0	0	4,774	4,608	3,593	0	0	604	0
100.0	0	109,057	101,863	59,311	5,127	10,028	6,818	0
100.0	0	160,827	124,578	66,620	6,242	12,481	6,242	0
100.0	0	22,092	17,028	12,411	411	770	1,531	861
100.0	0	72,067	41,426	22,633	2,683	3,732	3,293	0
100.0	0	2,662	1,892	1,616	0	0	276	0
100.0	0	129,172	91,430	53,327	4,467	8,314	4,427	1,930
100.0	0	37,491	32,057	23,437	1,360	1,407	1,571	2,409
100.0	0	155,455	99,873	52,698	6,879	12,132	6,669	1,350
100.0	0	32,523	28,024	17,293	1,219	2,426	1,433	2,660
100.0	0	46,602	41,436	26,215	1,641	3,282	1,641	0
100.0	0	64,745	51,531	27,524	4,272	6,662	4,288	0
100.0	0	103,588	82,504	45,257	4,678	8,876	4,795	105
100.0	0	2,057	2,005	1,282	216	356	216	0
100.0	0	55,642	38,696	20,869	3,256	4,824	3,256	0
100.0	0	18,747	16,506	10,593	1,601	1,907	1,778	0
100.0	0	169,595	144,301	75,762	7,415	14,785	7,415	0
100.0	0	59,912	45,311	34,571	1,143	1,206	462	7,213
100.0	0	73,873	69,091	42,564	3,161	2,304	4,523	439
100.0	0	82,631	68,558	37,951	2,277	4,554	2,277	0
100.0	10	4,281,281	3,404,779	1,950,467	182,880	337,064	201,507	4,555
100.0	0	264,849	209,554	147,834	7,789	10,655	11,290	17,099
100.0	10	4,546,130	3,614,333	2,098,301	190,669	347,719	212,797	21,654

事務所別内訳 (平成20年4月1日現在)
中部土木事務所

路線名	改良済				未改良			
	19.5m 以上	13.0m 以上	5.5m 以上	5.5m 未満	5.5m 以上	3.5m 以上	3.5m 未満	うち自動車 交通不能
県道32号線(旧)	0	0	538	66	0	0	0	0
具志川沖繩線	19	777	5,827	195	0	0	0	0
宜野湾西原線	0	75	6,167	0	0	0	0	0
宜野湾西原線(旧)	0	0	1,050	481	18	446	397	0
県道35号線	0	0	3,293	0	0	0	0	0
県道35号線(旧)	0	0	220	56	0	0	0	0
県道36号線	0	22	4,405	0	855	1,064	11	0
県道36号線(旧)	0	0	1,396	175	1,105	1,304	0	0
県道37号線	0	0	6,669	0	991	359	0	0
県道37号線(旧)	0	0	1,433	0	4	721	1,935	0
県道130号線	0	1,641	0	0	0	0	0	0
県道146号線	0	0	4,288	0	0	0	0	0
県道153号線	48	839	3,737	171	102	3	0	0
県道153号線(旧)	0	0	158	58	0	0	0	0
県道155号線	0	0	3,127	129	0	0	0	0
県道155号線(旧)	0	0	1,187	591	0	0	0	0
具志川環状線	0	42	7,373	0	0	0	0	0
具志川環状線(旧)	0	0	462	0	1,658	4,584	971	0
那覇宜野湾線	0	228	4,024	271	439	0	0	0
沖縄県総合運動公園線	37	2,240	0	0	0	0	0	0
現道合計	2,346	28,807	167,829	2,525	2,982	1,562	11	0
旧道合計	9	9	8,905	2,367	4,338	9,368	3,393	0
事務所合計	2,355	28,816	176,734	4,892	7,320	10,930	3,404	0

単位：メートル

舗装済	未舗装	舗装済			道路延長	橋梁		トンネル	
		セメント	アスファルト			個数	延長	個数	延長
			高級	簡易					
604	0	0	604	0	604	0	0	0	0
6,818	0	0	6,818	0	6,783	13	35	0	0
6,242	0	0	6,242	0	6,242	0	0	0	0
2,392	0	40	1,530	822	2,369	1	23	0	0
3,293	0	0	3,293	0	3,293	0	0	0	0
276	0	0	276	0	276	0	0	0	0
6,357	0	0	4,427	1,930	6,269	8	88	0	0
3,980	0	0	1,571	2,409	3,961	1	19	0	0
8,019	0	0	6,669	1,350	8,003	3	16	0	0
4,093	0	0	1,433	2,660	4,090	1	3	0	0
1,641	0	0	1,641	0	1,641	0	0	0	0
4,288	0	0	4,288	0	4,240	1	48	0	0
4,900	0	0	4,795	105	4,279	6	621	0	0
216	0	0	0	216	216	0	0	0	0
3,256	0	0	3,256	0	3,251	1	5	0	0
1,778	0	0	1,778	0	1,772	1	6	0	0
7,415	0	0	7,415	0	7,322	3	93	0	0
7,675	0	0	0	7,675	7,651	4	24	0	0
4,962	0	8	3,977	977	4,883	3	79	0	0
2,277	0	0	2,277	0	2,237	1	40	0	0
206,062	0	8	200,211	5,843	203,005	78	3,057	0	0
28,389	0	40	10,611	17,738	28,309	10	80	0	0
234,451	0	48	210,822	23,581	231,314	88	3,137	0	0

事務所別内訳 (平成20年4月1日現在)
 南部土木事務所

路線名	総延長	重用	未供用	実延長	改良率 (%)	舗高 装級率 (%)
国 道	199,626	13,000	165,000	21,626	100.0	100.0
国道330号	6,082	0	0	6,082	100.0	100.0
国道390号	165,609	0	165,000	609	100.0	100.0
国道507号	26,055	13,000	0	13,055	100.0	100.0
国道507号(新)	1,880	0	0	1,880	100.0	100.0
主要地方道	98,661	4,370	0	94,291	98.4	95.8
糸満与那原線	16,384	1,729	0	14,655	99.0	98.2
糸満与那原線(旧)	1,420	0	0	1,420	4.2	0.0
那覇糸満線	16,416	388	0	16,028	100.0	100.0
那覇糸満線(旧)	7,087	836	0	6,251	99.5	100.0
那覇糸満線(新)	1,033	0	0	1,033	100.0	100.0
奥武山米須線	14,413	0	0	14,413	100.0	100.0
奥武山米須線(旧)	3,878	0	0	3,878	100.0	100.0
南風原知念線	15,256	1,342	0	13,914	100.0	100.0
南風原知念線(旧)	749	0	0	749	100.0	100.0
久米島空港真泊線	13,099	0	0	13,099	100.0	100.0
久米島空港真泊線(旧)	3,136	0	0	3,136	100.0	26.2
那覇北中城線	5,790	75	0	5,715	100.0	100.0
一般県道	181,027	21,650	35,619	123,758	95.3	89.4
宜野湾南風原線	7,595	3,090	0	4,505	100.0	100.0
県道153号線	697	0	0	697	0.0	0.0
県道3号線	1,442	0	0	1,442	95.2	95.2
県道3号線(旧)	431	0	0	431	0.0	0.0
県道11号線	2,795	0	0	2,795	100.0	100.0
県道11号線(新)	1,435	51	0	1,384	100.0	100.0
県道15号線	3,932	0	0	3,932	100.0	100.0
県道15号線(旧)	1,056	0	0	1,056	100.0	100.0
県道17号線	5,926	0	0	5,926	100.0	100.0
県道28号線	934	0	0	934	100.0	100.0

単位：メートル

舗 装 率 含 率 (%)	歩 道 橋	道 路 面 積 (㎡)			歩 道 延 長		改 良 済 延 長	未 改 良 延 長
		道 路 敷	道 路 部	車 道	設 置 延 長	総 延 長		
100.0	12	515,440	428,539	258,480	21,212	41,469	21,626	0
100.0	10	194,620	153,886	98,163	5,880	11,781	6,082	0
100.0	0	10,110	10,110	5,545	609	1,062	609	0
100.0	2	215,242	194,349	113,599	12,866	25,011	13,055	0
100.0	0	95,468	70,194	41,173	1,857	3,615	1,880	0
100.0	4	1,751,338	1,443,038	813,178	84,536	158,547	92,755	1,536
100.0	0	237,433	191,635	111,683	13,931	27,336	14,512	143
100.0	0	21,543	17,725	7,460	1,250	2,081	60	1,360
100.0	3	465,407	386,702	222,699	15,896	31,553	16,028	0
100.0	0	72,719	65,579	36,541	4,262	7,241	6,218	33
100.0	0	30,920	21,498	8,565	1,033	2,035	1,033	0
100.0	1	290,189	255,159	137,494	13,247	25,636	14,413	0
100.0	0	44,094	39,763	27,361	3,349	6,063	3,878	0
100.0	0	241,019	177,475	97,651	13,862	20,885	13,914	0
100.0	0	6,099	4,542	3,722	0	0	749	0
100.0	0	201,683	156,262	85,057	11,150	22,670	13,099	0
100.0	0	27,442	23,202	16,835	841	1,617	3,136	0
100.0	0	112,790	103,496	58,110	5,715	11,430	5,715	0
100.0	4	1,885,204	1,619,261	913,237	95,257	165,290	117,922	5,836
100.0	0	89,754	66,131	35,101	4,356	7,846	4,505	0
100.0	0	5,349	5,210	3,969	338	776	0	697
100.0	0	24,971	19,379	13,383	1,228	1,684	1,373	69
100.0	0	3,243	2,428	1,951	0	0	0	431
100.0	0	37,297	32,985	21,215	2,603	4,145	2,795	0
100.0	0	20,535	19,378	9,492	1,381	2,742	1,384	0
100.0	0	66,384	51,098	24,239	3,932	7,801	3,932	0
100.0	0	15,457	13,133	7,831	1,056	1,139	1,056	0
100.0	0	77,834	68,384	37,491	5,234	8,130	5,926	0
100.0	0	21,503	21,166	8,406	934	2,098	934	0

事務所別内訳 (平成20年4月1日現在)
南部土木事務所

路線名	改良済				未改良			
	19.5m以上	13.0m以上	5.5m以上	5.5m未満	5.5m以上	3.5m以上	3.5m未満	うち自動車交通不能
国 道	2,601	4,940	14,085	0	0	0	0	0
国道330号	1,067	3,726	1,289	0	0	0	0	0
国道390号	0	0	609	0	0	0	0	0
国道507号	483	385	12,187	0	0	0	0	0
国道507号(新)	1,051	829	0	0	0	0	0	0
主要地方道	617	16,984	70,791	4,363	693	843	0	0
糸満与那原線	0	1,894	12,357	261	143	0	0	0
糸満与那原線(旧)	0	60	0	0	540	820	0	0
那覇糸満線	308	13,270	2,450	0	0	0	0	0
那覇糸満線(旧)	0	0	4,440	1,778	10	23	0	0
那覇糸満線(新)	0	27	1,006	0	0	0	0	0
奥武山米須線	38	964	13,411	0	0	0	0	0
奥武山米須線(旧)	0	0	3,878	0	0	0	0	0
南風原知念線	0	262	13,619	33	0	0	0	0
南風原知念線(旧)	0	0	319	430	0	0	0	0
久米島空港真泊線	29	88	12,894	88	0	0	0	0
久米島空港真泊線(旧)	0	0	1,363	1,773	0	0	0	0
那覇北中城線	242	419	5,054	0	0	0	0	0
一般県道	727	8,366	104,631	4,198	1,625	4,139	72	0
宜野湾南風原線	0	396	4,109	0	0	0	0	0
県道153号線	0	0	0	0	373	324	0	0
県道3号線	0	0	1,373	0	69	0	0	0
県道3号線(旧)	0	0	0	0	0	431	0	0
県道11号線	0	60	2,735	0	0	0	0	0
県道11号線(新)	0	0	1,384	0	0	0	0	0
県道15号線	0	0	3,932	0	0	0	0	0
県道15号線(旧)	0	0	1,056	0	0	0	0	0
県道17号線	0	0	5,912	14	0	0	0	0
県道28号線	0	0	934	0	0	0	0	0

単位：メートル

舗装済	未舗装	舗装済			道路延長	橋梁		トンネル	
		セメント	アスファルト			個数	延長	個数	延長
			高級	簡易					
21,626	0	0	21,626	0	20,618	16	1,008	0	0
6,082	0	0	6,082	0	5,597	4	485	0	0
609	0	0	609	0	609	0	0	0	0
13,055	0	0	13,055	0	12,834	9	221	0	0
1,880	0	0	1,880	0	1,578	3	302	0	0
94,291	0	0	90,295	3,996	91,938	45	2,353	0	0
14,655	0	0	14,394	261	14,476	9	179	0	0
1,420	0	0	0	1,420	1,420	0	0	0	0
16,028	0	0	16,028	0	15,119	6	909	0	0
6,251	0	0	6,251	0	6,233	2	18	0	0
1,033	0	0	1,033	0	1,015	1	18	0	0
14,413	0	0	14,413	0	14,133	8	280	0	0
3,878	0	0	3,878	0	3,878	0	0	0	0
13,914	0	0	13,914	0	13,226	6	688	0	0
749	0	0	749	0	749	0	0	0	0
13,099	0	0	13,099	0	12,907	8	192	0	0
3,136	0	0	821	2,315	3,070	4	66	0	0
5,715	0	0	5,715	0	5,712	1	3	0	0
123,733	25	129	110,532	13,072	122,414	47	1,344	0	0
4,505	0	0	4,505	0	4,478	2	27	0	0
697	0	0	0	697	697	0	0	0	0
1,442	0	0	1,373	69	1,442	0	0	0	0
431	0	0	0	431	431	0	0	0	0
2,795	0	0	2,795	0	2,650	3	145	0	0
1,384	0	0	1,384	0	1,067	2	317	0	0
3,932	0	0	3,932	0	3,932	0	0	0	0
1,056	0	0	1,056	0	1,056	0	0	0	0
5,926	0	0	5,926	0	5,905	2	21	0	0
934	0	0	934	0	931	1	3	0	0

事務所別内訳 (平成20年4月1日現在)
南部土木事務所

路線名	総延長	重用	未供用	実延長	改良率 (%)	舗装高級率 (%)
県道39号線	1,993	0	0	1,993	100.0	100.0
南風原与那原線	3,294	0	0	3,294	100.0	100.0
県道42号線	698	19	0	679	100.0	100.0
県道43号線	1,916	0	0	1,916	100.0	100.0
宇根仲泊線	12,675	0	0	12,675	100.0	100.0
県道46号線	3,008	0	0	3,008	100.0	100.0
県道47号線	774	13	0	761	100.0	100.0
県道48号線	7,252	63	0	7,189	100.0	100.0
県道48号線(旧)	764	0	0	764	0.0	0.0
県道49号線	694	0	0	694	100.0	100.0
県道50号線	888	0	0	888	100.0	100.0
県道52号線	4,820	122	0	4,698	84.7	34.4
県道54号線	2,921	0	0	2,921	100.0	100.0
県道62号線	2,204	0	0	2,204	100.0	100.0
県道68号線	1,695	0	0	1,695	100.0	100.0
県道128号線	1,717	0	0	1,717	100.0	100.0
県道131号線	2,989	0	0	2,989	67.4	67.4
県道134号線	1,893	0	0	1,893	62.5	68.0
佐敷玉城線	7,198	1,032	0	6,166	100.0	100.0
佐敷玉城線(旧)	319	0	0	319	100.0	100.0
県道138号線	386	0	0	386	100.0	100.0
兼城港線	98	0	0	98	100.0	100.0
渡嘉敷港線	324	0	0	324	93.8	0.0
渡嘉敷港線(旧)	252	0	0	252	87.7	0.0
座間味港線	129	0	0	129	0.0	0.0
栗国港線	780	0	0	780	100.0	0.0
渡名喜港線	25	0	0	25	0.0	0.0
南大東飛行場線	4,427	0	0	4,427	100.0	100.0
北大東港線	2,219	0	0	2,219	100.0	83.8
真地久茂地線	5,108	1,037	0	4,071	94.7	44.8
那覇内環状線	5,387	795	0	4,592	100.0	100.0
那覇内環状線(旧)	1,973	0	0	1,973	100.0	30.8

単位：メートル

舗 簡 装 率 含 (%)	歩 道 橋	道 路 面 積 (㎡)			歩 道 延 長		改 良 済 延 長	未 改 良 延 長
		道 路 敷	道 路 部	車 道	設 置 延 長	総 延 長		
100.0	0	43,183	43,183	14,518	1,993	3,980	1,993	0
100.0	0	51,872	39,681	22,045	3,289	6,577	3,294	0
100.0	0	19,691	19,691	12,336	647	1,200	679	0
100.0	0	25,217	25,217	17,244	1,916	3,832	1,916	0
100.0	0	179,849	123,722	80,965	6,735	10,759	12,675	0
100.0	0	40,674	39,858	24,176	3,008	5,728	3,008	0
100.0	0	10,715	10,715	5,708	761	1,522	761	0
100.0	0	109,520	95,062	46,291	7,189	13,282	7,189	0
100.0	0	5,833	5,575	4,060	0	0	0	764
100.0	0	7,715	7,078	4,097	694	735	694	0
100.0	0	8,871	7,593	5,393	348	685	888	0
100.0	0	51,475	43,990	28,859	2,593	5,290	3,980	718
100.0	0	25,954	22,308	17,236	667	961	2,921	0
100.0	0	23,616	23,191	16,188	2,152	3,869	2,204	0
100.0	1	21,696	20,668	12,873	1,695	3,248	1,695	0
100.0	0	19,336	18,467	10,054	1,717	3,434	1,717	0
100.0	0	42,195	33,822	22,076	2,027	2,614	2,014	975
100.0	0	19,476	16,421	9,875	616	1,128	1,183	710
100.0	0	102,705	86,688	40,336	5,946	11,364	6,166	0
100.0	0	3,594	3,474	1,783	319	634	319	0
100.0	0	4,232	3,775	2,263	381	736	386	0
100.0	0	1,176	1,176	588	98	196	98	0
100.0	0	2,208	2,142	1,316	221	288	304	20
100.0	0	1,429	1,400	771	221	221	221	31
100.0	0	1,069	810	648	0	0	0	129
100.0	0	7,722	5,850	4,680	0	0	780	0
0.0	0	132	100	75	0	0	0	25
100.0	0	104,963	96,636	31,390	4,427	5,314	4,427	0
100.0	0	28,733	20,875	14,755	1,184	1,390	2,219	0
100.0	0	63,165	61,707	40,313	2,841	4,552	3,854	217
100.0	3	118,656	107,778	55,890	4,592	7,630	4,592	0
100.0	0	21,222	20,189	13,836	995	1,639	1,973	0

事務所別内訳 (平成20年4月1日現在)
南部土木事務所

路線名	改良済				未改良			
	19.5m以上	13.0m以上	5.5m以上	5.5m未満	5.5m以上	3.5m以上	3.5m未満	うち自動車交通不能
県道39号線	234	0	1,759	0	0	0	0	0
南風原与那原線	12	13	3,269	0	0	0	0	0
県道42号線	0	679	0	0	0	0	0	0
県道43号線	0	0	1,916	0	0	0	0	0
宇根仲泊線	0	0	12,351	324	0	0	0	0
県道46号線	0	410	2,598	0	0	0	0	0
県道47号線	0	0	761	0	0	0	0	0
県道48号線	0	0	7,189	0	0	0	0	0
県道48号線(旧)	0	0	0	0	580	184	0	0
県道49号線	0	0	694	0	0	0	0	0
県道50号線	0	0	888	0	0	0	0	0
県道52号線	0	0	3,980	0	603	115	0	0
県道54号線	0	0	2,040	881	0	0	0	0
県道62号線	0	12	2,172	20	0	0	0	0
県道68号線	13	19	1,663	0	0	0	0	0
県道128号線	0	0	1,641	76	0	0	0	0
県道131号線	0	0	2,014	0	0	975	0	0
県道134号線	0	0	1,183	0	0	710	0	0
佐敷玉城線	0	0	6,166	0	0	0	0	0
佐敷玉城線(旧)	0	0	33	286	0	0	0	0
県道138号線	0	0	386	0	0	0	0	0
兼城港線	0	0	98	0	0	0	0	0
渡嘉敷港線	0	0	0	304	0	0	20	0
渡嘉敷港線(旧)	0	0	0	221	0	9	22	0
座間味港線	0	0	0	0	0	129	0	0
栗国港線	0	0	780	0	0	0	0	0
渡名喜港線	0	0	0	0	0	0	25	0
南大東飛行場線	22	17	4,388	0	0	0	0	0
北大東港線	0	0	2,219	0	0	0	0	0
真地久茂地線	0	663	1,365	1,826	0	212	5	0
那覇内環状線	144	2,395	2,053	0	0	0	0	0
那覇内環状線(旧)	0	0	1,826	147	0	0	0	0

単位：メートル

舗装済	未舗装	舗装済				道路延長	橋梁		トンネル	
		セメント	アスファルト		個数		延長	個数	延長	
			高級	簡易						
1,993	0	0	1,993	0	1,974	2	19	0	0	
3,294	0	0	3,294	0	3,281	2	13	0	0	
679	0	0	679	0	657	1	22	0	0	
1,916	0	0	1,916	0	1,899	1	17	0	0	
12,675	0	0	12,675	0	12,648	7	27	0	0	
3,008	0	0	3,008	0	2,997	2	11	0	0	
761	0	0	761	0	761	0	0	0	0	
7,189	0	0	7,189	0	7,157	2	32	0	0	
764	0	0	0	764	764	0	0	0	0	
694	0	0	694	0	694	0	0	0	0	
888	0	0	888	0	888	0	0	0	0	
4,698	0	0	1,617	3,081	4,687	3	11	0	0	
2,921	0	0	2,921	0	2,921	0	0	0	0	
2,204	0	0	2,204	0	2,201	1	3	0	0	
1,695	0	0	1,695	0	1,695	0	0	0	0	
1,717	0	0	1,717	0	1,717	0	0	0	0	
2,989	0	0	2,014	975	2,986	1	3	0	0	
1,893	0	0	1,287	606	1,890	1	3	0	0	
6,166	0	0	6,166	0	6,166	0	0	0	0	
319	0	0	319	0	319	0	0	0	0	
386	0	0	386	0	386	0	0	0	0	
98	0	0	98	0	98	0	0	0	0	
324	0	0	0	324	286	1	38	0	0	
252	0	0	0	252	252	0	0	0	0	
129	0	0	0	129	125	1	4	0	0	
780	0	0	0	780	780	0	0	0	0	
0	25	0	0	0	25	0	0	0	0	
4,427	0	0	4,427	0	4,427	0	0	0	0	
2,219	0	69	1,790	360	2,219	0	0	0	0	
4,071	0	0	1,823	2,248	3,749	4	322	0	0	
4,592	0	0	4,592	0	4,433	2	159	0	0	
1,973	0	0	607	1,366	1,973	0	0	0	0	

事務所別内訳 (平成20年4月1日現在)
 南部土木事務所

路線名	総延長	重用	未供用	実延長	改良率 (%)	舗装率 (%)
魂魄之塔線	1,479	0	0	1,479	100.0	100.0
魂魄之塔線(旧)	169	0	0	169	100.0	100.0
北南線	6,744	0	0	6,744	100.0	100.0
北南線(旧)	1,050	0	0	1,050	0.0	5.7
那覇宜野湾線	2,145	34	0	2,111	100.0	100.0
那覇空港線	3,812	546	0	3,266	100.0	100.0
久米島一周線	40,167	13,517	25,990	660	100.0	100.0
東風平豊見城線	9,156	1,297	6,519	1,340	100.0	100.0
糸満具志頭線	9,242	34	3,110	6,098	100.0	100.0
現道合計	452,682	38,133	200,619	213,930	98.3	95.5
旧道合計	22,284	836	0	21,448	82.9	64.9
新道合計	4,348	51	0	4,297	100.0	100.0
事務所合計	479,314	39,020	200,619	239,675	96.9	92.9

単位：メートル

舗 装 率 含 率 (%)	歩 道 橋	道 路 面 積(㎡)			歩 道 延 長		改 良 済 延 長	未 改 良 延 長
		道 路 敷	道 路 部	車 道	設 置 延 長	総 延 長		
100.0	0	21,133	17,005	9,109	1,479	1,481	1,479	0
100.0	0	1,612	1,529	1,010	77	78	169	0
100.0	0	76,303	61,586	42,374	1,705	1,681	6,744	0
100.0	0	6,720	6,720	5,250	0	0	0	1,050
100.0	0	49,929	48,534	34,184	1,975	3,657	2,111	0
100.0	0	60,322	55,667	29,388	3,266	8,000	3,266	0
100.0	0	15,884	7,870	3,650	660	1,140	660	0
100.0	0	42,770	42,660	22,481	1,340	2,716	1,340	0
100.0	0	80,310	69,556	40,075	4,421	7,368	6,098	0
100.0	20	3,774,052	3,174,509	1,797,254	184,364	336,201	210,227	3,703
100.0	0	231,007	205,259	128,411	12,370	20,713	17,779	3,669
100.0	0	146,923	111,070	59,230	4,271	8,392	4,297	0
100.0	20	4,151,982	3,490,838	1,984,895	201,005	365,306	232,303	7,372

事務所別内訳 (平成20年4月1日現在)
 南部土木事務所

路線名	改良済				未改良			
	19.5m 以上	13.0m 以上	5.5m 以上	5.5m 未満	5.5m 以上	3.5m 以上	3.5m 未満	うち自動車 交通不能
魂魄之塔線	0	0	1,479	0	0	0	0	0
魂魄之塔線(旧)	0	0	169	0	0	0	0	0
北南線	0	0	6,688	56	0	0	0	0
北南線(旧)	0	0	0	0	0	1,050	0	0
那覇宜野湾線	282	1,382	447	0	0	0	0	0
那覇空港線	20	980	2,223	43	0	0	0	0
久米島一周線	0	0	660	0	0	0	0	0
東風平豊見城線	0	1,340	0	0	0	0	0	0
糸満具志頭線	0	0	6,098	0	0	0	0	0
現道合計	2,894	29,374	174,033	3,926	1,188	2,465	50	0
旧道合計	0	60	13,084	4,635	1,130	2,517	22	0
新道合計	1,051	856	2,390	0	0	0	0	0
事務所合計	3,945	30,290	189,507	8,561	2,318	4,982	72	0

単位：メートル

舗装済	未舗装	舗装済			道路延長	橋梁		トンネル	
		セメント	アスファルト			個数	延長	個数	延長
			高級	簡易					
1,479	0	0	1,479	0	1,479	0	0	0	0
169	0	0	169	0	169	0	0	0	0
6,744	0	0	6,744	0	6,744	0	0	0	0
1,050	0	60	0	990	1,050	0	0	0	0
2,111	0	0	2,111	0	2,095	1	16	0	0
3,266	0	0	3,266	0	3,253	2	13	0	0
660	0	0	660	0	625	1	35	0	0
1,340	0	0	1,340	0	1,260	1	80	0	0
6,098	0	0	6,098	0	6,095	1	3	0	0
213,905	25	69	204,306	9,530	209,946	96	3,984	0	0
21,448	0	60	13,850	7,538	21,364	6	84	0	0
4,297	0	0	4,297	0	3,660	6	637	0	0
239,650	25	129	222,453	17,068	234,970	108	4,705	0	0

事務所別内訳 (平成20年4月1日現在)
宮古支庁土木建築課

路線名	総延長	重用	未供用	実延長	改良率 (%)	舗高装率 (%)
国 道	273,606	0	244,500	29,106	95.5	95.5
国道390号	272,471	0	244,500	27,971	97.9	97.9
国道390号(旧)	1,135	0	0	1,135	35.9	35.9
主要地方道	54,480	9	469	54,002	95.3	95.4
平良城辺線	13,924	9	0	13,915	92.6	95.5
平良城辺線(旧)	690	0	0	690	69.1	69.1
保良西里線	31,444	0	469	30,975	99.6	98.5
保良西里線(旧)	1,196	0	0	1,196	0.0	0.0
下地島空港佐良浜線	7,226	0	0	7,226	100.0	100.0
一般県道	144,268	4,031	36,376	103,861	94.8	92.8
平良下地島空港線	14,900	0	14,900	0	0.0	0.0
平良新里線	13,153	923	0	12,230	93.2	90.3
平良新里線(旧)	511	0	0	511	100.0	100.0
与那覇上地線	1,175	0	0	1,175	41.2	41.2
平良久松港線	2,783	0	0	2,783	100.0	100.0
鏡原増原線	3,867	0	0	3,867	96.9	96.9
野原越七原線	3,299	0	0	3,299	100.0	100.0
野原越七原線(旧)	250	0	0	250	0.0	0.0
嘉手苅屋原線	4,630	0	0	4,630	100.0	69.8
嘉手苅屋原線(旧)	200	0	0	200	0.0	0.0
根間地与那節線	3,889	0	0	3,889	100.0	100.0
根間地与那節線(旧)	784	0	0	784	0.0	0.0
福里保良線	5,024	0	229	4,795	95.0	95.0
福里保良線(旧)	1,060	0	0	1,060	0.0	0.0
川満山中線	3,086	15	0	3,071	97.5	92.4
川満山中線(旧)	180	0	0	180	0.0	0.0
友利線	6,335	44	0	6,291	100.0	100.0
宮国線	3,956	9	0	3,947	100.0	100.0
長山港佐良浜港線	13,249	946	0	12,303	100.0	100.0

単位：メートル

舗 装 率 含 (%)	歩 道 橋	道 路 面 積 (㎡)			歩 道 延 長		改 良 済 延 長	未 改 良 延 長
		道 路 敷	道 路 部	車 道	設 置 延 長	総 延 長		
100.0	0	421,800	366,488	191,998	23,625	45,055	27,794	1,312
100.0	0	409,046	354,679	183,772	23,625	45,055	27,386	585
100.0	0	12,754	11,809	8,226	0	0	408	727
99.6	0	817,165	692,039	360,006	49,979	69,271	51,438	2,564
100.0	0	210,531	200,018	102,515	12,719	23,470	12,883	1,032
72.5	0	5,905	5,848	3,607	477	477	477	213
100.0	0	488,880	389,368	203,555	29,590	30,956	30,852	123
100.0	0	7,414	5,980	4,784	0	0	0	1,196
100.0	0	104,435	90,825	45,545	7,193	14,368	7,226	0
99.9	0	1,373,960	1,223,989	692,777	91,528	126,881	98,441	5,420
0.0	0	0	0	0	0	0	0	0
100.0	0	142,156	134,651	74,637	10,922	16,463	11,397	833
100.0	0	4,197	3,326	2,712	0	0	511	0
100.0	0	12,925	12,680	8,273	831	1,033	484	691
100.0	0	46,590	43,353	19,975	2,783	6,011	2,783	0
100.0	0	53,034	40,444	26,703	3,298	5,229	3,747	120
100.0	0	49,273	43,606	23,700	2,931	4,383	3,299	0
100.0	0	1,125	1,125	875	0	0	0	250
100.0	0	57,560	52,530	27,420	4,166	7,540	4,630	0
100.0	0	910	850	650	0	0	0	200
100.0	0	59,354	53,124	29,688	3,762	7,113	3,889	0
100.0	0	4,002	3,804	3,020	0	0	0	784
100.0	0	57,043	52,218	30,088	2,918	3,158	4,557	238
91.5	0	5,663	5,047	3,987	0	0	0	1,060
100.0	0	39,785	33,971	21,015	2,250	2,404	2,994	77
100.0	0	810	720	540	0	0	0	180
100.0	0	78,116	68,113	38,492	6,291	7,769	6,291	0
100.0	0	44,821	40,002	23,986	3,947	3,947	3,947	0
100.0	0	135,709	123,550	71,879	11,497	19,433	12,303	0

事務所別内訳 (平成20年4月1日現在)

宮古支庁土木建築課

路線名	改良済				未改良			
	19.5m以上	13.0m以上	5.5m以上	5.5m未満	5.5m以上	3.5m以上	3.5m未満	うち自動車交通不能
国 道	0	365	27,429	0	0	1,312	0	0
国道390号	0	365	27,021	0	0	585	0	0
国道390号(旧)	0	0	408	0	0	727	0	0
主要地方道	50	0	50,307	1,081	0	2,564	0	0
平良城辺線	0	0	12,883	0	0	1,032	0	0
平良城辺線(旧)	0	0	477	0	0	213	0	0
保良西里線	0	0	30,852	0	0	123	0	0
保良西里線(旧)	0	0	0	0	0	1,196	0	0
下地島空港佐良浜線	50	0	6,095	1,081	0	0	0	0
一般県道	154	2,884	93,956	1,447	829	3,851	740	0
平良下地島空港線	0	0	0	0	0	0	0	0
平良新里線	0	0	11,397	0	0	833	0	0
平良新里線(旧)	0	0	0	511	0	0	0	0
与那覇上地線	0	0	484	0	691	0	0	0
平良久松港線	0	0	2,783	0	0	0	0	0
鏡原増原線	0	0	3,747	0	0	120	0	0
野原越七原線	0	0	3,299	0	0	0	0	0
野原越七原線(旧)	0	0	0	0	0	250	0	0
嘉手苅屋原線	0	0	4,630	0	0	0	0	0
嘉手苅屋原線(旧)	0	0	0	0	0	50	150	0
根間地与那節線	0	0	3,889	0	0	0	0	0
根間地与那節線(旧)	0	0	0	0	0	784	0	0
福里保良線	0	0	4,557	0	0	238	0	0
福里保良線(旧)	0	0	0	0	0	850	210	0
川満山中線	0	0	2,994	0	0	77	0	0
川満山中線(旧)	0	0	0	0	0	0	180	0
友利線	0	41	6,250	0	0	0	0	0
宮国線	0	0	3,947	0	0	0	0	0
長山港佐良浜港線	0	0	11,463	840	0	0	0	0

単位：メートル

舗装済	未舗装	舗装済			道路延長	橋梁		トンネル	
		セメント	アスファルト			個数	延長	個数	延長
			高級	簡易					
29,106	0	0	27,794	1,312	29,092	3	14	0	0
27,971	0	0	27,386	585	27,957	3	14	0	0
1,135	0	0	408	727	1,135	0	0	0	0
53,812	190	422	51,074	2,316	53,873	10	129	0	0
13,915	0	422	12,869	624	13,889	3	26	0	0
500	190	0	477	23	690	0	0	0	0
30,975	0	0	30,502	473	30,953	4	22	0	0
1,196	0	0	0	1,196	1,190	1	6	0	0
7,226	0	0	7,226	0	7,151	2	75	0	0
103,771	90	110	96,234	7,427	102,208	12	1,653	0	0
0	0	0	0	0	0	0	0	0	0
12,230	0	110	10,928	1,192	12,230	0	0	0	0
511	0	0	511	0	511	0	0	0	0
1,175	0	0	484	691	1,170	1	5	0	0
2,783	0	0	2,783	0	2,783	0	0	0	0
3,867	0	0	3,747	120	3,859	2	8	0	0
3,299	0	0	3,299	0	3,299	0	0	0	0
250	0	0	0	250	250	0	0	0	0
4,630	0	0	3,232	1,398	4,624	1	6	0	0
200	0	0	0	200	200	0	0	0	0
3,889	0	0	3,889	0	3,889	0	0	0	0
784	0	0	0	784	784	0	0	0	0
4,795	0	0	4,557	238	4,795	0	0	0	0
970	90	0	0	970	1,060	0	0	0	0
3,071	0	0	2,839	232	3,071	0	0	0	0
180	0	0	0	180	180	0	0	0	0
6,291	0	0	6,291	0	6,288	1	3	0	0
3,947	0	0	3,947	0	3,947	0	0	0	0
12,303	0	0	12,303	0	12,290	2	13	0	0

事務所別内訳 (平成20年4月1日現在)
宮古支庁土木建築課

路線名	総延長	重用	未供用	実延長	改良率 (%)	舗装率 (%)
長山港佐良浜港線(旧)	560	0	0	560	0.0	0.0
多良間多良間港線	814	0	0	814	60.7	60.7
塩川仲筋線	7,675	0	0	7,675	100.0	100.0
保良上地線	18,499	0	8,318	10,181	100.0	100.0
池間大浦線	11,825	0	0	11,825	99.1	98.3
城辺下地線	11,874	60	11,150	664	100.0	86.6
高野西里線	10,690	2,034	1,779	6,877	100.0	100.0
現道合計	465,788	4,040	281,345	180,403	97.7	96.6
旧道合計	6,566	0	0	6,566	21.3	21.3
事務所合計	472,354	4,040	281,345	186,969	95.0	93.9

単位：メートル

舗 装 率 (%)	歩 道 橋	道 路 面 積(㎡)			歩 道 延 長		改 良 済 延 長	未 改 良 延 長
		道 路 敷	道 路 部	車 道	設 置 延 長	総 延 長		
100.0	0	3,085	2,881	2,211	0	0	0	560
100.0	0	7,408	6,894	4,698	446	546	494	320
100.0	0	105,006	93,785	48,731	7,627	7,627	7,675	0
100.0	0	156,105	124,535	64,231	9,860	10,344	10,181	0
100.0	0	130,302	114,854	76,708	11,798	11,969	11,718	107
100.0	0	12,177	11,513	4,648	273	394	664	0
100.0	0	166,804	156,413	83,910	5,928	11,518	6,877	0
100.0	0	2,567,060	2,241,126	1,214,169	164,655	240,730	176,277	4,126
95.7	0	45,865	41,390	30,612	477	477	1,396	5,170
99.9	0	2,612,925	2,282,516	1,244,781	165,132	241,207	177,673	9,296

事務所別内訳 (平成20年4月1日現在)
宮古支庁土木建築課

路線名	改良済				未改良			
	19.5m 以上	13.0m 以上	5.5m 以上	5.5m 未満	5.5m 以上	3.5m 以上	3.5m 未満	うち自動車 交通不能
長山港佐良浜港線(旧)	0	0	0	0	31	329	200	0
多良間多良間港線	0	0	494	0	0	320	0	0
塩川仲筋線	0	0	7,675	0	0	0	0	0
保良上地線	0	0	10,181	0	0	0	0	0
池間大浦線	0	0	11,622	96	107	0	0	0
城辺下地線	0	0	664	0	0	0	0	0
高野西里線	154	2,843	3,880	0	0	0	0	0
現道合計	204	3,249	170,807	2,017	798	3,328	0	0
旧道合計	0	0	885	511	31	4,399	740	0
事務所合計	204	3,249	171,692	2,528	829	7,727	740	0

単位：メートル

舗装済	未舗装	舗装済			道路延長	橋梁		トンネル	
		セメント	アスファルト			個数	延長	個数	延長
			高級	簡易					
560	0	0	0	560	560	0	0	0	0
814	0	0	494	320	814	0	0	0	0
7,675	0	0	7,675	0	7,675	0	0	0	0
10,181	0	0	10,181	0	10,087	3	94	0	0
11,825	0	0	11,622	203	10,301	2	1,524	0	0
664	0	0	575	89	664	0	0	0	0
6,877	0	0	6,877	0	6,877	0	0	0	0
180,403	0	532	173,706	6,165	178,613	24	1,790	0	0
6,286	280	0	1,396	4,890	6,560	1	6	0	0
186,689	280	532	175,102	11,055	185,173	25	1,796	0	0

事務所別内訳 (平成20年4月1日現在)
八重山支庁土木建築課

路線名	総延長	重用	未供用	実延長	改良率 (%)	舗装率 (%)
国 道	112,745	0	79,500	33,245	97.2	84.3
国道390号	109,127	0	79,500	29,627	100.0	86.5
国道390号(旧)	3,618	0	0	3,618	74.0	66.5
主要地方道	64,356	0	0	64,356	87.1	82.4
石垣港伊原間線	40,989	0	0	40,989	94.8	88.0
石垣港伊原間線(旧)	3,733	0	0	3,733	6.0	0.0
石垣港伊原間線(新)	100	0	0	100	100.0	100.0
富野大川線	16,873	0	0	16,873	100.0	100.0
富野大川線(旧)	2,661	0	0	2,661	0.0	0.8
一般県道	126,307	6,115	1,486	118,706	90.5	80.1
平野伊原間線	14,544	0	0	14,544	60.4	37.1
川平高屋線	1,614	0	0	1,614	100.0	100.0
石垣浅田線	8,577	0	0	8,577	98.1	64.3
石垣浅田線(旧)	220	0	0	220	100.0	100.0
大浜富野線	12,149	5,311	0	6,838	97.4	97.4
大浜富野線(新)	3,454	0	1,486	1,968	100.0	100.0
石垣空港線	740	0	0	740	100.0	100.0
白浜南風見線	52,970	0	0	52,970	95.9	90.3
与那国島線	14,433	0	0	14,433	90.5	90.5
与那国港線	716	0	0	716	40.4	40.4
新川白保線	12,535	804	0	11,731	93.4	87.0
新川白保線(旧)	381	0	0	381	0.0	0.0
小浜港線	1,536	0	0	1,536	100.0	100.0
黒島港線	2,438	0	0	2,438	100.0	0.0
現道合計	289,241	6,115	79,500	203,626	93.6	84.2
旧道合計	10,613	0	0	10,613	29.4	25.0
新道合計	3,554	0	1,486	2,068	100.0	100.0
事務所合計	303,408	6,115	80,986	216,307	90.5	81.4

単位：メートル

舗 装 率 (%)	歩 道 橋	道 路 面 積 (㎡)			歩 道 延 長		改 良 済 延 長	未 改 良 延 長
		道 路 敷	道 路 部	車 道	設 置 延 長	総 延 長		
96.4	0	623,906	455,197	196,581	31,456	63,362	32,304	941
100.0	0	590,209	422,105	176,227	29,627	59,900	29,627	0
66.5	0	33,697	33,092	20,354	1,829	3,462	2,677	941
91.7	0	875,893	614,816	376,791	49,705	58,407	56,052	8,304
100.0	0	530,190	405,306	234,068	34,169	41,262	38,855	2,134
12.9	0	25,880	18,993	15,257	0	0	224	3,509
100.0	0	1,250	1,100	600	0	0	100	0
100.0	0	288,282	176,761	116,864	15,536	17,145	16,873	0
22.4	0	30,291	12,656	10,002	0	0	0	2,661
100.0	0	1,828,210	1,231,310	809,948	88,785	105,402	107,477	11,229
100.0	0	185,452	117,625	84,748	9,849	12,386	8,784	5,760
100.0	0	29,264	16,637	11,877	1,614	2,240	1,614	0
100.0	0	148,893	114,673	66,955	8,479	9,482	8,418	159
100.0	0	2,288	1,772	1,540	0	0	220	0
100.0	0	225,112	129,883	89,794	5,294	9,252	6,663	175
100.0	0	60,567	28,313	14,846	1,968	1,964	1,968	0
100.0	0	11,945	11,879	4,338	740	1,440	740	0
100.0	0	700,039	508,990	318,818	42,273	47,991	50,788	2,182
100.0	0	221,993	131,246	92,094	6,280	7,760	13,068	1,365
100.0	0	7,911	6,598	4,791	289	289	289	427
100.0	0	179,016	115,551	92,355	8,149	8,748	10,951	780
100.0	0	2,913	1,981	1,600	0	0	0	381
100.0	0	24,081	18,204	10,464	1,536	1,536	1,536	0
100.0	0	28,736	27,958	15,728	2,314	2,314	2,438	0
100.0	0	3,171,123	2,203,416	1,319,121	166,149	221,745	190,644	12,982
38.5	0	95,069	68,494	48,753	1,829	3,462	3,121	7,492
100.0	0	61,817	29,413	15,446	1,968	1,964	2,068	0
97.0	0	3,328,009	2,301,323	1,383,320	169,946	227,171	195,833	20,474

事務所別内訳 (平成20年4月1日現在)
八重山支庁土木建築課

路線名	改良済				未改良			
	19.5m以上	13.0m以上	5.5m以上	5.5m未満	5.5m以上	3.5m以上	3.5m未満	うち自動車交通不能
国 道	0	0	32,304	0	0	941	0	0
国道390号	0	0	29,627	0	0	0	0	0
国道390号(旧)	0	0	2,677	0	0	941	0	0
主要地方道	9	29	55,790	224	2,406	4,613	1,285	0
石垣港伊原間線	0	0	38,855	0	2,134	0	0	0
石垣港伊原間線(旧)	0	0	0	224	0	3,509	0	0
石垣港伊原間線(新)	0	0	100	0	0	0	0	0
富野大川線	9	29	16,835	0	0	0	0	0
富野大川線(旧)	0	0	0	0	272	1,104	1,285	0
一般県道	0	0	105,110	2,367	2,745	8,484	0	0
平野伊原間線	0	0	8,784	0	912	4,848	0	0
川平高屋線	0	0	1,614	0	0	0	0	0
石垣浅田線	0	0	8,418	0	0	159	0	0
石垣浅田線(旧)	0	0	220	0	0	0	0	0
大浜富野線	0	0	6,663	0	175	0	0	0
大浜富野線(新)	0	0	1,968	0	0	0	0	0
石垣空港線	0	0	740	0	0	0	0	0
白浜南風見線	0	0	48,552	2,236	869	1,313	0	0
与那国島線	0	0	13,068	0	0	1,365	0	0
与那国港線	0	0	289	0	9	418	0	0
新川白保線	0	0	10,951	0	780	0	0	0
新川白保線(旧)	0	0	0	0	0	381	0	0
小浜港線	0	0	1,536	0	0	0	0	0
黒島港線	0	0	2,307	131	0	0	0	0
現道合計	9	29	188,239	2,367	4,879	8,103	0	0
旧道合計	0	0	2,897	224	272	5,935	1,285	0
新道合計	0	0	2,068	0	0	0	0	0
事務所合計	9	29	193,204	2,591	5,151	14,038	1,285	0

単位：メートル

舗装済	未舗装	舗装済			道路延長	橋梁		トンネル	
		セメント	アスファルト			個数	延長	個数	延長
			高級	簡易					
32,034	1,211	0	28,033	4,001	33,003	20	242	0	0
29,627	0	0	25,626	4,001	29,385	20	242	0	0
2,407	1,211	0	2,407	0	3,618	0	0	0	0
59,041	5,315	1,196	51,859	5,986	61,984	56	1,198	1	1,174
40,989	0	0	36,060	4,929	40,341	44	648	0	0
483	3,250	0	0	483	3,711	1	22	0	0
100	0	0	100	0	100	0	0	0	0
16,873	0	1,174	15,699	0	15,193	9	506	1	1,174
596	2,065	22	0	574	2,639	2	22	0	0
118,706	0	0	95,067	23,639	116,096	60	1,935	1	675
14,544	0	0	5,403	9,141	14,477	3	67	0	0
1,614	0	0	1,614	0	1,614	0	0	0	0
8,577	0	0	5,514	3,063	8,468	6	109	0	0
220	0	0	220	0	205	2	15	0	0
6,838	0	0	6,663	175	6,741	2	97	0	0
1,968	0	0	1,968	0	1,968	0	0	0	0
740	0	0	740	0	740	0	0	0	0
52,970	0	0	47,848	5,122	50,841	27	1,454	1	675
14,433	0	0	13,068	1,365	14,382	5	51	0	0
716	0	0	289	427	716	0	0	0	0
11,731	0	0	10,204	1,527	11,596	14	135	0	0
381	0	0	0	381	381	0	0	0	0
1,536	0	0	1,536	0	1,529	1	7	0	0
2,438	0	0	0	2,438	2,438	0	0	0	0
203,626	0	1,174	170,264	32,188	198,461	131	3,316	2	1,849
4,087	6,526	22	2,627	1,438	10,554	5	59	0	0
2,068	0	0	2,068	0	2,068	0	0	0	0
209,781	6,526	1,196	174,959	33,626	211,083	136	3,375	2	1,849

事務所別内訳

(平成20年4月1日現在)

自転車歩行者専用道路(独立専用自歩道)

南部土木事務所

路線名	総延長	重用	未供用	実延長
一般県道 玉城那覇自転車道	35,620	4,737	21,709	9,174
合計	35,620	4,737	21,709	9,174

単位：メートル

有効幅員区分別実延長内訳				
4m以上	3m以上	2m以上	1m以上	1m未満
418	3,765	4,991	0	0
418	3,765	4,991	0	0

事務所別内訳

(平成20年4月1日現在)

自転車歩行者専用道路(独立専用自歩道)

南部土木事務所

路線名	未舗装道	舗装道	道路延長
一般県道 玉城那覇自転車道	0	9,174	9,089
合計	0	9,174	9,089

単位：メートル

橋 梁		トンネル		道 路 面 積 (m2)		重用自歩道 設置延長
個数	延長	個数	延長	道路敷	有効幅員	
2	85	0	0	62,122	28,574	0
2	85	0	0	62,122	28,574	0

6 . 路 線 別 内 訳

- (1) 国道(指定区間)
- (2) 国道(指定区間外)
- (3) 主要地方道
- (4) 一般県道(北部土木事務所)
- (5) 一般県道(中部土木事務所)
- (6) 一般県道(南部土木事務所)
- (7) 一般県道(宮古支庁土木建築課)
- (8) 一般県道(八重山支庁土木建築課)
- (9) 自転車歩行者専用道路

路線別内訳
国道（指定区間）

（平成20年4月1日現在）

路線名	総延長	重用	未供用	実延長	改良率(%)	舗装率(%)
国道58号	142,217	0	18,500	123,717	100.0	100.0
那覇市	4,211	0	0	4,211	100.0	100.0
宜野湾市	4,360	0	0	4,360	100.0	100.0
浦添市	5,400	0	0	5,400	100.0	100.0
名護市	26,242	0	0	26,242	100.0	100.0
国頭村	48,932	0	18,500	30,432	100.0	100.0
大宜味村	12,796	0	0	12,796	100.0	100.0
恩納村	24,234	0	0	24,234	100.0	100.0
読谷村	6,552	0	0	6,552	100.0	100.0
嘉手納町	3,575	0	0	3,575	100.0	100.0
北谷町	5,915	0	0	5,915	100.0	100.0
国道58号(旧)	4,968	0	0	4,968	100.0	100.0
宜野湾市	4,213	0	0	4,213	100.0	100.0
浦添市	145	0	0	145	100.0	100.0
大宜味村	610	0	0	610	100.0	100.0
国道58号(新)	1,325	0	0	1,325	100.0	100.0
読谷村	1,325	0	0	1,325	100.0	100.0
国道329号	77,495	0	0	77,495	100.0	100.0
名護市	13,626	0	0	13,626	100.0	100.0
沖縄市	10,949	0	0	10,949	100.0	100.0
宜野座村	8,667	0	0	8,667	100.0	100.0
金武町	12,653	0	0	12,653	100.0	100.0
北中城村	1,950	0	0	1,950	100.0	100.0
中城村	7,810	0	0	7,810	100.0	100.0
西原町	3,450	0	0	3,450	100.0	100.0
与那原町	2,100	0	0	2,100	100.0	100.0
南風原町	3,060	0	0	3,060	100.0	100.0
豊見城市	2,239	0	0	2,239	100.0	100.0
うるま市	7,264	0	0	7,264	100.0	100.0
那覇市	1,861	0	0	1,861	100.0	100.0
那覇市	1,866	0	0	1,866	100.0	100.0

単位：メートル

舗装率 簡易含 (%)	歩道橋	道 路 面 積 (㎡)			歩 道 延 長		改良済 延 長	未改良 延 長
		道 路 敷	道 路 部	車 道	設置延長	総延長		
100.0	25	3,353,747	2,389,906	1,398,291	119,300	212,387	123,717	0
100.0	6	141,176	140,263	101,250	4,211	8,422	4,211	0
100.0	0	206,520	204,178	60,522	4,360	8,720	4,360	0
100.0	5	164,755	160,484	121,645	5,400	10,800	5,400	0
100.0	6	924,533	527,232	289,997	26,242	48,343	26,242	0
100.0	0	450,849	321,438	207,197	26,015	34,131	30,432	0
100.0	0	261,340	153,023	87,515	12,796	21,419	12,796	0
100.0	1	638,172	430,505	217,366	24,234	48,468	24,234	0
100.0	1	271,467	157,848	101,943	6,552	13,104	6,552	0
100.0	3	119,513	119,513	90,910	3,575	7,150	3,575	0
100.0	3	175,422	175,422	119,946	5,915	11,830	5,915	0
100.0	7	137,540	136,240	104,569	4,968	9,426	4,968	0
100.0	2	126,390	126,390	96,899	4,213	8,426	4,213	0
100.0	5	5,350	5,350	3,770	145	290	145	0
100.0	0	5,800	4,500	3,900	610	710	610	0
100.0	0	35,808	27,007	12,163	1,325	2,110	1,325	0
100.0	0	35,808	27,007	12,163	1,325	2,110	1,325	0
100.0	9	1,901,314	1,496,487	865,123	77,145	148,320	77,495	0
100.0	0	311,073	175,741	101,321	13,276	20,582	13,626	0
100.0	3	211,314	200,176	152,135	10,949	21,898	10,949	0
100.0	0	266,078	148,184	62,954	8,667	17,334	8,667	0
100.0	0	232,899	161,828	89,925	12,653	25,306	12,653	0
100.0	0	35,100	33,444	25,575	1,950	3,900	1,950	0
100.0	2	142,242	141,460	110,790	7,810	15,620	7,810	0
100.0	0	62,365	60,753	48,300	3,450	6,900	3,450	0
100.0	1	37,800	37,800	29,400	2,100	4,200	2,100	0
100.0	0	55,080	55,080	42,840	3,060	6,120	3,060	0
100.0	0	123,060	103,536	36,584	2,239	4,478	2,239	0
100.0	1	250,786	210,370	101,696	7,264	14,528	7,264	0
100.0	1	91,774	90,076	31,098	1,861	0	1,861	0
100.0	1	81,743	78,039	32,505	1,866	0	1,866	0

路線別内訳

(平成20年4月1日現在)

国道(指定区間)

路線名	改 良 済				未 改 良			
	19.5m 以上	13.0m 以上	5.5m 以上	5.5m 未満	5.5m 以上	3.5m 以上	3.5m 未満	うち自動車 交通不能
国道58号	18,541	27,032	78,144	0	0	0	0	0
那覇市	4,211	0	0	0	0	0	0	0
宜野湾市	260	4,100	0	0	0	0	0	0
浦添市	5,000	400	0	0	0	0	0	0
名護市	0	11,330	14,912	0	0	0	0	0
国頭村	0	440	29,992	0	0	0	0	0
大宜味村	0	0	12,796	0	0	0	0	0
恩納村	0	3,790	20,444	0	0	0	0	0
読谷村	0	6,552	0	0	0	0	0	0
嘉手納町	3,155	420	0	0	0	0	0	0
北谷町	5,915	0	0	0	0	0	0	0
国道58号(旧)	4,358	0	610	0	0	0	0	0
宜野湾市	4,213	0	0	0	0	0	0	0
浦添市	145	0	0	0	0	0	0	0
大宜味村	0	0	610	0	0	0	0	0
国道58号(新)	0	0	0	1,325	0	0	0	0
読谷村	0	0	0	1,325	0	0	0	0
国道329号	2,337	39,923	35,235	0	0	0	0	0
名護市	0	0	13,626	0	0	0	0	0
沖縄市	0	10,799	150	0	0	0	0	0
宜野座村	0	0	8,667	0	0	0	0	0
金武町	0	0	12,653	0	0	0	0	0
北中城村	0	1,950	0	0	0	0	0	0
中城村	0	7,810	0	0	0	0	0	0
西原町	0	3,450	0	0	0	0	0	0
与那原町	0	2,100	0	0	0	0	0	0
南風原町	0	3,060	0	0	0	0	0	0
豊見城市	1,300	800	139	0	0	0	0	0
うるま市	0	7,264	0	0	0	0	0	0
那覇市	485	1,376	0	0	0	0	0	0
那覇市	552	1,314	0	0	0	0	0	0

単位：メートル

舗装済	未舗装	舗装済			道路延長	橋梁		トンネル	
		セメント	アスファルト			個数	延長	個数	延長
			高級	簡易					
123,717	0	2,184	121,533	0	117,867	88	3,666	5	2,184
4,211	0	0	4,211	0	4,010	4	201	0	0
4,360	0	0	4,360	0	4,216	2	144	0	0
5,400	0	0	5,400	0	5,248	5	152	0	0
26,242	0	0	26,242	0	25,394	21	848	0	0
30,432	0	2,184	28,248	0	27,701	17	547	5	2,184
12,796	0	0	12,796	0	11,889	13	907	0	0
24,234	0	0	24,234	0	23,514	13	720	0	0
6,552	0	0	6,552	0	6,515	2	37	0	0
3,575	0	0	3,575	0	3,551	3	24	0	0
5,915	0	0	5,915	0	5,829	8	86	0	0
4,968	0	0	4,968	0	4,900	4	68	0	0
4,213	0	0	4,213	0	4,206	1	7	0	0
145	0	0	145	0	97	2	48	0	0
610	0	0	610	0	597	1	13	0	0
1,325	0	0	1,325	0	1,325	0	0	0	0
1,325	0	0	1,325	0	1,325	0	0	0	0
77,495	0	165	77,330	0	73,844	43	3,486	1	165
13,626	0	0	13,626	0	12,362	7	1,264	0	0
10,949	0	0	10,949	0	10,923	4	26	0	0
8,667	0	0	8,667	0	8,417	4	250	0	0
12,653	0	0	12,653	0	12,278	6	375	0	0
1,950	0	0	1,950	0	1,943	2	7	0	0
7,810	0	0	7,810	0	7,803	2	7	0	0
3,450	0	0	3,450	0	3,425	4	25	0	0
2,100	0	0	2,100	0	2,097	1	3	0	0
3,060	0	0	3,060	0	3,039	2	21	0	0
2,239	0	0	2,239	0	1,774	2	465	0	0
7,264	0	165	7,099	0	6,456	3	643	1	165
1,861	0	0	1,861	0	1,745	4	116	0	0
1,866	0	0	1,866	0	1,582	2	284	0	0

路線別内訳
国道（指定区間）

（平成20年4月1日現在）

路線名	総延長	重用	未供用	実延長	改良率 (%)	舗装率 (%)
国道329号(旧)	8,632	0	0	8,632	100.0	100.0
名護市	3,100	0	0	3,100	100.0	100.0
沖縄市	253	0	0	253	100.0	100.0
うるま市	5,279	0	0	5,279	100.0	100.0
国道329号(新)	1,043	0	0	1,043	100.0	100.0
与那原町	531	0	0	531	100.0	100.0
南風原町	512	0	0	512	100.0	100.0
国道330号	20,535	0	0	20,535	100.0	100.0
那覇市	1,207	0	0	1,207	100.0	100.0
宜野湾市	5,790	0	0	5,790	100.0	100.0
浦添市	6,441	0	0	6,441	100.0	100.0
沖縄市	3,905	0	0	3,905	100.0	100.0
北中城村	3,192	0	0	3,192	100.0	100.0
国道331号	111,740	61,584	0	50,156	100.0	100.0
那覇市	5,300	0	0	5,300	100.0	100.0
名護市	7,811	7,811	0	0	0.0	0.0
糸満市	12,450	0	0	12,450	100.0	100.0
沖縄市	10,949	10,949	0	0	0.0	0.0
宜野座村	8,667	8,667	0	0	0.0	0.0
金武町	12,653	12,653	0	0	0.0	0.0
北中城村	1,950	1,950	0	0	0.0	0.0
中城村	7,810	7,810	0	0	0.0	0.0
西原町	3,450	3,450	0	0	0.0	0.0
与那原町	3,790	1,030	0	2,760	100.0	100.0
豊見城市	3,320	0	0	3,320	100.0	100.0
うるま市	7,264	7,264	0	0	0.0	0.0
南城市	20,831	0	0	20,831	100.0	100.0
八重瀬町	5,495	0	0	5,495	100.0	100.0
国道331号(新)	5,272	0	0	5,272	100.0	100.0
糸満市	2,222	0	0	2,222	100.0	100.0
豊見城市	3,050	0	0	3,050	100.0	100.0

単位：メートル

舗装率 簡易含 (%)	歩道橋	道 路 面 積 (㎡)			歩 道 延 長		改良済 延 長	未改良 延 長
		道 路 敷	道 路 部	車 道	設置延長	総延長		
100.0	0	184,941	124,758	88,672	5,532	9,889	8,632	0
100.0	0	66,542	39,796	22,096	0	0	3,100	0
100.0	0	4,554	4,554	3,289	253	506	253	0
100.0	0	113,845	80,408	63,287	5,279	9,383	5,279	0
100.0	0	62,609	37,458	15,466	1,043	1,348	1,043	0
100.0	0	33,989	11,385	6,872	531	531	531	0
100.0	0	28,620	26,073	8,594	512	817	512	0
100.0	14	692,067	509,796	322,250	20,535	41,070	20,535	0
100.0	1	28,364	23,536	15,691	1,207	2,414	1,207	0
100.0	5	140,044	120,920	89,105	5,790	11,580	5,790	0
100.0	6	316,658	176,373	87,714	6,441	12,882	6,441	0
100.0	1	110,526	102,202	76,310	3,905	7,810	3,905	0
100.0	1	96,475	86,765	53,430	3,192	6,384	3,192	0
100.0	5	995,912	738,931	439,935	48,771	82,589	50,156	0
100.0	2	176,022	168,039	93,539	5,300	9,262	5,300	0
0.0	0	0	0	0	0	0	0	0
100.0	1	226,169	144,069	89,155	12,450	22,072	12,450	0
0.0	0	0	0	0	0	0	0	0
0.0	0	0	0	0	0	0	0	0
0.0	0	0	0	0	0	0	0	0
0.0	0	0	0	0	0	0	0	0
0.0	0	0	0	0	0	0	0	0
0.0	0	0	0	0	0	0	0	0
100.0	0	49,680	49,680	38,640	2,760	5,520	2,760	0
100.0	0	72,740	47,750	31,354	3,320	6,640	3,320	0
0.0	0	0	0	0	0	0	0	0
100.0	1	380,976	262,133	149,386	19,991	31,064	20,831	0
100.0	1	90,325	67,260	37,861	4,950	8,031	5,495	0
100.0	0	197,537	138,017	47,401	5,272	8,643	5,272	0
100.0	0	97,985	72,600	23,911	2,222	4,444	2,222	0
100.0	0	99,552	65,417	23,490	3,050	4,199	3,050	0

路線別内訳

(平成20年4月1日現在)

国道(指定区間)

路線名	改 良 済				未 改 良			
	19.5m 以上	13.0m 以上	5.5m 以上	5.5m 未満	5.5m 以上	3.5m 以上	3.5m 未満	うち自動車 交通不能
国道329号(旧)	0	253	8,379	0	0	0	0	0
名護市	0	0	3,100	0	0	0	0	0
沖繩市	0	253	0	0	0	0	0	0
うるま市	0	0	5,279	0	0	0	0	0
国道329号(新)	0	207	836	0	0	0	0	0
与那原町	0	0	531	0	0	0	0	0
南風原町	0	207	305	0	0	0	0	0
国道330号	1,570	18,605	360	0	0	0	0	0
那覇市	0	1,207	0	0	0	0	0	0
宜野湾市	0	5,790	0	0	0	0	0	0
浦添市	0	6,441	0	0	0	0	0	0
沖繩市	1,570	1,975	360	0	0	0	0	0
北中城村	0	3,192	0	0	0	0	0	0
国道331号	1,075	4,005	45,076	0	0	0	0	0
那覇市	1,075	1,005	3,220	0	0	0	0	0
名護市	0	0	0	0	0	0	0	0
糸満市	0	0	12,450	0	0	0	0	0
沖繩市	0	0	0	0	0	0	0	0
宜野座村	0	0	0	0	0	0	0	0
金武町	0	0	0	0	0	0	0	0
北中城村	0	0	0	0	0	0	0	0
中城村	0	0	0	0	0	0	0	0
西原町	0	0	0	0	0	0	0	0
与那原町	0	2,760	0	0	0	0	0	0
豊見城市	0	0	3,320	0	0	0	0	0
うるま市	0	0	0	0	0	0	0	0
南城市	0	160	20,671	0	0	0	0	0
八重瀬町	0	80	5,415	0	0	0	0	0
国道331号(新)	0	1,290	3,982	0	0	0	0	0
糸満市	0	880	1,342	0	0	0	0	0
豊見城市	0	410	2,640	0	0	0	0	0

単位：メートル

舗装済	未舗装	舗装済			道路延長	橋梁		トンネル	
		セメント	アスファルト			個数	延長	個数	延長
			高級	簡易					
8,632	0	0	8,632	0	8,607	1	25	0	0
3,100	0	0	3,100	0	3,100	0	0	0	0
253	0	0	253	0	253	0	0	0	0
5,279	0	0	5,279	0	5,254	1	25	0	0
1,043	0	0	1,043	0	1,043	0	0	0	0
531	0	0	531	0	531	0	0	0	0
512	0	0	512	0	512	0	0	0	0
20,535	0	128	20,407	0	19,737	10	570	2	228
1,207	0	0	1,207	0	1,207	0	0	0	0
5,790	0	0	5,790	0	5,758	3	32	0	0
6,441	0	128	6,313	0	5,744	3	469	2	228
3,905	0	0	3,905	0	3,901	1	4	0	0
3,192	0	0	3,192	0	3,127	3	65	0	0
50,156	0	0	50,156	0	49,423	35	733	0	0
5,300	0	0	5,300	0	5,283	4	17	0	0
0	0	0	0	0	0	0	0	0	0
12,450	0	0	12,450	0	12,381	5	69	0	0
0	0	0	0	0	0	0	0	0	0
0	0	0	0	0	0	0	0	0	0
0	0	0	0	0	0	0	0	0	0
0	0	0	0	0	0	0	0	0	0
0	0	0	0	0	0	0	0	0	0
0	0	0	0	0	0	0	0	0	0
0	0	0	0	0	0	0	0	0	0
2,760	0	0	2,760	0	2,760	0	0	0	0
3,320	0	0	3,320	0	3,287	7	33	0	0
0	0	0	0	0	0	0	0	0	0
20,831	0	0	20,831	0	20,378	16	453	0	0
5,495	0	0	5,495	0	5,334	3	161	0	0
5,272	0	0	5,272	0	3,434	7	1,838	0	0
2,222	0	0	2,222	0	1,956	4	266	0	0
3,050	0	0	3,050	0	1,478	3	1,572	0	0

路線別内訳
国道（指定区間）

（平成 20年 4月 1日 現在）

路線名	総延長	重用	未供用	実延長	改良率 (%)	舗装率 (%)
国道 3 3 2号	3,100	900	0	2,200	100.0	100.0
那覇市	3,100	900	0	2,200	100.0	100.0
国道 5 0 6号(有料)	5,111	0	0	5,111	100.0	100.0
西原町	472	0	0	472	100.0	100.0
南風原町	4,639	0	0	4,639	100.0	100.0
国道 5 0 6号	6,276	0	292	5,984	100.0	100.0
南風原町	815	0	0	815	100.0	100.0
豊見城市	4,882	0	292	4,590	100.0	100.0
八重瀬町	579	0	0	579	100.0	100.0
国道合計	387,714	62,484	18,792	306,438	100.0	100.0
現道計	366,474	62,484	18,792	285,198	100.0	100.0
旧道計	13,600	0	0	13,600	100.0	100.0
新道計	7,640	0	0	7,640	100.0	100.0

単位：メートル

舗 装 率 含 率 (%)	歩 道 橋	道 路 面 積 (㎡)			歩 道 延 長		改 良 済 延 長	未 改 良 延 長
		道 路 敷	道 路 部	車 道	設 置 延 長	総 延 長		
100.0	0	58,451	54,581	28,000	2,200	4,200	2,200	0
100.0	0	58,451	54,581	28,000	2,200	4,200	2,200	0
100.0	0	113,813	94,554	71,554	0	0	5,111	0
100.0	0	12,426	8,732	6,608	0	0	472	0
100.0	0	101,387	85,822	64,946	0	0	4,639	0
100.0	0	126,358	89,457	50,806	0	0	5,984	0
100.0	0	18,750	9,375	6,797	0	0	815	0
100.0	0	95,622	74,089	39,851	0	0	4,590	0
100.0	0	11,986	5,993	4,158	0	0	579	0
100.0	60	7,860,097	5,837,192	3,444,230	286,091	519,982	306,438	0
100.0	53	7,241,662	5,373,712	3,175,959	267,951	488,566	285,198	0
100.0	7	322,481	260,998	193,241	10,500	19,315	13,600	0
100.0	0	295,954	202,482	75,030	7,640	12,101	7,640	0

路線別内訳

(平成20年4月1日現在)

国道(指定区間)

路線名	改 良 済				未 改 良			
	19.5m 以上	13.0m 以上	5.5m 以上	5.5m 未満	5.5m 以上	3.5m 以上	3.5m 未満	うち自動車 交通不能
国道332号	0	2,000	200	0	0	0	0	0
那覇市	0	2,000	200	0	0	0	0	0
国道506号(有料)	0	5,111	0	0	0	0	0	0
西原町	0	472	0	0	0	0	0	0
南風原町	0	4,639	0	0	0	0	0	0
国道506号	0	0	5,984	0	0	0	0	0
南風原町	0	0	815	0	0	0	0	0
豊見城市	0	0	4,590	0	0	0	0	0
八重瀬町	0	0	579	0	0	0	0	0
国 道 合 計	27,881	98,426	178,806	1,325	0	0	0	0
現 道 計	23,523	96,676	164,999	0	0	0	0	0
旧 道 計	4,358	253	8,989	0	0	0	0	0
新 道 計	0	1,497	4,818	1,325	0	0	0	0

単位：メートル

舗装済	未舗装	舗装済			道路延長	橋梁		トンネル	
		セメント	アスファルト			個数	延長	個数	延長
			高級	簡易					
2,200	0	0	2,200	0	2,200	0	0	0	0
2,200	0	0	2,200	0	2,200	0	0	0	0
5,111	0	0	5,111	0	322	6	4,789	0	0
472	0	0	472	0	0	1	472	0	0
4,639	0	0	4,639	0	322	5	4,317	0	0
5,984	0	0	5,984	0	5,984	0	0	0	0
815	0	0	815	0	815	0	0	0	0
4,590	0	0	4,590	0	4,590	0	0	0	0
579	0	0	579	0	579	0	0	0	0
306,438	0	2,477	303,961	0	288,686	194	15,175	8	2,577
285,198	0	2,477	282,721	0	269,377	182	13,244	8	2,577
13,600	0	0	13,600	0	13,507	5	93	0	0
7,640	0	0	7,640	0	5,802	7	1,838	0	0

路線別内訳

(平成20年4月1日現在)

国道(指定区間外)

路線名	総延長	重用	未供用	実延長	改良率(%)	舗装率(%)
国道330号	6,082	0	0	6,082	100.0	100.0
那覇市	6,082	0	0	6,082	100.0	100.0
国道331号	35,695	0	0	35,695	97.7	97.7
名護市	19,621	0	0	19,621	100.0	100.0
大宜味村	5,882	0	0	5,882	86.1	86.1
東村	10,192	0	0	10,192	100.0	100.0
国道331号(旧)	3,579	0	0	3,579	0.0	0.0
名護市	2,848	0	0	2,848	0.0	0.0
大宜味村	415	0	0	415	0.0	0.0
東村	316	0	0	316	0.0	0.0
国道390号	547,207	0	489,000	58,207	99.0	92.1
那覇市	165,609	0	165,000	609	100.0	100.0
石垣市	109,127	0	79,500	29,627	100.0	86.5
宮古島市	272,471	0	244,500	27,971	97.9	97.9
国道390号(旧)	4,753	0	0	4,753	64.9	59.2
石垣市	3,618	0	0	3,618	74.0	66.5
宮古島市	1,135	0	0	1,135	35.9	35.9
国道449号	17,817	0	0	17,817	100.0	100.0
名護市	8,117	0	0	8,117	100.0	100.0
本部町	9,700	0	0	9,700	100.0	100.0
国道449号(新)	5,330	0	1,663	3,667	100.0	100.0
名護市	5,330	0	1,663	3,667	100.0	100.0
国道505号	21,535	0	0	21,535	100.0	95.7
名護市	5,527	0	0	5,527	100.0	83.2
今帰仁村	11,776	0	0	11,776	100.0	100.0
本部町	4,232	0	0	4,232	100.0	100.0
国道505号(旧)	554	0	0	554	100.0	100.0
名護市	404	0	0	404	100.0	100.0
今帰仁村	150	0	0	150	100.0	100.0

単位：メートル

舗装率 (%)	簡易 橋	道 路 面 積 (㎡)			歩 道 延 長		改良済 延 長	未改良 延 長
		道路敷	道路部	車 道	設置延長	総延長		
100.0	10	194,620	153,886	98,163	5,880	11,781	6,082	0
100.0	10	194,620	153,886	98,163	5,880	11,781	6,082	0
100.0	0	763,886	340,684	253,406	14,085	17,539	34,878	817
100.0	0	438,001	191,173	144,535	6,976	9,177	19,621	0
100.0	0	102,099	56,697	39,827	2,917	3,680	5,065	817
100.0	0	223,786	92,814	69,044	4,192	4,682	10,192	0
95.2	0	30,962	25,010	21,445	11	11	0	3,579
94.0	0	24,087	19,550	16,709	11	11	0	2,848
100.0	0	4,127	3,327	2,911	0	0	0	415
100.0	0	2,748	2,133	1,825	0	0	0	316
100.0	0	1,009,365	786,894	365,544	53,861	106,017	57,622	585
100.0	0	10,110	10,110	5,545	609	1,062	609	0
100.0	0	590,209	422,105	176,227	29,627	59,900	29,627	0
100.0	0	409,046	354,679	183,772	23,625	45,055	27,386	585
74.5	0	46,451	44,901	28,580	1,829	3,462	3,085	1,668
66.5	0	33,697	33,092	20,354	1,829	3,462	2,677	941
100.0	0	12,754	11,809	8,226	0	0	408	727
100.0	0	244,496	170,056	123,373	15,150	28,740	17,817	0
100.0	0	91,693	81,602	68,809	5,726	11,379	8,117	0
100.0	0	152,803	88,454	54,564	9,424	17,361	9,700	0
100.0	0	110,010	110,010	54,435	3,667	7,334	3,667	0
100.0	0	110,010	110,010	54,435	3,667	7,334	3,667	0
100.0	0	309,394	229,765	133,115	17,408	37,620	21,535	0
100.0	0	76,076	47,036	32,525	1,756	3,390	5,527	0
100.0	0	174,889	133,764	74,086	11,420	25,798	11,776	0
100.0	0	58,429	48,965	26,504	4,232	8,432	4,232	0
100.0	0	6,718	5,439	3,672	421	765	554	0
100.0	0	4,426	3,613	2,608	271	461	404	0
100.0	0	2,292	1,826	1,064	150	304	150	0

路線別内訳 (平成20年4月1日現在)
 国道(指定区間外)

路線名	改良済				未改良			
	19.5m以上	13.0m以上	5.5m以上	5.5m未満	5.5m以上	3.5m以上	3.5m未満	うち自動車交通不能
国道330号	1,067	3,726	1,289	0	0	0	0	0
那覇市	1,067	3,726	1,289	0	0	0	0	0
国道331号	7	114	34,573	184	160	657	0	0
名護市	0	3	19,594	24	0	0	0	0
大宜味村	7	111	4,921	26	160	657	0	0
東村	0	0	10,058	134	0	0	0	0
国道331号(旧)	0	0	0	0	2,164	866	549	0
名護市	0	0	0	0	1,667	715	466	0
大宜味村	0	0	0	0	415	0	0	0
東村	0	0	0	0	82	151	83	0
国道390号	0	365	57,257	0	0	585	0	0
那覇市	0	0	609	0	0	0	0	0
石垣市	0	0	29,627	0	0	0	0	0
宮古島市	0	365	27,021	0	0	585	0	0
国道390号(旧)	0	0	3,085	0	0	1,668	0	0
石垣市	0	0	2,677	0	0	941	0	0
宮古島市	0	0	408	0	0	727	0	0
国道449号	0	98	17,719	0	0	0	0	0
名護市	0	0	8,117	0	0	0	0	0
本部町	0	98	9,602	0	0	0	0	0
国道449号(新)	0	3,667	0	0	0	0	0	0
名護市	0	3,667	0	0	0	0	0	0
国道505号	0	5	21,172	358	0	0	0	0
名護市	0	0	5,527	0	0	0	0	0
今帰仁村	0	5	11,505	266	0	0	0	0
本部町	0	0	4,140	92	0	0	0	0
国道505号(旧)	0	0	517	37	0	0	0	0
名護市	0	0	367	37	0	0	0	0
今帰仁村	0	0	150	0	0	0	0	0

単位：メートル

舗装済	未舗装	舗装済			道路延長	橋梁		トンネル	
		セメント	アスファルト			個数	延長	個数	延長
			高級	簡易					
6,082	0	0	6,082	0	5,597	4	485	0	0
6,082	0	0	6,082	0	5,597	4	485	0	0
35,695	0	0	34,878	817	34,825	34	870	0	0
19,621	0	0	19,621	0	19,267	21	354	0	0
5,882	0	0	5,065	817	5,735	4	147	0	0
10,192	0	0	10,192	0	9,823	9	369	0	0
3,408	171	0	0	3,408	3,547	3	32	0	0
2,677	171	0	0	2,677	2,833	2	15	0	0
415	0	0	0	415	415	0	0	0	0
316	0	0	0	316	299	1	17	0	0
58,207	0	0	53,621	4,586	57,951	23	256	0	0
609	0	0	609	0	609	0	0	0	0
29,627	0	0	25,626	4,001	29,385	20	242	0	0
27,971	0	0	27,386	585	27,957	3	14	0	0
3,542	1,211	0	2,815	727	4,753	0	0	0	0
2,407	1,211	0	2,407	0	3,618	0	0	0	0
1,135	0	0	408	727	1,135	0	0	0	0
17,817	0	0	17,817	0	16,994	14	823	0	0
8,117	0	0	8,117	0	7,856	8	261	0	0
9,700	0	0	9,700	0	9,138	6	562	0	0
3,667	0	0	3,667	0	3,610	1	57	0	0
3,667	0	0	3,667	0	3,610	1	57	0	0
21,535	0	0	20,605	930	21,414	12	121	0	0
5,527	0	0	4,597	930	5,470	1	57	0	0
11,776	0	0	11,776	0	11,715	10	61	0	0
4,232	0	0	4,232	0	4,229	1	3	0	0
554	0	0	554	0	517	1	37	0	0
404	0	0	404	0	367	1	37	0	0
150	0	0	150	0	150	0	0	0	0

路線別内訳 (平成20年4月1日現在)
 国道(指定区間外)

路線名	総延長	重用	未供用	実延長	改良率 (%)	舗高装率 (%)
国道507号	26,055	13,000	0	13,055	100.0	100.0
那覇市	3,893	0	0	3,893	100.0	100.0
糸満市	10,000	10,000	0	0	0.0	0.0
南風原町	1,648	0	0	1,648	100.0	100.0
八重瀬町	10,514	3,000	0	7,514	100.0	100.0
国道507号(新)	1,880	0	0	1,880	100.0	100.0
南風原町	1,399	0	0	1,399	100.0	100.0
八重瀬町	481	0	0	481	100.0	100.0
国道合計	670,487	13,000	490,663	166,824	96.0	92.9
現道計	654,391	13,000	489,000	152,391	99.1	95.8
旧道計	8,886	0	0	8,886	41.0	37.9
新道計	7,210	0	1,663	5,547	100.0	100.0

単位：メートル

舗装率 簡易含 (%)	歩道橋	道 路 面 積 (㎡)			歩 道 延 長		改良済 延 長	未改良 延 長
		道 路 敷	道 路 部	車 道	設置延長	総延長		
100.0	2	215,242	194,349	113,599	12,866	25,011	13,055	0
100.0	1	73,686	72,855	46,366	3,893	7,902	3,893	0
0.0	0	0	0	0	0	0	0	0
100.0	0	23,076	21,592	10,726	1,648	3,292	1,648	0
100.0	1	118,480	99,902	56,507	7,325	13,817	7,514	0
100.0	0	95,468	70,194	41,173	1,857	3,615	1,880	0
100.0	0	69,552	54,796	32,717	1,376	2,652	1,399	0
100.0	0	25,916	15,398	8,456	481	963	481	0
99.2	12	3,026,612	2,131,188	1,236,505	127,035	241,895	160,175	6,649
100.0	12	2,737,003	1,875,634	1,087,200	119,250	226,708	150,989	1,402
84.4	0	84,131	75,350	53,697	2,261	4,238	3,639	5,247
100.0	0	205,478	180,204	95,608	5,524	10,949	5,547	0

路線別内訳 (平成20年4月1日現在)
 国道(指定区間外)

路線名	改良済				未改良			
	19.5m 以上	13.0m 以上	5.5m 以上	5.5m 未満	5.5m 以上	3.5m 以上	3.5m 未満	うち自動車 交通不能
国道507号	483	385	12,187	0	0	0	0	0
那覇市	43	367	3,483	0	0	0	0	0
糸満市	0	0	0	0	0	0	0	0
南風原町	0	0	1,648	0	0	0	0	0
八重瀬町	440	18	7,056	0	0	0	0	0
国道507号(新)	1,051	829	0	0	0	0	0	0
南風原町	991	408	0	0	0	0	0	0
八重瀬町	60	421	0	0	0	0	0	0
国道合計	2,608	9,189	147,799	579	2,324	3,776	549	0
現道計	1,557	4,693	144,197	542	1,160	1,242	0	0
旧道計	0	0	3,602	37	2,164	2,534	549	0
新道計	1,051	4,496	0	0	0	0	0	0

単位：メートル

舗装済	未舗装	舗装済			道路延長	橋梁		トンネル	
		セメント	アスファルト			個数	延長	個数	延長
			高級	簡易					
13,055	0	0	13,055	0	12,834	9	221	0	0
3,893	0	0	3,893	0	3,840	2	53	0	0
0	0	0	0	0	0	0	0	0	0
1,648	0	0	1,648	0	1,586	2	62	0	0
7,514	0	0	7,514	0	7,408	5	106	0	0
1,880	0	0	1,880	0	1,578	3	302	0	0
1,399	0	0	1,399	0	1,169	1	230	0	0
481	0	0	481	0	409	2	72	0	0
165,442	1,382	0	154,974	10,468	163,620	104	3,204	0	0
152,391	0	0	146,058	6,333	149,615	96	2,776	0	0
7,504	1,382	0	3,369	4,135	8,817	4	69	0	0
5,547	0	0	5,547	0	5,188	4	359	0	0

路線別内訳
主要地方道

(平成20年4月1日現在)

路線名	総延長	重用	未供用	実延長	改良率 (%)	舗高装級率 (%)
本部循環線	43,737	41,958	0	1,779	100.0	100.0
今帰仁村	11,776	11,776	0	0	0.0	0.0
本部町	13,491	13,491	0	0	0.0	0.0
名護市	11,592	9,813	0	1,779	100.0	100.0
名護市	6,878	6,878	0	0	0.0	0.0
名護運天港線	15,055	805	0	14,250	100.0	100.0
名護市	4,875	0	0	4,875	100.0	100.0
今帰仁村	10,180	805	0	9,375	100.0	100.0
名護運天港線(旧)	4,490	0	0	4,490	100.0	100.0
名護市	810	0	0	810	100.0	100.0
今帰仁村	3,680	0	0	3,680	100.0	100.0
石川仲泊線	3,674	0	0	3,674	100.0	100.0
恩納村	1,254	0	0	1,254	100.0	100.0
うるま市	2,420	0	0	2,420	100.0	100.0
沖縄嘉手納線	6,443	120	0	6,323	100.0	100.0
沖縄市	3,889	0	0	3,889	100.0	100.0
嘉手納町	2,554	120	0	2,434	100.0	100.0
沖縄石川線	11,546	0	0	11,546	100.0	100.0
沖縄市	1,543	0	0	1,543	100.0	100.0
うるま市	10,003	0	0	10,003	100.0	100.0
糸満与那原線	16,384	1,729	0	14,655	99.0	98.2
糸満市	6,020	303	0	5,717	100.0	95.4
与那原町	3,079	1,185	0	1,894	100.0	100.0
南城市	4,865	0	0	4,865	97.1	100.0
八重瀬町	2,420	241	0	2,179	100.0	100.0
糸満与那原線(旧)	1,420	0	0	1,420	4.2	0.0
南城市	1,420	0	0	1,420	4.2	0.0
平良城辺線	13,924	9	0	13,915	92.6	95.5
宮古島市	13,924	9	0	13,915	92.6	95.5
平良城辺線(旧)	690	0	0	690	69.1	69.1
宮古島市	690	0	0	690	69.1	69.1

単位：メートル

舗装率 簡易含 (%)	歩道橋	道 路 面 積 (㎡)			歩 道 延 長		改良済 延 長	未改良 延 長
		道 路 敷	道 路 部	車 道	設置延長	総延長		
100.0	0	26,735	25,944	12,561	1,745	3,490	1,779	0
0.0	0	0	0	0	0	0	0	0
0.0	0	0	0	0	0	0	0	0
100.0	0	26,735	25,944	12,561	1,745	3,490	1,779	0
0.0	0	0	0	0	0	0	0	0
100.0	0	282,248	161,318	86,827	13,319	18,189	14,250	0
100.0	0	95,353	47,913	32,325	3,944	3,956	4,875	0
100.0	0	186,895	113,405	54,502	9,375	14,233	9,375	0
100.0	0	24,695	24,695	20,205	0	0	4,490	0
100.0	0	4,455	4,455	3,645	0	0	810	0
100.0	0	20,240	20,240	16,560	0	0	3,680	0
100.0	0	125,293	68,041	45,905	3,566	6,351	3,674	0
100.0	0	41,466	17,048	11,042	1,146	1,511	1,254	0
100.0	0	83,827	50,993	34,863	2,420	4,840	2,420	0
100.0	0	125,112	93,838	69,747	4,017	5,426	6,323	0
100.0	0	80,559	61,298	46,668	2,246	3,556	3,889	0
100.0	0	44,553	32,540	23,079	1,771	1,870	2,434	0
100.0	0	206,059	192,723	118,934	10,881	21,752	11,546	0
100.0	0	28,684	28,113	18,554	1,543	3,085	1,543	0
100.0	0	177,375	164,610	100,380	9,338	18,667	10,003	0
100.0	0	237,433	191,635	111,683	13,931	27,336	14,512	143
100.0	0	87,716	69,354	38,612	5,140	9,894	5,717	0
100.0	0	45,915	43,621	27,427	1,856	3,690	1,894	0
100.0	0	72,163	54,691	31,480	4,756	9,394	4,722	143
100.0	0	31,639	23,969	14,164	2,179	4,358	2,179	0
100.0	0	21,543	17,725	7,460	1,250	2,081	60	1,360
100.0	0	21,543	17,725	7,460	1,250	2,081	60	1,360
100.0	0	210,531	200,018	102,515	12,719	23,470	12,883	1,032
100.0	0	210,531	200,018	102,515	12,719	23,470	12,883	1,032
72.5	0	5,905	5,848	3,607	477	477	477	213
72.5	0	5,905	5,848	3,607	477	477	477	213

路線別内訳
主要地方道

(平成20年4月1日現在)

路線名	改 良 済				未 改 良			
	19.5m 以上	13.0m 以上	5.5m 以上	5.5m 未満	5.5m 以上	3.5m 以上	3.5m 未満	うち自動車 交通不能
本部循環線	0	0	1,779	0	0	0	0	0
今帰仁村	0	0	0	0	0	0	0	0
本部町	0	0	0	0	0	0	0	0
名護市	0	0	1,779	0	0	0	0	0
名護市	0	0	0	0	0	0	0	0
名護運天港線	0	0	14,059	191	0	0	0	0
名護市	0	0	4,684	191	0	0	0	0
今帰仁村	0	0	9,375	0	0	0	0	0
名護運天港線(旧)	0	0	0	4,490	0	0	0	0
名護市	0	0	0	810	0	0	0	0
今帰仁村	0	0	0	3,680	0	0	0	0
石川仲泊線	229	2,559	146	740	0	0	0	0
恩納村	106	262	146	740	0	0	0	0
うるま市	123	2,297	0	0	0	0	0	0
沖縄嘉手納線	100	591	5,632	0	0	0	0	0
沖縄市	100	462	3,327	0	0	0	0	0
嘉手納町	0	129	2,305	0	0	0	0	0
沖縄石川線	0	719	10,827	0	0	0	0	0
沖縄市	0	0	1,543	0	0	0	0	0
うるま市	0	719	9,284	0	0	0	0	0
糸満与那原線	0	1,894	12,357	261	143	0	0	0
糸満市	0	0	5,456	261	0	0	0	0
与那原町	0	1,894	0	0	0	0	0	0
南城市	0	0	4,722	0	143	0	0	0
八重瀬町	0	0	2,179	0	0	0	0	0
糸満与那原線(旧)	0	60	0	0	540	820	0	0
南城市	0	60	0	0	540	820	0	0
平良城辺線	0	0	12,883	0	0	1,032	0	0
宮古島市	0	0	12,883	0	0	1,032	0	0
平良城辺線(旧)	0	0	477	0	0	213	0	0
宮古島市	0	0	477	0	0	213	0	0

単位：メートル

舗装済	未舗装	舗装済			道路延長	橋梁		トンネル	
		セメント	アスファルト			個数	延長	個数	延長
			高級	簡易					
1,779	0	0	1,779	0	1,771	1	8	0	0
0	0	0	0	0	0	0	0	0	0
0	0	0	0	0	0	0	0	0	0
1,779	0	0	1,779	0	1,771	1	8	0	0
0	0	0	0	0	0	0	0	0	0
14,250	0	667	13,583	0	13,349	8	234	2	667
4,875	0	0	4,875	0	4,692	5	183	0	0
9,375	0	667	8,708	0	8,657	3	51	2	667
4,490	0	0	4,490	0	4,490	0	0	0	0
810	0	0	810	0	810	0	0	0	0
3,680	0	0	3,680	0	3,680	0	0	0	0
3,674	0	0	3,674	0	3,592	1	82	0	0
1,254	0	0	1,254	0	1,172	1	82	0	0
2,420	0	0	2,420	0	2,420	0	0	0	0
6,323	0	0	6,323	0	6,298	1	25	0	0
3,889	0	0	3,889	0	3,864	1	25	0	0
2,434	0	0	2,434	0	2,434	0	0	0	0
11,546	0	0	11,546	0	11,501	2	45	0	0
1,543	0	0	1,543	0	1,543	0	0	0	0
10,003	0	0	10,003	0	9,958	2	45	0	0
14,655	0	0	14,394	261	14,476	9	179	0	0
5,717	0	0	5,456	261	5,668	3	49	0	0
1,894	0	0	1,894	0	1,812	1	82	0	0
4,865	0	0	4,865	0	4,843	2	22	0	0
2,179	0	0	2,179	0	2,153	3	26	0	0
1,420	0	0	0	1,420	1,420	0	0	0	0
1,420	0	0	0	1,420	1,420	0	0	0	0
13,915	0	422	12,869	624	13,889	3	26	0	0
13,915	0	422	12,869	624	13,889	3	26	0	0
500	190	0	477	23	690	0	0	0	0
500	190	0	477	23	690	0	0	0	0

路線別内訳
主要地方道

(平成20年4月1日現在)

路線名	総延長	重用	未供用	実延長	改良率 (%)	舗装率 (%)
石垣港伊原間線	40,989	0	0	40,989	94.8	88.0
石垣市	40,989	0	0	40,989	94.8	88.0
石垣港伊原間線(旧)	3,733	0	0	3,733	6.0	0.0
石垣市	3,733	0	0	3,733	6.0	0.0
石垣港伊原間線(新)	100	0	0	100	100.0	100.0
石垣市	100	0	0	100	100.0	100.0
宜野湾北中城線	5,390	0	0	5,390	100.0	100.0
宜野湾市	2,238	0	0	2,238	100.0	100.0
北中城村	3,152	0	0	3,152	100.0	100.0
那覇糸満線	16,416	388	0	16,028	100.0	100.0
那覇市	6,876	42	0	6,834	100.0	100.0
糸満市	3,626	60	0	3,566	100.0	100.0
南風原町	3,442	286	0	3,156	100.0	100.0
八重瀬町	2,472	0	0	2,472	100.0	100.0
那覇糸満線(旧)	7,087	836	0	6,251	99.5	100.0
糸満市	3,896	619	0	3,277	99.0	100.0
南風原町	828	0	0	828	100.0	100.0
八重瀬町	2,363	217	0	2,146	100.0	100.0
那覇糸満線(新)	1,033	0	0	1,033	100.0	100.0
南風原町	1,033	0	0	1,033	100.0	100.0
保良西里線	31,444	0	469	30,975	99.6	98.5
宮古島市	31,444	0	469	30,975	99.6	98.5
保良西里線(旧)	1,196	0	0	1,196	0.0	0.0
宮古島市	1,196	0	0	1,196	0.0	0.0
国頭東線	49,883	0	0	49,883	100.0	100.0
国頭村	29,287	0	0	29,287	100.0	100.0
東村	20,596	0	0	20,596	100.0	100.0
国頭東線(旧)	2,214	0	0	2,214	0.0	83.4
国頭村	1,562	0	0	1,562	0.0	77.8
東村	652	0	0	652	0.0	96.9

単位：メートル

舗装率 簡易含 (%)	歩道橋	道 路 面 積 (㎡)			歩 道 延 長		改良済 延 長	未改良 延 長
		道 路 敷	道 路 部	車 道	設置延長	総延長		
100.0	0	530,190	405,306	234,068	34,169	41,262	38,855	2,134
100.0	0	530,190	405,306	234,068	34,169	41,262	38,855	2,134
12.9	0	25,880	18,993	15,257	0	0	224	3,509
12.9	0	25,880	18,993	15,257	0	0	224	3,509
100.0	0	1,250	1,100	600	0	0	100	0
100.0	0	1,250	1,100	600	0	0	100	0
100.0	0	148,419	131,920	72,277	5,390	10,749	5,390	0
100.0	0	70,994	68,863	39,365	2,238	4,459	2,238	0
100.0	0	77,425	63,057	32,912	3,152	6,290	3,152	0
100.0	3	465,407	386,702	222,699	15,896	31,553	16,028	0
100.0	3	193,286	180,076	108,253	6,702	13,319	6,834	0
100.0	0	119,332	86,025	48,913	3,566	7,132	3,566	0
100.0	0	72,845	62,072	31,579	3,156	6,191	3,156	0
100.0	0	79,944	58,529	33,954	2,472	4,911	2,472	0
100.0	0	72,719	65,579	36,541	4,262	7,241	6,218	33
100.0	0	34,296	30,521	18,223	2,129	3,359	3,244	33
100.0	0	12,079	11,617	5,762	828	1,645	828	0
100.0	0	26,344	23,441	12,556	1,305	2,237	2,146	0
100.0	0	30,920	21,498	8,565	1,033	2,035	1,033	0
100.0	0	30,920	21,498	8,565	1,033	2,035	1,033	0
100.0	0	488,880	389,368	203,555	29,590	30,956	30,852	123
100.0	0	488,880	389,368	203,555	29,590	30,956	30,852	123
100.0	0	7,414	5,980	4,784	0	0	0	1,196
100.0	0	7,414	5,980	4,784	0	0	0	1,196
100.0	0	1,099,227	413,888	357,375	7,124	8,853	49,883	0
100.0	0	571,529	226,546	192,243	3,685	3,777	29,287	0
100.0	0	527,698	187,342	165,132	3,439	5,076	20,596	0
83.4	0	34,499	14,919	12,432	0	0	0	2,214
77.8	0	24,962	9,740	8,059	0	0	0	1,562
96.9	0	9,537	5,179	4,373	0	0	0	652

路線別内訳

主要地方道

(平成20年4月1日現在)

路線名	改 良 済				未 改 良			
	19.5m 以上	13.0m 以上	5.5m 以上	5.5m 未満	5.5m 以上	3.5m 以上	3.5m 未満	うち自動車 交通不能
石垣港伊原間線	0	0	38,855	0	2,134	0	0	0
石垣市	0	0	38,855	0	2,134	0	0	0
石垣港伊原間線(旧)	0	0	0	224	0	3,509	0	0
石垣市	0	0	0	224	0	3,509	0	0
石垣港伊原間線(新)	0	0	100	0	0	0	0	0
石垣市	0	0	100	0	0	0	0	0
宜野湾北中城線	301	2,656	2,433	0	0	0	0	0
宜野湾市	113	2,125	0	0	0	0	0	0
北中城村	188	531	2,433	0	0	0	0	0
那覇糸満線	308	13,270	2,450	0	0	0	0	0
那覇市	147	6,385	302	0	0	0	0	0
糸満市	0	3,500	66	0	0	0	0	0
南風原町	161	961	2,034	0	0	0	0	0
八重瀬町	0	2,424	48	0	0	0	0	0
那覇糸満線(旧)	0	0	4,440	1,778	10	23	0	0
糸満市	0	0	2,032	1,212	10	23	0	0
南風原町	0	0	828	0	0	0	0	0
八重瀬町	0	0	1,580	566	0	0	0	0
那覇糸満線(新)	0	27	1,006	0	0	0	0	0
南風原町	0	27	1,006	0	0	0	0	0
保良西里線	0	0	30,852	0	0	123	0	0
宮古島市	0	0	30,852	0	0	123	0	0
保良西里線(旧)	0	0	0	0	0	1,196	0	0
宮古島市	0	0	0	0	0	1,196	0	0
国頭東線	0	9	49,681	193	0	0	0	0
国頭村	0	9	29,085	193	0	0	0	0
東村	0	0	20,596	0	0	0	0	0
国頭東線(旧)	0	0	0	0	1,398	388	428	0
国頭村	0	0	0	0	808	326	428	0
東村	0	0	0	0	590	62	0	0

単位：メートル

舗装済	未舗装	舗装済			道路延長	橋梁		トンネル	
		セメント	アスファルト			個数	延長	個数	延長
			高級	簡易					
40,989	0	0	36,060	4,929	40,341	44	648	0	0
40,989	0	0	36,060	4,929	40,341	44	648	0	0
483	3,250	0	0	483	3,711	1	22	0	0
483	3,250	0	0	483	3,711	1	22	0	0
100	0	0	100	0	100	0	0	0	0
100	0	0	100	0	100	0	0	0	0
5,390	0	0	5,390	0	5,388	1	2	0	0
2,238	0	0	2,238	0	2,238	0	0	0	0
3,152	0	0	3,152	0	3,150	1	2	0	0
16,028	0	0	16,028	0	15,119	6	909	0	0
6,834	0	0	6,834	0	6,587	2	247	0	0
3,566	0	0	3,566	0	3,526	1	40	0	0
3,156	0	0	3,156	0	3,139	1	17	0	0
2,472	0	0	2,472	0	1,867	2	605	0	0
6,251	0	0	6,251	0	6,233	2	18	0	0
3,277	0	0	3,277	0	3,277	0	0	0	0
828	0	0	828	0	824	1	4	0	0
2,146	0	0	2,146	0	2,132	1	14	0	0
1,033	0	0	1,033	0	1,015	1	18	0	0
1,033	0	0	1,033	0	1,015	1	18	0	0
30,975	0	0	30,502	473	30,953	4	22	0	0
30,975	0	0	30,502	473	30,953	4	22	0	0
1,196	0	0	0	1,196	1,190	1	6	0	0
1,196	0	0	0	1,196	1,190	1	6	0	0
49,883	0	30	49,853	0	48,790	22	1,093	0	0
29,287	0	30	29,257	0	28,563	13	724	0	0
20,596	0	0	20,596	0	20,227	9	369	0	0
1,847	367	0	1,847	0	2,183	2	31	0	0
1,215	347	0	1,215	0	1,551	1	11	0	0
632	20	0	632	0	632	1	20	0	0

路線別内訳
主要地方道

(平成20年4月1日現在)

路線名	総延長	重用	未供用	実延長	改良率 (%)	舗高装級率 (%)
名護宜野座線	16,799	6,012	0	10,787	100.0	100.0
名護市	13,896	6,012	0	7,884	100.0	100.0
宜野座村	2,903	0	0	2,903	100.0	100.0
名護本部線	17,516	1,842	0	15,674	100.0	100.0
名護市	7,455	66	0	7,389	100.0	100.0
本部町	10,061	1,776	0	8,285	100.0	100.0
名護本部線(旧)	3,415	0	0	3,415	35.2	18.0
名護市	2,079	0	0	2,079	32.5	29.6
本部町	1,336	0	0	1,336	39.4	0.0
屋嘉恩納線	3,666	0	0	3,666	100.0	100.0
恩納村	1,889	0	0	1,889	100.0	100.0
金武町	1,777	0	0	1,777	100.0	100.0
伊計平良川線	22,882	0	3,332	19,550	100.0	100.0
うるま市	22,882	0	3,332	19,550	100.0	100.0
伊計平良川線(旧)	984	0	0	984	100.0	100.0
うるま市	984	0	0	984	100.0	100.0
沖縄北谷線	4,588	0	0	4,588	100.0	100.0
沖縄市	2,008	0	0	2,008	100.0	100.0
北谷町	2,580	0	0	2,580	100.0	100.0
浦添西原線	11,482	1,038	2,625	7,819	100.0	100.0
浦添市	6,356	682	1,599	4,075	100.0	100.0
西原町	5,126	356	1,026	3,744	100.0	100.0
浦添西原線(旧)	1,335	208	0	1,127	100.0	100.0
浦添市	1,335	208	0	1,127	100.0	100.0
沖縄環状線	17,806	1,566	3,667	12,573	100.0	100.0
北中城村	1,453	30	1,334	89	100.0	100.0
うるま市	3,440	23	0	3,417	100.0	100.0
沖縄市	5,928	1,513	0	4,415	100.0	100.0
沖縄市	6,985	0	2,333	4,652	100.0	100.0

単位：メートル

舗 装 率 含 (%)	歩 道 橋	道 路 面 積 (㎡)			歩 道 延 長		改 良 済 延 長	未 改 良 延 長
		道 路 敷	道 路 部	車 道	設 置 延 長	総 延 長		
100.0	0	204,229	119,900	78,575	7,788	14,233	10,787	0
100.0	0	134,456	91,796	54,911	7,490	13,637	7,884	0
100.0	0	69,773	28,104	23,664	298	596	2,903	0
100.0	0	282,686	180,775	112,434	13,640	22,077	15,674	0
100.0	0	124,420	89,532	54,899	7,183	10,737	7,389	0
100.0	0	158,266	91,243	57,535	6,457	11,340	8,285	0
100.0	0	23,758	19,006	15,532	0	0	1,201	2,214
100.0	0	14,491	11,844	9,755	0	0	675	1,404
100.0	0	9,267	7,162	5,777	0	0	526	810
100.0	0	86,726	38,228	24,680	3,662	4,193	3,666	0
100.0	0	46,484	20,268	12,988	1,889	1,896	1,889	0
100.0	0	40,242	17,960	11,692	1,773	2,297	1,777	0
100.0	1	458,105	264,540	175,988	13,143	21,704	19,550	0
100.0	1	458,105	264,540	175,988	13,143	21,704	19,550	0
100.0	0	22,596	11,954	5,520	848	1,021	984	0
100.0	0	22,596	11,954	5,520	848	1,021	984	0
100.0	1	120,097	109,374	60,763	4,588	8,455	4,588	0
100.0	0	61,846	52,087	29,528	2,008	3,289	2,008	0
100.0	1	58,251	57,287	31,235	2,580	5,166	2,580	0
100.0	2	152,694	133,445	71,276	7,298	14,551	7,819	0
100.0	2	93,022	76,610	43,100	3,554	7,137	4,075	0
100.0	0	59,672	56,835	28,176	3,744	7,414	3,744	0
100.0	0	9,912	8,809	5,751	398	405	1,127	0
100.0	0	9,912	8,809	5,751	398	405	1,127	0
100.0	4	456,264	391,273	229,278	12,573	24,617	12,573	0
100.0	0	4,426	3,586	1,792	89	178	89	0
100.0	0	123,997	104,365	60,439	3,417	5,218	3,417	0
100.0	4	175,630	139,391	82,791	4,415	8,830	4,415	0
100.0	0	152,211	143,931	84,256	4,652	10,391	4,652	0

路線別内訳

主要地方道

(平成20年4月1日現在)

路線名	改 良 済				未 改 良			
	19.5m 以上	13.0m 以上	5.5m 以上	5.5m 未満	5.5m 以上	3.5m 以上	3.5m 未満	うち自動車 交通不能
名護宜野座線	0	58	10,715	14	0	0	0	0
名護市	0	42	7,828	14	0	0	0	0
宜野座村	0	16	2,887	0	0	0	0	0
名護本部線	6	64	15,413	191	0	0	0	0
名護市	0	53	7,145	191	0	0	0	0
本部町	6	11	8,268	0	0	0	0	0
名護本部線(旧)	0	0	250	951	558	1,101	555	33
名護市	0	0	212	463	475	630	299	33
本部町	0	0	38	488	83	471	256	0
屋嘉恩納線	0	0	3,666	0	0	0	0	0
恩納村	0	0	1,889	0	0	0	0	0
金武町	0	0	1,777	0	0	0	0	0
伊計平良川線	69	240	18,788	453	0	0	0	0
うるま市	69	240	18,788	453	0	0	0	0
伊計平良川線(旧)	0	0	748	236	0	0	0	0
うるま市	0	0	748	236	0	0	0	0
沖繩北谷線	188	1,142	3,258	0	0	0	0	0
沖繩市	188	840	980	0	0	0	0	0
北谷町	0	302	2,278	0	0	0	0	0
浦添西原線	109	354	7,263	93	0	0	0	0
浦添市	109	324	3,549	93	0	0	0	0
西原町	0	30	3,714	0	0	0	0	0
浦添西原線(旧)	0	0	478	649	0	0	0	0
浦添市	0	0	478	649	0	0	0	0
沖繩環状線	1,183	11,245	145	0	0	0	0	0
北中城村	67	22	0	0	0	0	0	0
うるま市	0	3,417	0	0	0	0	0	0
沖繩市	883	3,532	0	0	0	0	0	0
沖繩市	233	4,274	145	0	0	0	0	0

単位：メートル

舗装済	未舗装	舗装済			道路延長	橋梁		トンネル	
		セメント	アスファルト			個数	延長	個数	延長
			高級	簡易					
10,787	0	0	10,787	0	10,707	6	80	0	0
7,884	0	0	7,884	0	7,852	5	32	0	0
2,903	0	0	2,903	0	2,855	1	48	0	0
15,674	0	0	15,674	0	15,423	12	251	0	0
7,389	0	0	7,389	0	7,335	3	54	0	0
8,285	0	0	8,285	0	8,088	9	197	0	0
3,415	0	0	616	2,799	3,393	3	22	0	0
2,079	0	0	616	1,463	2,079	0	0	0	0
1,336	0	0	0	1,336	1,314	3	22	0	0
3,666	0	524	3,142	0	2,636	5	506	1	524
1,889	0	0	1,889	0	1,538	3	351	0	0
1,777	0	524	1,253	0	1,098	2	155	1	524
19,550	0	0	19,550	0	19,301	3	249	0	0
19,550	0	0	19,550	0	19,301	3	249	0	0
984	0	0	984	0	984	0	0	0	0
984	0	0	984	0	984	0	0	0	0
4,588	0	0	4,588	0	4,588	0	0	0	0
2,008	0	0	2,008	0	2,008	0	0	0	0
2,580	0	0	2,580	0	2,580	0	0	0	0
7,819	0	0	7,819	0	7,768	2	51	0	0
4,075	0	0	4,075	0	4,030	1	45	0	0
3,744	0	0	3,744	0	3,738	1	6	0	0
1,127	0	0	1,127	0	1,127	0	0	0	0
1,127	0	0	1,127	0	1,127	0	0	0	0
12,573	0	0	12,573	0	12,513	3	60	0	0
89	0	0	89	0	89	0	0	0	0
3,417	0	0	3,417	0	3,417	0	0	0	0
4,415	0	0	4,415	0	4,415	0	0	0	0
4,652	0	0	4,652	0	4,592	3	60	0	0

路線別内訳

主要地方道

(平成20年4月1日現在)

路線名	総延長	重用	未供用	実延長	改良率 (%)	舗装率 (%)
奥武山米須線	14,413	0	0	14,413	100.0	100.0
那覇市	2,234	0	0	2,234	100.0	100.0
糸満市	8,451	0	0	8,451	100.0	100.0
豊見城市	3,728	0	0	3,728	100.0	100.0
奥武山米須線(旧)	3,878	0	0	3,878	100.0	100.0
那覇市	700	0	0	700	100.0	100.0
糸満市	1,203	0	0	1,203	100.0	100.0
豊見城市	1,975	0	0	1,975	100.0	100.0
南風原知念線	15,256	1,342	0	13,914	100.0	100.0
南風原町	2,161	1,316	0	845	100.0	100.0
南城市	13,095	26	0	13,069	100.0	100.0
南風原知念線(旧)	749	0	0	749	100.0	100.0
南城市	749	0	0	749	100.0	100.0
久米島空港真泊線	13,099	0	0	13,099	100.0	100.0
久米島町	13,099	0	0	13,099	100.0	100.0
久米島空港真泊線(旧)	3,136	0	0	3,136	100.0	26.2
久米島町	3,136	0	0	3,136	100.0	26.2
那覇北中城線	16,968	75	0	16,893	100.0	100.0
那覇市	5,790	75	0	5,715	100.0	100.0
宜野湾市	277	0	0	277	100.0	100.0
北中城村	966	0	0	966	100.0	100.0
中城村	5,554	0	0	5,554	100.0	100.0
西原町	4,381	0	0	4,381	100.0	100.0
那覇北中城線(旧)	3,937	0	0	3,937	14.5	14.5
中城村	617	0	0	617	0.0	0.0
西原町	3,320	0	0	3,320	17.2	17.2
下地島空港佐良浜線	7,226	0	0	7,226	100.0	100.0
宮古島市	7,226	0	0	7,226	100.0	100.0
富野大川線	16,873	0	0	16,873	100.0	100.0
石垣市	16,873	0	0	16,873	100.0	100.0
富野大川線(旧)	2,661	0	0	2,661	0.0	0.8
石垣市	2,661	0	0	2,661	0.0	0.8

単位：メートル

舗装率 簡易含 (%)	歩道橋	道 路 面 積 (㎡)			歩 道 延 長		改良済 延 長	未改良 延 長
		道 路 敷	道 路 部	車 道	設置延長	総延長		
100.0	1	290,189	255,159	137,494	13,247	25,636	14,413	0
100.0	1	43,412	41,952	25,524	2,234	4,266	2,234	0
100.0	0	159,117	141,031	73,734	7,285	14,169	8,451	0
100.0	0	87,660	72,176	38,236	3,728	7,201	3,728	0
100.0	0	44,094	39,763	27,361	3,349	6,063	3,878	0
100.0	0	9,142	9,142	5,600	700	1,400	700	0
100.0	0	12,199	11,401	8,171	674	713	1,203	0
100.0	0	22,753	19,220	13,590	1,975	3,950	1,975	0
100.0	0	241,019	177,475	97,651	13,862	20,885	13,914	0
100.0	0	12,755	10,777	6,111	793	1,534	845	0
100.0	0	228,264	166,698	91,540	13,069	19,351	13,069	0
100.0	0	6,099	4,542	3,722	0	0	749	0
100.0	0	6,099	4,542	3,722	0	0	749	0
100.0	0	201,683	156,262	85,057	11,150	22,670	13,099	0
100.0	0	201,683	156,262	85,057	11,150	22,670	13,099	0
100.0	0	27,442	23,202	16,835	841	1,617	3,136	0
100.0	0	27,442	23,202	16,835	841	1,617	3,136	0
100.0	0	323,412	260,012	134,909	16,739	33,363	16,893	0
100.0	0	112,790	103,496	58,110	5,715	11,430	5,715	0
100.0	0	3,543	2,913	1,881	155	265	277	0
100.0	0	25,422	13,425	7,402	958	1,923	966	0
100.0	0	100,139	79,382	38,530	5,554	11,094	5,554	0
100.0	0	81,518	60,796	28,986	4,357	8,651	4,381	0
100.0	0	36,311	29,958	22,053	574	1,138	571	3,366
100.0	0	5,448	3,909	3,271	3	3	0	617
100.0	0	30,863	26,049	18,782	571	1,135	571	2,749
100.0	0	104,435	90,825	45,545	7,193	14,368	7,226	0
100.0	0	104,435	90,825	45,545	7,193	14,368	7,226	0
100.0	0	288,282	176,761	116,864	15,536	17,145	16,873	0
100.0	0	288,282	176,761	116,864	15,536	17,145	16,873	0
22.4	0	30,291	12,656	10,002	0	0	0	2,661
22.4	0	30,291	12,656	10,002	0	0	0	2,661

路線別内訳

主要地方道

(平成20年4月1日現在)

路線名	改 良 済				未 改 良			
	19.5m 以上	13.0m 以上	5.5m 以上	5.5m 未満	5.5m 以上	3.5m 以上	3.5m 未満	うち自動車 交通不能
奥武山米須線	38	964	13,411	0	0	0	0	0
那覇市	38	734	1,462	0	0	0	0	0
糸満市	0	8	8,443	0	0	0	0	0
豊見城市	0	222	3,506	0	0	0	0	0
奥武山米須線(旧)	0	0	3,878	0	0	0	0	0
那覇市	0	0	700	0	0	0	0	0
糸満市	0	0	1,203	0	0	0	0	0
豊見城市	0	0	1,975	0	0	0	0	0
南風原知念線	0	262	13,619	33	0	0	0	0
南風原町	0	20	792	33	0	0	0	0
南城市	0	242	12,827	0	0	0	0	0
南風原知念線(旧)	0	0	319	430	0	0	0	0
南城市	0	0	319	430	0	0	0	0
久米島空港真泊線	29	88	12,894	88	0	0	0	0
久米島町	29	88	12,894	88	0	0	0	0
久米島空港真泊線(旧)	0	0	1,363	1,773	0	0	0	0
久米島町	0	0	1,363	1,773	0	0	0	0
那覇北中城線	242	465	16,186	0	0	0	0	0
那覇市	242	419	5,054	0	0	0	0	0
宜野湾市	0	0	277	0	0	0	0	0
北中城村	0	9	957	0	0	0	0	0
中城村	0	37	5,517	0	0	0	0	0
西原町	0	0	4,381	0	0	0	0	0
那覇北中城線(旧)	0	9	507	55	1,312	2,035	19	0
中城村	0	0	0	0	116	501	0	0
西原町	0	9	507	55	1,196	1,534	19	0
下地島空港佐良浜線	50	0	6,095	1,081	0	0	0	0
宮古島市	50	0	6,095	1,081	0	0	0	0
富野大川線	9	29	16,835	0	0	0	0	0
石垣市	9	29	16,835	0	0	0	0	0
富野大川線(旧)	0	0	0	0	272	1,104	1,285	0
石垣市	0	0	0	0	272	1,104	1,285	0

単位：メートル

舗装済	未舗装	舗装済			道路延長	橋梁		トンネル	
		セメント	アスファルト			個数	延長	個数	延長
			高級	簡易					
14,413	0	0	14,413	0	14,133	8	280	0	0
2,234	0	0	2,234	0	2,231	1	3	0	0
8,451	0	0	8,451	0	8,394	5	57	0	0
3,728	0	0	3,728	0	3,508	2	220	0	0
3,878	0	0	3,878	0	3,878	0	0	0	0
700	0	0	700	0	700	0	0	0	0
1,203	0	0	1,203	0	1,203	0	0	0	0
1,975	0	0	1,975	0	1,975	0	0	0	0
13,914	0	0	13,914	0	13,226	6	688	0	0
845	0	0	845	0	845	0	0	0	0
13,069	0	0	13,069	0	12,381	6	688	0	0
749	0	0	749	0	749	0	0	0	0
749	0	0	749	0	749	0	0	0	0
13,099	0	0	13,099	0	12,907	8	192	0	0
13,099	0	0	13,099	0	12,907	8	192	0	0
3,136	0	0	821	2,315	3,070	4	66	0	0
3,136	0	0	821	2,315	3,070	4	66	0	0
16,893	0	0	16,893	0	16,614	5	279	0	0
5,715	0	0	5,715	0	5,712	1	3	0	0
277	0	0	277	0	277	0	0	0	0
966	0	0	966	0	706	2	260	0	0
5,554	0	0	5,554	0	5,541	1	13	0	0
4,381	0	0	4,381	0	4,378	1	3	0	0
3,937	0	0	571	3,366	3,932	2	5	0	0
617	0	0	0	617	612	2	5	0	0
3,320	0	0	571	2,749	3,320	0	0	0	0
7,226	0	0	7,226	0	7,151	2	75	0	0
7,226	0	0	7,226	0	7,151	2	75	0	0
16,873	0	1,174	15,699	0	15,193	9	506	1	1,174
16,873	0	1,174	15,699	0	15,193	9	506	1	1,174
596	2,065	22	0	574	2,639	2	22	0	0
596	2,065	22	0	574	2,639	2	22	0	0

路線別内訳
主要地方道

(平成 20年 4月 1日 現在)

路線名	総延長	重用	未供用	実延長	改良率 (%)	舗高装率 (%)
主要地方道合計	475,517	57,928	10,093	407,496	95.0	94.0
現道計	433,459	56,884	10,093	366,482	99.1	98.3
旧道計	40,925	1,044	0	39,881	58.0	54.7
新道計	1,133	0	0	1,133	100.0	100.0

単位：メートル

舗装率 簡易含 (%)	歩道橋	道 路 面 積 (㎡)			歩 道 延 長		改良済 延 長	未改良 延 長
		道 路 敷	道 路 部	車 道	設置延長	総延長		
98.6	12	7,580,683	5,340,957	3,224,887	305,798	495,362	387,298	20,198
100.0	12	7,155,355	5,014,730	3,008,660	292,766	473,284	363,050	3,432
85.3	0	393,158	303,629	207,062	11,999	20,043	23,115	16,766
100.0	0	32,170	22,598	9,165	1,033	2,035	1,133	0

路線別内訳
主要地方道

(平成20年4月1日現在)

路線名	改良済				未改良			
	19.5m 以上	13.0m 以上	5.5m 以上	5.5m 未満	5.5m 以上	3.5m 以上	3.5m 未満	うち自動車 交通不能
主要地方道合計	2,861	36,705	333,808	13,924	6,367	11,544	2,287	33
現道計	2,861	36,609	320,242	3,338	2,277	1,155	0	0
旧道計	0	69	12,460	10,586	4,090	10,389	2,287	33
新道計	0	27	1,106	0	0	0	0	0

単位：メートル

舗装済	未舗装	舗装済			道路延長	橋梁		トンネル	
		セメント	アスファルト			個数	延長	個数	延長
			高級	簡易					
401,624	5,872	2,839	380,322	18,463	398,431	189	6,700	4	2,365
366,482	0	2,817	357,378	6,287	357,627	171	6,490	4	2,365
34,009	5,872	22	21,811	12,176	39,689	17	192	0	0
1,133	0	0	1,133	0	1,115	1	18	0	0

路線別内訳
一般県道

(平成20年4月1日現在)
北部土木事務所

路線名	総延長	重用	未供用	実延長	改良率 (%)	舗高装率 (%)
県道2号線	16,323	1,903	0	14,420	100.0	100.0
国頭村	16,323	1,903	0	14,420	100.0	100.0
県道2号線(旧)	2,585	0	0	2,585	0.0	0.0
国頭村	2,585	0	0	2,585	0.0	0.0
県道9号線	2,633	0	0	2,633	100.0	76.5
大宜味村	2,633	0	0	2,633	100.0	76.5
県道9号線(旧)	863	0	0	863	0.0	80.0
大宜味村	863	0	0	863	0.0	80.0
県道13号線	5,544	315	0	5,229	100.0	100.0
名護市	4,912	315	0	4,597	100.0	100.0
宜野座村	632	0	0	632	100.0	100.0
県道13号線(旧)	584	0	0	584	0.0	100.0
名護市	584	0	0	584	0.0	100.0
県道14号線	8,218	0	0	8,218	100.0	100.0
名護市	5,260	0	0	5,260	100.0	100.0
東村	2,958	0	0	2,958	100.0	100.0
県道14号線(旧)	242	0	0	242	0.0	0.0
東村	242	0	0	242	0.0	0.0
県道18号線	9,583	0	1,520	8,063	83.1	83.1
名護市	9,583	0	1,520	8,063	83.1	83.1
県道104号線	8,052	0	0	8,052	61.3	61.3
恩納村	4,648	0	0	4,648	100.0	100.0
金武町	3,404	0	0	3,404	8.4	8.4
県道110号線	12,097	0	0	12,097	100.0	86.2
名護市	12,097	0	0	12,097	100.0	86.2
県道110号線(旧)	2,229	0	0	2,229	94.3	100.0
名護市	2,229	0	0	2,229	94.3	100.0
県道114号線	6,071	0	0	6,071	100.0	100.0
本部町	6,071	0	0	6,071	100.0	100.0
県道115号線	7,347	0	0	7,347	23.5	23.5
今帰仁村	2,972	0	0	2,972	48.6	48.6
本部町	4,375	0	0	4,375	6.4	6.4

単位：メートル

舗装率 簡易含 (%)	歩道橋	道 路 面 積 (㎡)			歩 道 延 長		改良済 延 長	未改良 延 長
		道 路 敷	道 路 部	車 道	設置延長	総延長		
100.0	0	496,238	110,252	95,815	0	0	14,420	0
100.0	0	496,238	110,252	95,815	0	0	14,420	0
100.0	0	14,126	11,385	8,791	0	0	0	2,585
100.0	0	14,126	11,385	8,791	0	0	0	2,585
100.0	0	32,121	22,452	16,784	699	699	2,633	0
100.0	0	32,121	22,452	16,784	699	699	2,633	0
80.0	0	13,525	8,031	7,168	0	0	0	863
80.0	0	13,525	8,031	7,168	0	0	0	863
100.0	0	63,414	40,523	33,025	520	884	5,229	0
100.0	0	58,675	36,975	30,105	520	884	4,597	0
100.0	0	4,739	3,548	2,920	0	0	632	0
100.0	0	5,342	3,112	2,528	0	0	0	584
100.0	0	5,342	3,112	2,528	0	0	0	584
100.0	0	78,609	66,960	52,969	1,090	1,090	8,218	0
100.0	0	39,997	39,386	29,883	250	250	5,260	0
100.0	0	38,612	27,574	23,086	840	840	2,958	0
100.0	0	3,117	1,858	1,284	0	0	0	242
100.0	0	3,117	1,858	1,284	0	0	0	242
94.9	0	122,120	69,895	50,930	3,088	3,556	6,701	1,362
94.9	0	122,120	69,895	50,930	3,088	3,556	6,701	1,362
100.0	0	86,306	69,823	48,032	3,904	3,904	4,934	3,118
100.0	0	44,623	35,758	25,980	1,740	1,740	4,648	0
100.0	0	41,683	34,065	22,052	2,164	2,164	286	3,118
100.0	0	140,657	109,534	76,477	10,985	10,985	12,097	0
100.0	0	140,657	109,534	76,477	10,985	10,985	12,097	0
100.0	0	15,129	15,129	12,312	453	453	2,103	126
100.0	0	15,129	15,129	12,312	453	453	2,103	126
100.0	0	105,708	77,150	45,647	6,071	12,328	6,071	0
100.0	0	105,708	77,150	45,647	6,071	12,328	6,071	0
100.0	0	108,752	59,860	43,663	1,960	2,210	1,723	5,624
100.0	0	43,211	25,401	16,729	1,430	1,430	1,443	1,529
100.0	0	65,541	34,459	26,934	530	780	280	4,095

路線別内訳
一般県道

(平成20年4月1日現在)
北部土木事務所

路線名	改良済				未改良			
	19.5m 以上	13.0m 以上	5.5m 以上	5.5m 未満	5.5m 以上	3.5m 以上	3.5m 未満	うち自動車 交通不能
県道2号線	16	44	14,360	0	0	0	0	0
国頭村	16	44	14,360	0	0	0	0	0
県道2号線(旧)	0	0	0	0	35	847	1,703	0
国頭村	0	0	0	0	35	847	1,703	0
県道9号線	0	0	2,182	451	0	0	0	0
大宜味村	0	0	2,182	451	0	0	0	0
県道9号線(旧)	0	0	0	0	663	200	0	0
大宜味村	0	0	0	0	663	200	0	0
県道13号線	0	0	3,961	1,268	0	0	0	0
名護市	0	0	3,831	766	0	0	0	0
宜野座村	0	0	130	502	0	0	0	0
県道13号線(旧)	0	0	0	0	52	485	47	0
名護市	0	0	0	0	52	485	47	0
県道14号線	0	0	8,218	0	0	0	0	0
名護市	0	0	5,260	0	0	0	0	0
東村	0	0	2,958	0	0	0	0	0
県道14号線(旧)	0	0	0	0	0	242	0	0
東村	0	0	0	0	0	242	0	0
県道18号線	0	0	6,701	0	436	561	365	0
名護市	0	0	6,701	0	436	561	365	0
県道104号線	0	0	4,934	0	750	2,368	0	0
恩納村	0	0	4,648	0	0	0	0	0
金武町	0	0	286	0	750	2,368	0	0
県道110号線	0	0	12,097	0	0	0	0	0
名護市	0	0	12,097	0	0	0	0	0
県道110号線(旧)	0	0	2,103	0	0	126	0	0
名護市	0	0	2,103	0	0	126	0	0
県道114号線	0	11	6,060	0	0	0	0	0
本部町	0	11	6,060	0	0	0	0	0
県道115号線	0	0	1,723	0	3,845	1,779	0	0
今帰仁村	0	0	1,443	0	883	646	0	0
本部町	0	0	280	0	2,962	1,133	0	0

単位：メートル

舗装済	未舗装	舗装済			道路延長	橋梁		トンネル	
		セメント	アスファルト			個数	延長	個数	延長
			高級	簡易					
14,420	0	0	14,420	0	14,189	4	231	0	0
14,420	0	0	14,420	0	14,189	4	231	0	0
2,585	0	0	0	2,585	2,566	1	19	0	0
2,585	0	0	0	2,585	2,566	1	19	0	0
2,633	0	0	2,013	620	2,219	1	173	1	241
2,633	0	0	2,013	620	2,219	1	173	1	241
690	173	0	690	0	863	0	0	0	0
690	173	0	690	0	863	0	0	0	0
5,229	0	11	5,218	0	5,146	4	83	0	0
4,597	0	0	4,597	0	4,525	3	72	0	0
632	0	11	621	0	621	1	11	0	0
584	0	0	584	0	584	0	0	0	0
584	0	0	584	0	584	0	0	0	0
8,218	0	0	8,218	0	7,841	10	377	0	0
5,260	0	0	5,260	0	4,931	6	329	0	0
2,958	0	0	2,958	0	2,910	4	48	0	0
242	0	0	0	242	242	0	0	0	0
242	0	0	0	242	242	0	0	0	0
7,648	415	462	6,239	947	6,359	13	1,242	2	462
7,648	415	462	6,239	947	6,359	13	1,242	2	462
8,052	0	0	4,934	3,118	7,984	6	68	0	0
4,648	0	0	4,648	0	4,642	1	6	0	0
3,404	0	0	286	3,118	3,342	5	62	0	0
12,097	0	0	10,423	1,674	11,711	4	386	0	0
12,097	0	0	10,423	1,674	11,711	4	386	0	0
2,229	0	0	2,229	0	2,229	0	0	0	0
2,229	0	0	2,229	0	2,229	0	0	0	0
6,071	0	0	6,071	0	6,057	1	14	0	0
6,071	0	0	6,071	0	6,057	1	14	0	0
7,347	0	0	1,723	5,624	6,983	2	364	0	0
2,972	0	0	1,443	1,529	2,972	0	0	0	0
4,375	0	0	280	4,095	4,011	2	364	0	0

路線別内訳
一般県道

(平成20年4月1日現在)
北部土木事務所

路線名	総延長	重用	未供用	実延長	改良率 (%)	舗高装率 (%)
県道118号線	572	308	0	264	0.0	100.0
名護市	572	308	0	264	0.0	100.0
県道123号線	4,245	325	0	3,920	44.0	41.3
今帰仁村	2,645	325	0	2,320	69.8	69.8
本部町	1,600	0	0	1,600	6.6	0.0
県道125号線	2,194	640	0	1,554	100.0	100.0
名護市	2,194	640	0	1,554	100.0	100.0
瀬底健堅線	2,772	0	0	2,772	91.3	95.5
本部町	2,772	0	0	2,772	91.3	95.5
伊江川平線	1,064	0	0	1,064	100.0	0.0
伊江村	1,064	0	0	1,064	100.0	0.0
伊江島空港川平線	4,244	0	0	4,244	100.0	0.0
伊江村	4,244	0	0	4,244	100.0	0.0
田名野甫線	11,915	0	0	11,915	100.0	42.1
伊平屋村	11,915	0	0	11,915	100.0	42.1
田名野甫線(旧)	774	0	0	774	100.0	0.0
伊平屋村	774	0	0	774	100.0	0.0
仲田伊是名線	2,713	0	0	2,713	100.0	100.0
伊是名村	2,713	0	0	2,713	100.0	100.0
諸見勢理客線	3,467	0	0	3,467	100.0	100.0
伊是名村	3,467	0	0	3,467	100.0	100.0
渡久地港線	615	0	0	615	82.1	82.1
本部町	615	0	0	615	82.1	82.1
伊江島環状線	17,533	185	0	17,348	57.6	27.7
伊江村	17,533	185	0	17,348	57.6	27.7
漢那松田線	6,349	0	0	6,349	100.0	100.0
宜野座村	6,349	0	0	6,349	100.0	100.0
渡久地山之端線	6,520	0	6,520	0	0.0	0.0
名護市	2,000	0	2,000	0	0.0	0.0
本部町	4,520	0	4,520	0	0.0	0.0

単位：メートル

舗装率 簡易含 (%)	歩道橋	道 路 面 積 (㎡)			歩 道 延 長		改良済 延 長	未改良 延 長
		道 路 敷	道 路 部	車 道	設置延長	総延長		
100.0	0	1,762	1,653	1,377	0	0	0	264
100.0	0	1,762	1,653	1,377	0	0	0	264
97.3	0	36,616	25,190	19,533	950	981	1,726	2,194
100.0	0	25,366	16,978	12,980	950	981	1,620	700
93.4	0	11,250	8,212	6,553	0	0	106	1,494
100.0	0	21,961	16,684	10,393	1,403	1,451	1,554	0
100.0	0	21,961	16,684	10,393	1,403	1,451	1,554	0
95.5	0	35,323	25,181	17,563	1,932	1,932	2,531	241
95.5	0	35,323	25,181	17,563	1,932	1,932	2,531	241
100.0	0	14,731	12,930	7,878	455	876	1,064	0
100.0	0	14,731	12,930	7,878	455	876	1,064	0
100.0	0	57,575	40,441	25,916	800	830	4,244	0
100.0	0	57,575	40,441	25,916	800	830	4,244	0
100.0	0	125,415	110,865	78,845	6,659	7,510	11,915	0
100.0	0	125,415	110,865	78,845	6,659	7,510	11,915	0
100.0	0	4,417	4,288	3,483	0	0	774	0
100.0	0	4,417	4,288	3,483	0	0	774	0
100.0	0	43,256	31,506	17,099	2,532	3,637	2,713	0
100.0	0	43,256	31,506	17,099	2,532	3,637	2,713	0
100.0	0	46,480	33,054	20,568	3,111	3,256	3,467	0
100.0	0	46,480	33,054	20,568	3,111	3,256	3,467	0
100.0	0	5,612	5,612	3,406	550	1,071	505	110
100.0	0	5,612	5,612	3,406	550	1,071	505	110
100.0	0	184,995	149,200	97,587	3,091	3,756	10,001	7,347
100.0	0	184,995	149,200	97,587	3,091	3,756	10,001	7,347
100.0	0	143,571	80,576	42,500	6,349	6,386	6,349	0
100.0	0	143,571	80,576	42,500	6,349	6,386	6,349	0
0.0	0	0	0	0	0	0	0	0
0.0	0	0	0	0	0	0	0	0
0.0	0	0	0	0	0	0	0	0

路線別内訳
一般県道

(平成20年4月1日現在)
北部土木事務所

路線名	改良済				未改良			
	19.5m 以上	13.0m 以上	5.5m 以上	5.5m 未満	5.5m 以上	3.5m 以上	3.5m 未満	うち自動車 交通不能
県道118号線	0	0	0	0	37	227	0	0
名護市	0	0	0	0	37	227	0	0
県道123号線	0	0	1,726	0	0	2,194	0	0
今帰仁村	0	0	1,620	0	0	700	0	0
本部町	0	0	106	0	0	1,494	0	0
県道125号線	0	0	1,554	0	0	0	0	0
名護市	0	0	1,554	0	0	0	0	0
瀬底健堅線	0	0	2,531	0	19	25	197	0
本部町	0	0	2,531	0	19	25	197	0
伊江川平線	0	0	1,064	0	0	0	0	0
伊江村	0	0	1,064	0	0	0	0	0
伊江島空港川平線	0	0	1,800	2,444	0	0	0	0
伊江村	0	0	1,800	2,444	0	0	0	0
田名野甫線	0	18	10,384	1,513	0	0	0	0
伊平屋村	0	18	10,384	1,513	0	0	0	0
田名野甫線(旧)	0	0	0	774	0	0	0	0
伊平屋村	0	0	0	774	0	0	0	0
仲田伊是名線	0	0	2,639	74	0	0	0	0
伊是名村	0	0	2,639	74	0	0	0	0
諸見勢理客線	0	10	3,085	372	0	0	0	0
伊是名村	0	10	3,085	372	0	0	0	0
渡久地港線	0	0	505	0	110	0	0	0
本部町	0	0	505	0	110	0	0	0
伊江島環状線	0	0	10,001	0	0	4,973	2,374	0
伊江村	0	0	10,001	0	0	4,973	2,374	0
漢那松田線	0	16	6,333	0	0	0	0	0
宜野座村	0	16	6,333	0	0	0	0	0
渡久地山之端線	0	0	0	0	0	0	0	0
名護市	0	0	0	0	0	0	0	0
本部町	0	0	0	0	0	0	0	0

単位：メートル

舗装済	未舗装	舗装済			道路延長	橋梁		トンネル	
		セメント	アスファルト			個数	延長	個数	延長
			高級	簡易					
264	0	0	264	0	258	1	6	0	0
264	0	0	264	0	258	1	6	0	0
3,814	106	0	1,620	2,194	3,846	5	74	0	0
2,320	0	0	1,620	700	2,288	2	32	0	0
1,494	106	0	0	1,494	1,558	3	42	0	0
1,554	0	0	1,554	0	1,536	2	18	0	0
1,554	0	0	1,554	0	1,536	2	18	0	0
2,646	126	0	2,646	0	2,010	1	762	0	0
2,646	126	0	2,646	0	2,010	1	762	0	0
1,064	0	0	0	1,064	1,064	0	0	0	0
1,064	0	0	0	1,064	1,064	0	0	0	0
4,244	0	0	0	4,244	4,244	0	0	0	0
4,244	0	0	0	4,244	4,244	0	0	0	0
11,915	0	679	4,333	6,903	11,427	7	488	0	0
11,915	0	679	4,333	6,903	11,427	7	488	0	0
774	0	0	0	774	774	0	0	0	0
774	0	0	0	774	774	0	0	0	0
2,713	0	0	2,713	0	2,713	0	0	0	0
2,713	0	0	2,713	0	2,713	0	0	0	0
3,467	0	0	3,467	0	3,450	2	17	0	0
3,467	0	0	3,467	0	3,450	2	17	0	0
615	0	0	505	110	615	0	0	0	0
615	0	0	505	110	615	0	0	0	0
17,342	6	0	4,800	12,542	17,348	0	0	0	0
17,342	6	0	4,800	12,542	17,348	0	0	0	0
6,349	0	0	6,349	0	6,166	3	183	0	0
6,349	0	0	6,349	0	6,166	3	183	0	0
0	0	0	0	0	0	0	0	0	0
0	0	0	0	0	0	0	0	0	0
0	0	0	0	0	0	0	0	0	0

路線別内訳
一般県道

(平成20年4月1日現在)
北部土木事務所

路線名	総延長	重用	未供用	実延長	改良率 (%)	舗高装級率 (%)
古宇利屋我地線	3,432	0	0	3,432	100.0	100.0
名護市	1,695	0	0	1,695	100.0	100.0
今帰仁村	1,737	0	0	1,737	100.0	100.0
屋我地仲宗根線	2,180	0	1,210	970	100.0	100.0
名護市	500	0	500	0	0.0	0.0
今帰仁村	1,680	0	710	970	100.0	100.0
事務所計	152,960	3,676	9,250	140,034	82.4	69.0
現道計	145,683	3,676	9,250	132,757	84.7	70.1
旧道計	7,277	0	0	7,277	39.5	48.1

単位：メートル

舗装率 簡易含 (%)	歩道橋	道 路 面 積 (㎡)			歩 道 延 長		改良済 延 長	未改良 延 長
		道 路 敷	道 路 部	車 道	設置延長	総延長		
100.0	0	61,454	25,679	21,234	3,278	3,278	3,432	0
100.0	0	24,609	12,672	10,444	1,681	1,681	1,695	0
100.0	0	36,845	13,007	10,790	1,597	1,597	1,737	0
100.0	0	32,371	17,805	8,334	970	1,951	970	0
0.0	0	0	0	0	0	0	0	0
100.0	0	32,371	17,805	8,334	970	1,951	970	0
99.4	0	2,100,703	1,246,628	871,141	60,850	73,024	115,374	24,660
99.5	0	2,045,047	1,202,825	835,575	60,397	72,571	112,497	20,260
97.6	0	55,656	43,803	35,566	453	453	2,877	4,400

路線別内訳
一般県道

(平成20年4月1日現在)
北部土木事務所

路線名	改良済				未改良			
	19.5m 以上	13.0m 以上	5.5m 以上	5.5m 未満	5.5m 以上	3.5m 以上	3.5m 未満	うち自動車 交通不能
古宇利屋我地線	0	0	3,432	0	0	0	0	0
名護市	0	0	1,695	0	0	0	0	0
今帰仁村	0	0	1,737	0	0	0	0	0
屋我地仲宗根線	0	0	970	0	0	0	0	0
名護市	0	0	0	0	0	0	0	0
今帰仁村	0	0	970	0	0	0	0	0
事務所計	16	99	108,363	6,896	5,947	14,027	4,686	0
現道計	16	99	106,260	6,122	5,197	12,127	2,936	0
旧道計	0	0	2,103	774	750	1,900	1,750	0

単位：メートル

舗装済	未舗装	舗装済			道路延長	橋梁		トンネル	
		セメント	アスファルト			個数	延長	個数	延長
			高級	簡易					
3,432	0	0	3,432	0	1,357	5	2,075	0	0
1,695	0	0	1,695	0	560	3	1,135	0	0
1,737	0	0	1,737	0	797	2	940	0	0
970	0	0	970	0	970	0	0	0	0
0	0	0	0	0	0	0	0	0	0
970	0	0	970	0	970	0	0	0	0
139,208	826	1,152	95,415	42,641	132,751	72	6,580	3	703
132,104	653	1,152	91,912	39,040	125,493	71	6,561	3	703
7,104	173	0	3,503	3,601	7,258	1	19	0	0

路線別内訳
一般県道

(平成20年4月1日現在)
中部土木事務所

路線名	総延長	重用	未供用	実延長	改良率 (%)	舗高装率 (%)
県道6号線	21,219	1,182	0	20,037	100.0	100.0
恩納村	8,894	1,119	0	7,775	100.0	100.0
読谷村	8,561	0	0	8,561	100.0	100.0
うるま市	3,764	63	0	3,701	100.0	100.0
県道6号線(旧)	159	0	0	159	100.0	100.0
恩納村	159	0	0	159	100.0	100.0
県道8号線	13,625	4,435	0	9,190	100.0	100.0
うるま市	13,625	4,435	0	9,190	100.0	100.0
県道12号線	3,374	0	0	3,374	100.0	100.0
読谷村	3,374	0	0	3,374	100.0	100.0
県道16号線	17,031	7,433	0	9,598	92.4	92.4
沖縄市	4,681	3,854	0	827	100.0	100.0
読谷村	1,294	410	0	884	100.0	100.0
嘉手納町	3,137	3,137	0	0	0.0	0.0
うるま市	7,919	32	0	7,887	90.7	90.7
県道20号線	3,399	0	0	3,399	100.0	100.0
沖縄市	3,399	0	0	3,399	100.0	100.0
県道20号線(旧)	590	0	0	590	0.0	0.0
沖縄市	590	0	0	590	0.0	0.0
県道22号線	3,206	0	0	3,206	100.0	100.0
沖縄市	1,566	0	0	1,566	100.0	100.0
北中城村	1,640	0	0	1,640	100.0	100.0
県道22号線(旧)	333	0	0	333	100.0	100.0
沖縄市	333	0	0	333	100.0	100.0
県道24号線	4,314	163	0	4,151	100.0	100.0
沖縄市	1,614	122	0	1,492	100.0	100.0
北谷町	2,700	41	0	2,659	100.0	100.0
県道26号線	2,899	0	0	2,899	100.0	100.0
沖縄市	2,899	0	0	2,899	100.0	100.0
県道26号線(旧)	245	0	0	245	100.0	100.0
沖縄市	245	0	0	245	100.0	100.0

単位：メートル

舗装率 簡易含 (%)	歩道橋	道 路 面 積 (㎡)			歩 道 延 長		改良済 延 長	未改良 延 長
		道 路 敷	道 路 部	車 道	設置延長	総延長		
100.0	0	324,646	278,608	149,710	19,540	37,474	20,037	0
100.0	0	124,147	98,145	52,355	7,278	13,100	7,775	0
100.0	0	134,259	124,358	69,505	8,561	16,982	8,561	0
100.0	0	66,240	56,105	27,850	3,701	7,392	3,701	0
100.0	0	2,310	1,556	1,372	0	0	159	0
100.0	0	2,310	1,556	1,372	0	0	159	0
100.0	0	154,676	134,364	65,225	8,190	15,094	9,190	0
100.0	0	154,676	134,364	65,225	8,190	15,094	9,190	0
100.0	0	39,502	35,282	21,396	2,371	4,530	3,374	0
100.0	0	39,502	35,282	21,396	2,371	4,530	3,374	0
100.0	0	147,497	129,612	70,155	9,127	17,936	8,867	731
100.0	0	15,132	14,909	8,465	827	1,654	827	0
100.0	0	13,701	12,654	6,705	884	1,767	884	0
0.0	0	0	0	0	0	0	0	0
100.0	0	118,664	102,049	54,985	7,416	14,515	7,156	731
100.0	0	67,509	63,536	34,444	3,399	6,755	3,399	0
100.0	0	67,509	63,536	34,444	3,399	6,755	3,399	0
100.0	0	4,650	3,755	3,145	0	0	0	590
100.0	0	4,650	3,755	3,145	0	0	0	590
100.0	0	63,774	43,460	24,314	2,630	4,683	3,206	0
100.0	0	25,721	22,815	10,095	1,566	3,138	1,566	0
100.0	0	38,053	20,645	14,219	1,064	1,545	1,640	0
100.0	0	4,978	3,810	3,230	0	0	333	0
100.0	0	4,978	3,810	3,230	0	0	333	0
100.0	0	57,540	51,925	32,229	2,720	4,508	4,151	0
100.0	0	25,823	24,801	13,201	1,383	2,655	1,492	0
100.0	0	31,717	27,124	19,028	1,337	1,853	2,659	0
100.0	0	51,818	45,433	25,760	2,802	4,378	2,899	0
100.0	0	51,818	45,433	25,760	2,802	4,378	2,899	0
100.0	0	3,834	2,281	1,967	19	19	245	0
100.0	0	3,834	2,281	1,967	19	19	245	0

路線別内訳
一般県道

(平成20年4月1日現在)
中部土木事務所

路線名	改良済				未改良			
	19.5m以上	13.0m以上	5.5m以上	5.5m未満	5.5m以上	3.5m以上	3.5m未満	うち自動車交通不能
県道6号線	0	202	19,835	0	0	0	0	0
恩納村	0	86	7,689	0	0	0	0	0
読谷村	0	43	8,518	0	0	0	0	0
うるま市	0	73	3,628	0	0	0	0	0
県道6号線(旧)	0	0	159	0	0	0	0	0
恩納村	0	0	159	0	0	0	0	0
県道8号線	0	0	9,190	0	0	0	0	0
うるま市	0	0	9,190	0	0	0	0	0
県道12号線	0	7	3,288	79	0	0	0	0
読谷村	0	7	3,288	79	0	0	0	0
県道16号線	11	40	8,762	54	595	136	0	0
沖縄市	0	34	793	0	0	0	0	0
読谷村	11	0	868	5	0	0	0	0
嘉手納町	0	0	0	0	0	0	0	0
うるま市	0	6	7,101	49	595	136	0	0
県道20号線	0	519	2,880	0	0	0	0	0
沖縄市	0	519	2,880	0	0	0	0	0
県道20号線(旧)	0	0	0	0	241	278	71	0
沖縄市	0	0	0	0	241	278	71	0
県道22号線	0	24	3,182	0	0	0	0	0
沖縄市	0	0	1,566	0	0	0	0	0
北中城村	0	24	1,616	0	0	0	0	0
県道22号線(旧)	0	0	333	0	0	0	0	0
沖縄市	0	0	333	0	0	0	0	0
県道24号線	0	0	3,869	282	0	0	0	0
沖縄市	0	0	1,492	0	0	0	0	0
北谷町	0	0	2,377	282	0	0	0	0
県道26号線	0	211	2,688	0	0	0	0	0
沖縄市	0	211	2,688	0	0	0	0	0
県道26号線(旧)	9	0	236	0	0	0	0	0
沖縄市	9	0	236	0	0	0	0	0

単位：メートル

舗装済	未舗装	舗装済			道路延長	橋梁		トンネル	
		セメント	アスファルト			個数	延長	個数	延長
			高級	簡易					
20,037	0	0	20,037	0	19,910	9	127	0	0
7,775	0	0	7,775	0	7,686	7	89	0	0
8,561	0	0	8,561	0	8,528	1	33	0	0
3,701	0	0	3,701	0	3,696	1	5	0	0
159	0	0	159	0	159	0	0	0	0
159	0	0	159	0	159	0	0	0	0
9,190	0	0	9,190	0	9,142	3	48	0	0
9,190	0	0	9,190	0	9,142	3	48	0	0
3,374	0	0	3,374	0	3,374	0	0	0	0
3,374	0	0	3,374	0	3,374	0	0	0	0
9,598	0	0	8,867	731	9,591	2	7	0	0
827	0	0	827	0	827	0	0	0	0
884	0	0	884	0	884	0	0	0	0
0	0	0	0	0	0	0	0	0	0
7,887	0	0	7,156	731	7,880	2	7	0	0
3,399	0	0	3,399	0	3,375	2	24	0	0
3,399	0	0	3,399	0	3,375	2	24	0	0
590	0	0	0	590	590	0	0	0	0
590	0	0	0	590	590	0	0	0	0
3,206	0	0	3,206	0	3,206	0	0	0	0
1,566	0	0	1,566	0	1,566	0	0	0	0
1,640	0	0	1,640	0	1,640	0	0	0	0
333	0	0	333	0	333	0	0	0	0
333	0	0	333	0	333	0	0	0	0
4,151	0	0	4,151	0	4,151	0	0	0	0
1,492	0	0	1,492	0	1,492	0	0	0	0
2,659	0	0	2,659	0	2,659	0	0	0	0
2,899	0	0	2,899	0	2,831	2	68	0	0
2,899	0	0	2,899	0	2,831	2	68	0	0
245	0	0	245	0	245	0	0	0	0
245	0	0	245	0	245	0	0	0	0

路線別内訳
一般県道

(平成20年4月1日現在)
中部土木事務所

路線名	総延長	重用	未供用	実延長	改良率 (%)	舗高装率 (%)
浜比嘉平安座線	2,272	0	0	2,272	100.0	100.0
うるま市	2,272	0	0	2,272	100.0	100.0
宜野湾南風原線	11,055	3,131	0	7,924	100.0	100.0
那覇市	4,400	2,311	0	2,089	100.0	100.0
宜野湾市	402	0	0	402	100.0	100.0
浦添市	2,803	41	0	2,762	100.0	100.0
西原町	255	0	0	255	100.0	100.0
南風原町	3,195	779	0	2,416	100.0	100.0
与那城具志川線	11,098	1,100	9,248	750	100.0	0.0
うるま市	11,098	1,100	9,248	750	100.0	0.0
県道32号線	1,658	0	0	1,658	100.0	100.0
宜野湾市	786	0	0	786	100.0	100.0
中城村	872	0	0	872	100.0	100.0
県道32号線(旧)	604	0	0	604	100.0	100.0
宜野湾市	393	0	0	393	100.0	100.0
中城村	211	0	0	211	100.0	100.0
具志川沖繩線	6,839	21	0	6,818	100.0	100.0
沖繩市	3,125	0	0	3,125	100.0	100.0
うるま市	3,714	21	0	3,693	100.0	100.0
宜野湾西原線	6,336	94	0	6,242	100.0	100.0
宜野湾市	3,363	57	0	3,306	100.0	100.0
西原町	2,973	37	0	2,936	100.0	100.0
宜野湾西原線(旧)	3,053	661	0	2,392	64.0	65.6
宜野湾市	611	34	0	577	100.0	100.0
西原町	2,442	627	0	1,815	52.6	54.7
県道35号線	5,387	2,094	0	3,293	100.0	100.0
宜野湾市	662	0	0	662	100.0	100.0
北中城村	151	0	0	151	100.0	100.0
中城村	4,574	2,094	0	2,480	100.0	100.0
県道35号線(旧)	276	0	0	276	100.0	100.0
中城村	276	0	0	276	100.0	100.0

単位：メートル

舗装率 簡易含 (%)	歩道橋	道 路 面 積 (㎡)			歩 道 延 長		改良済 延 長	未改良 延 長
		道 路 敷	道 路 部	車 道	設置延長	総延長		
100.0	0	31,150	24,142	14,068	1,700	2,552	2,272	0
100.0	0	31,150	24,142	14,068	1,700	2,552	2,272	0
100.0	2	175,676	139,056	81,072	7,775	14,640	7,924	0
100.0	0	33,014	29,001	16,943	1,967	3,908	2,089	0
100.0	1	8,409	7,375	5,231	402	808	402	0
100.0	1	70,364	59,821	38,277	2,762	5,470	2,762	0
100.0	0	7,149	5,729	2,463	255	516	255	0
100.0	0	56,740	37,130	18,158	2,389	3,938	2,416	0
100.0	0	5,250	5,250	4,500	746	1,492	750	0
100.0	0	5,250	5,250	4,500	746	1,492	750	0
100.0	0	26,078	23,285	10,997	1,658	3,356	1,658	0
100.0	0	12,581	11,969	5,471	786	1,617	786	0
100.0	0	13,497	11,316	5,526	872	1,739	872	0
100.0	0	4,774	4,608	3,593	0	0	604	0
100.0	0	2,999	2,923	2,323	0	0	393	0
100.0	0	1,775	1,685	1,270	0	0	211	0
100.0	0	109,057	101,863	59,311	5,127	10,028	6,818	0
100.0	0	41,225	38,804	21,309	2,779	5,534	3,125	0
100.0	0	67,832	63,059	38,002	2,348	4,494	3,693	0
100.0	0	160,827	124,578	66,620	6,242	12,481	6,242	0
100.0	0	64,473	62,544	35,893	3,306	6,603	3,306	0
100.0	0	96,354	62,034	30,727	2,936	5,878	2,936	0
100.0	0	22,092	17,028	12,411	411	770	1,531	861
100.0	0	4,229	3,934	3,329	0	0	577	0
100.0	0	17,863	13,094	9,082	411	770	954	861
100.0	0	72,067	41,426	22,633	2,683	3,732	3,293	0
100.0	0	11,239	11,159	5,505	662	1,317	662	0
100.0	0	4,554	2,825	1,352	151	300	151	0
100.0	0	56,274	27,442	15,776	1,870	2,115	2,480	0
100.0	0	2,662	1,892	1,616	0	0	276	0
100.0	0	2,662	1,892	1,616	0	0	276	0

路線別内訳
一般県道

(平成20年4月1日現在)
中部土木事務所

路線名	改良済				未改良			
	19.5m 以上	13.0m 以上	5.5m 以上	5.5m 未満	5.5m 以上	3.5m 以上	3.5m 未満	うち自動車 交通不能
浜比嘉平安座線	0	0	2,272	0	0	0	0	0
うるま市	0	0	2,272	0	0	0	0	0
宜野湾南風原線	52	2,784	5,088	0	0	0	0	0
那覇市	0	0	2,089	0	0	0	0	0
宜野湾市	0	296	106	0	0	0	0	0
浦添市	52	2,079	631	0	0	0	0	0
西原町	0	13	242	0	0	0	0	0
南風原町	0	396	2,020	0	0	0	0	0
与那城具志川線	0	0	750	0	0	0	0	0
うるま市	0	0	750	0	0	0	0	0
県道32号線	0	0	1,600	58	0	0	0	0
宜野湾市	0	0	786	0	0	0	0	0
中城村	0	0	814	58	0	0	0	0
県道32号線(旧)	0	0	538	66	0	0	0	0
宜野湾市	0	0	351	42	0	0	0	0
中城村	0	0	187	24	0	0	0	0
具志川沖繩線	19	777	5,827	195	0	0	0	0
沖繩市	19	73	2,918	115	0	0	0	0
うるま市	0	704	2,909	80	0	0	0	0
宜野湾西原線	0	75	6,167	0	0	0	0	0
宜野湾市	0	0	3,306	0	0	0	0	0
西原町	0	75	2,861	0	0	0	0	0
宜野湾西原線(旧)	0	0	1,050	481	18	446	397	0
宜野湾市	0	0	320	257	0	0	0	0
西原町	0	0	730	224	18	446	397	0
県道35号線	0	0	3,293	0	0	0	0	0
宜野湾市	0	0	662	0	0	0	0	0
北中城村	0	0	151	0	0	0	0	0
中城村	0	0	2,480	0	0	0	0	0
県道35号線(旧)	0	0	220	56	0	0	0	0
中城村	0	0	220	56	0	0	0	0

単位：メートル

舗装済	未舗装	舗装済			道路延長	橋梁		トンネル	
		セメント	アスファルト			個数	延長	個数	延長
			高級	簡易					
2,272	0	0	2,272	0	1,372	1	900	0	0
2,272	0	0	2,272	0	1,372	1	900	0	0
7,924	0	0	7,924	0	7,863	4	61	0	0
2,089	0	0	2,089	0	2,073	1	16	0	0
402	0	0	402	0	386	1	16	0	0
2,762	0	0	2,762	0	2,744	1	18	0	0
255	0	0	255	0	255	0	0	0	0
2,416	0	0	2,416	0	2,405	1	11	0	0
750	0	0	0	750	750	0	0	0	0
750	0	0	0	750	750	0	0	0	0
1,658	0	0	1,658	0	1,624	1	34	0	0
786	0	0	786	0	786	0	0	0	0
872	0	0	872	0	838	1	34	0	0
604	0	0	604	0	604	0	0	0	0
393	0	0	393	0	393	0	0	0	0
211	0	0	211	0	211	0	0	0	0
6,818	0	0	6,818	0	6,783	13	35	0	0
3,125	0	0	3,125	0	3,125	0	0	0	0
3,693	0	0	3,693	0	3,658	13	35	0	0
6,242	0	0	6,242	0	6,242	0	0	0	0
3,306	0	0	3,306	0	3,306	0	0	0	0
2,936	0	0	2,936	0	2,936	0	0	0	0
2,392	0	40	1,530	822	2,369	1	23	0	0
577	0	0	577	0	577	0	0	0	0
1,815	0	40	953	822	1,792	1	23	0	0
3,293	0	0	3,293	0	3,293	0	0	0	0
662	0	0	662	0	662	0	0	0	0
151	0	0	151	0	151	0	0	0	0
2,480	0	0	2,480	0	2,480	0	0	0	0
276	0	0	276	0	276	0	0	0	0
276	0	0	276	0	276	0	0	0	0

路線別内訳
一般県道

(平成20年4月1日現在)
中部土木事務所

路線名	総延長	重用	未供用	実延長	改良率 (%)	舗高装率 (%)
県道36号線	6,889	532	0	6,357	69.6	69.6
沖繩市	1,088	0	0	1,088	100.0	100.0
うるま市	5,801	532	0	5,269	63.4	63.4
県道36号線(旧)	4,079	99	0	3,980	39.5	39.5
沖繩市	669	0	0	669	0.4	0.4
うるま市	3,410	99	0	3,311	47.4	47.4
県道37号線	8,617	598	0	8,019	83.2	83.2
うるま市	8,617	598	0	8,019	83.2	83.2
県道37号線(旧)	4,093	0	0	4,093	35.0	35.0
うるま市	4,093	0	0	4,093	35.0	35.0
県道130号線	1,641	0	0	1,641	100.0	100.0
北谷町	1,325	0	0	1,325	100.0	100.0
北中城村	316	0	0	316	100.0	100.0
県道146号線	4,288	0	0	4,288	100.0	100.0
北中城村	2,454	0	0	2,454	100.0	100.0
中城村	1,834	0	0	1,834	100.0	100.0
県道153号線	6,699	1,102	0	5,597	85.7	85.7
那覇市	697	0	0	697	0.0	0.0
浦添市	6,002	1,102	0	4,900	97.9	97.9
県道153号線(旧)	216	0	0	216	100.0	0.0
浦添市	216	0	0	216	100.0	0.0
県道155号線	3,256	0	0	3,256	100.0	100.0
那覇市	38	0	0	38	100.0	100.0
西原町	3,218	0	0	3,218	100.0	100.0
県道155号線(旧)	1,778	0	0	1,778	100.0	100.0
那覇市	368	0	0	368	100.0	100.0
西原町	1,410	0	0	1,410	100.0	100.0
具志川環状線	7,660	245	0	7,415	100.0	100.0
うるま市	7,660	245	0	7,415	100.0	100.0
具志川環状線(旧)	7,760	85	0	7,675	6.0	0.0
沖繩市	1,240	38	0	1,202	38.4	0.0
うるま市	6,520	47	0	6,473	0.0	0.0

単位：メートル

舗 装 率 含 (%)	歩 道 橋	道 路 面 積 (㎡)			歩 道 延 長		改 良 済 延 長	未 改 良 延 長
		道 路 敷	道 路 部	車 道	設 置 延 長	総 延 長		
100.0	0	129,172	91,430	53,327	4,467	8,314	4,427	1,930
100.0	0	32,742	20,170	11,087	1,088	2,174	1,088	0
100.0	0	96,430	71,260	42,240	3,379	6,140	3,339	1,930
100.0	0	37,491	32,057	23,437	1,360	1,407	1,571	2,409
100.0	0	6,355	5,448	3,998	299	297	3	666
100.0	0	31,136	26,609	19,439	1,061	1,110	1,568	1,743
100.0	0	155,455	99,873	52,698	6,879	12,132	6,669	1,350
100.0	0	155,455	99,873	52,698	6,879	12,132	6,669	1,350
100.0	0	32,523	28,024	17,293	1,219	2,426	1,433	2,660
100.0	0	32,523	28,024	17,293	1,219	2,426	1,433	2,660
100.0	0	46,602	41,436	26,215	1,641	3,282	1,641	0
100.0	0	37,721	33,750	21,160	1,325	2,650	1,325	0
100.0	0	8,881	7,686	5,055	316	632	316	0
100.0	0	64,745	51,531	27,524	4,272	6,662	4,288	0
100.0	0	30,928	28,109	15,149	2,438	4,053	2,454	0
100.0	0	33,817	23,422	12,375	1,834	2,609	1,834	0
100.0	0	108,937	87,714	49,226	5,016	9,652	4,795	802
100.0	0	5,349	5,210	3,969	338	776	0	697
100.0	0	103,588	82,504	45,257	4,678	8,876	4,795	105
100.0	0	2,057	2,005	1,282	216	356	216	0
100.0	0	2,057	2,005	1,282	216	356	216	0
100.0	0	55,642	38,696	20,869	3,256	4,824	3,256	0
100.0	0	803	478	278	38	81	38	0
100.0	0	54,839	38,218	20,591	3,218	4,743	3,218	0
100.0	0	18,747	16,506	10,593	1,601	1,907	1,778	0
100.0	0	4,910	4,304	2,322	316	614	368	0
100.0	0	13,837	12,202	8,271	1,285	1,293	1,410	0
100.0	0	169,595	144,301	75,762	7,415	14,785	7,415	0
100.0	0	169,595	144,301	75,762	7,415	14,785	7,415	0
100.0	0	59,912	45,311	34,571	1,143	1,206	462	7,213
100.0	0	8,274	7,315	5,976	0	0	462	740
100.0	0	51,638	37,996	28,595	1,143	1,206	0	6,473

路線別内訳
一般県道

(平成20年4月1日現在)
中部土木事務所

路線名	改良済				未改良			
	19.5m以上	13.0m以上	5.5m以上	5.5m未満	5.5m以上	3.5m以上	3.5m未満	うち自動車交通不能
県道36号線	0	22	4,405	0	855	1,064	11	0
沖繩市	0	0	1,088	0	0	0	0	0
うるま市	0	22	3,317	0	855	1,064	11	0
県道36号線(旧)	0	0	1,396	175	1,105	1,304	0	0
沖繩市	0	0	3	0	439	227	0	0
うるま市	0	0	1,393	175	666	1,077	0	0
県道37号線	0	0	6,669	0	991	359	0	0
うるま市	0	0	6,669	0	991	359	0	0
県道37号線(旧)	0	0	1,433	0	4	721	1,935	0
うるま市	0	0	1,433	0	4	721	1,935	0
県道130号線	0	1,641	0	0	0	0	0	0
北谷町	0	1,325	0	0	0	0	0	0
北中城村	0	316	0	0	0	0	0	0
県道146号線	0	0	4,288	0	0	0	0	0
北中城村	0	0	2,454	0	0	0	0	0
中城村	0	0	1,834	0	0	0	0	0
県道153号線	48	839	3,737	171	475	327	0	0
那覇市	0	0	0	0	373	324	0	0
浦添市	48	839	3,737	171	102	3	0	0
県道153号線(旧)	0	0	158	58	0	0	0	0
浦添市	0	0	158	58	0	0	0	0
県道155号線	0	0	3,127	129	0	0	0	0
那覇市	0	0	38	0	0	0	0	0
西原町	0	0	3,089	129	0	0	0	0
県道155号線(旧)	0	0	1,187	591	0	0	0	0
那覇市	0	0	331	37	0	0	0	0
西原町	0	0	856	554	0	0	0	0
具志川環状線	0	42	7,373	0	0	0	0	0
うるま市	0	42	7,373	0	0	0	0	0
具志川環状線(旧)	0	0	462	0	1,658	4,584	971	0
沖繩市	0	0	462	0	293	391	56	0
うるま市	0	0	0	0	1,365	4,193	915	0

単位：メートル

舗装済	未舗装	舗装済				道路延長	橋梁		トンネル	
		セメント	アスファルト		個数		延長	個数	延長	
			高級	簡易						
6,357	0	0	4,427	1,930	6,269	8	88	0	0	
1,088	0	0	1,088	0	1,080	2	8	0	0	
5,269	0	0	3,339	1,930	5,189	6	80	0	0	
3,980	0	0	1,571	2,409	3,961	1	19	0	0	
669	0	0	3	666	650	1	19	0	0	
3,311	0	0	1,568	1,743	3,311	0	0	0	0	
8,019	0	0	6,669	1,350	8,003	3	16	0	0	
8,019	0	0	6,669	1,350	8,003	3	16	0	0	
4,093	0	0	1,433	2,660	4,090	1	3	0	0	
4,093	0	0	1,433	2,660	4,090	1	3	0	0	
1,641	0	0	1,641	0	1,641	0	0	0	0	
1,325	0	0	1,325	0	1,325	0	0	0	0	
316	0	0	316	0	316	0	0	0	0	
4,288	0	0	4,288	0	4,240	1	48	0	0	
2,454	0	0	2,454	0	2,406	1	48	0	0	
1,834	0	0	1,834	0	1,834	0	0	0	0	
5,597	0	0	4,795	802	4,976	6	621	0	0	
697	0	0	0	697	697	0	0	0	0	
4,900	0	0	4,795	105	4,279	6	621	0	0	
216	0	0	0	216	216	0	0	0	0	
216	0	0	0	216	216	0	0	0	0	
3,256	0	0	3,256	0	3,251	1	5	0	0	
38	0	0	38	0	38	0	0	0	0	
3,218	0	0	3,218	0	3,213	1	5	0	0	
1,778	0	0	1,778	0	1,772	1	6	0	0	
368	0	0	368	0	368	0	0	0	0	
1,410	0	0	1,410	0	1,404	1	6	0	0	
7,415	0	0	7,415	0	7,322	3	93	0	0	
7,415	0	0	7,415	0	7,322	3	93	0	0	
7,675	0	0	0	7,675	7,651	4	24	0	0	
1,202	0	0	0	1,202	1,202	0	0	0	0	
6,473	0	0	0	6,473	6,449	4	24	0	0	

路線別内訳
一般県道

(平成20年4月1日現在)
中部土木事務所

路線名	総延長	重用	未供用	実延長	改良率 (%)	舗高装級率 (%)
那覇宜野湾線	5,370	408	0	4,962	91.2	80.3
宜野湾市	1,124	324	0	800	100.0	59.8
浦添市	4,246	84	0	4,162	89.5	84.3
沖縄県総合運動公園線	2,277	0	0	2,277	100.0	100.0
沖縄市	1,191	0	0	1,191	100.0	100.0
北中城村	1,086	0	0	1,086	100.0	100.0
事務所計	183,595	23,383	9,248	150,964	87.4	86.1
現道計	160,409	22,538	9,248	128,623	95.9	94.9
旧道計	23,186	845	0	22,341	38.5	35.7

単位：メートル

舗装率 簡易含 (%)	歩道橋	道 路 面 積 (㎡)			歩 道 延 長		改良済 延 長	未改良 延 長
		道 路 敷	道 路 部	車 道	設置延長	総延長		
100.0	0	73,873	69,091	42,564	3,161	2,304	4,523	439
100.0	0	10,268	10,156	4,847	478	955	800	0
100.0	0	63,605	58,935	37,717	2,683	1,349	3,723	439
100.0	0	82,631	68,558	37,951	2,277	4,554	2,277	0
100.0	0	40,332	35,642	20,371	1,191	2,382	1,191	0
100.0	0	42,299	32,916	17,580	1,086	2,172	1,086	0
100.0	2	2,569,749	2,093,283	1,183,080	121,063	218,239	131,979	18,985
100.0	2	2,373,719	1,934,450	1,068,570	115,094	210,148	123,371	5,252
100.0	0	196,030	158,833	114,510	5,969	8,091	8,608	13,733

路線別内訳
一般県道

(平成20年4月1日現在)
中部土木事務所

路線名	改良済				未改良			
	19.5m 以上	13.0m 以上	5.5m 以上	5.5m 未満	5.5m 以上	3.5m 以上	3.5m 未満	うち自動車 交通不能
那覇宜野湾線	0	228	4,024	271	439	0	0	0
宜野湾市	0	0	740	60	0	0	0	0
浦添市	0	228	3,284	211	439	0	0	0
沖縄県総合運動公園線	37	2,240	0	0	0	0	0	0
沖縄市	22	1,169	0	0	0	0	0	0
北中城村	15	1,071	0	0	0	0	0	0
事務所計	176	9,651	119,486	2,666	6,381	9,219	3,385	0
現道計	167	9,651	112,314	1,239	3,355	1,886	11	0
旧道計	9	0	7,172	1,427	3,026	7,333	3,374	0

単位：メートル

舗装済	未舗装	舗装済			道路延長	橋梁		トンネル	
		セメント	アスファルト			個数	延長	個数	延長
			高級	簡易					
4,962	0	8	3,977	977	4,883	3	79	0	0
800	0	0	478	322	781	1	19	0	0
4,162	0	8	3,499	655	4,102	2	60	0	0
2,277	0	0	2,277	0	2,237	1	40	0	0
1,191	0	0	1,191	0	1,191	0	0	0	0
1,086	0	0	1,086	0	1,046	1	40	0	0
150,964	0	48	130,004	20,912	148,595	71	2,369	0	0
128,623	0	8	122,075	6,540	126,329	63	2,294	0	0
22,341	0	40	7,929	14,372	22,266	8	75	0	0

路線別内訳
一般県道

(平成20年4月1日現在)
南部土木事務所

路線名	総延長	重用	未供用	実延長	改良率 (%)	舗装率 (%)
県道3号線	1,442	0	0	1,442	95.2	95.2
糸満市	1,442	0	0	1,442	95.2	95.2
県道3号線(旧)	431	0	0	431	0.0	0.0
糸満市	431	0	0	431	0.0	0.0
県道11号線	2,795	0	0	2,795	100.0	100.0
那覇市	60	0	0	60	100.0	100.0
豊見城市	2,735	0	0	2,735	100.0	100.0
県道11号線(新)	1,435	51	0	1,384	100.0	100.0
那覇市	193	0	0	193	100.0	100.0
豊見城市	1,242	51	0	1,191	100.0	100.0
県道15号線	3,932	0	0	3,932	100.0	100.0
糸満市	209	0	0	209	100.0	100.0
八重瀬町	512	0	0	512	100.0	100.0
八重瀬町	3,211	0	0	3,211	100.0	100.0
県道15号線(旧)	1,056	0	0	1,056	100.0	100.0
八重瀬町	1,056	0	0	1,056	100.0	100.0
県道17号線	5,926	0	0	5,926	100.0	100.0
南城市	3,008	0	0	3,008	100.0	100.0
八重瀬町	2,918	0	0	2,918	100.0	100.0
県道28号線	934	0	0	934	100.0	100.0
那覇市	934	0	0	934	100.0	100.0
県道39号線	1,993	0	0	1,993	100.0	100.0
那覇市	1,993	0	0	1,993	100.0	100.0
南風原与那原線	3,294	0	0	3,294	100.0	100.0
与那原町	416	0	0	416	100.0	100.0
南風原町	2,878	0	0	2,878	100.0	100.0
県道42号線	698	19	0	679	100.0	100.0
那覇市	698	19	0	679	100.0	100.0
県道43号線	1,916	0	0	1,916	100.0	100.0
那覇市	1,916	0	0	1,916	100.0	100.0
宇根仲泊線	12,675	0	0	12,675	100.0	100.0
久米島町	12,675	0	0	12,675	100.0	100.0

単位：メートル

舗装率 簡易含 (%)	歩道橋	道 路 面 積 (㎡)			歩 道 延 長		改良済 延 長	未改良 延 長
		道 路 敷	道 路 部	車 道	設置延長	総延長		
100.0	0	24,971	19,379	13,383	1,228	1,684	1,373	69
100.0	0	24,971	19,379	13,383	1,228	1,684	1,373	69
100.0	0	3,243	2,428	1,951	0	0	0	431
100.0	0	3,243	2,428	1,951	0	0	0	431
100.0	0	37,297	32,985	21,215	2,603	4,145	2,795	0
100.0	0	978	978	714	12	24	60	0
100.0	0	36,319	32,007	20,501	2,591	4,121	2,735	0
100.0	0	20,535	19,378	9,492	1,381	2,742	1,384	0
100.0	0	3,897	3,660	1,674	193	391	193	0
100.0	0	16,638	15,718	7,818	1,188	2,351	1,191	0
100.0	0	66,384	51,098	24,239	3,932	7,801	3,932	0
100.0	0	3,414	2,742	1,366	209	418	209	0
100.0	0	12,075	6,666	3,330	512	1,017	512	0
100.0	0	50,895	41,690	19,543	3,211	6,366	3,211	0
100.0	0	15,457	13,133	7,831	1,056	1,139	1,056	0
100.0	0	15,457	13,133	7,831	1,056	1,139	1,056	0
100.0	0	77,834	68,384	37,491	5,234	8,130	5,926	0
100.0	0	40,241	35,155	18,382	2,964	5,831	3,008	0
100.0	0	37,593	33,229	19,109	2,270	2,299	2,918	0
100.0	0	21,503	21,166	8,406	934	2,098	934	0
100.0	0	21,503	21,166	8,406	934	2,098	934	0
100.0	0	43,183	43,183	14,518	1,993	3,980	1,993	0
100.0	0	43,183	43,183	14,518	1,993	3,980	1,993	0
100.0	0	51,872	39,681	22,045	3,289	6,577	3,294	0
100.0	0	5,424	4,949	2,732	416	831	416	0
100.0	0	46,448	34,732	19,313	2,873	5,746	2,878	0
100.0	0	19,691	19,691	12,336	647	1,200	679	0
100.0	0	19,691	19,691	12,336	647	1,200	679	0
100.0	0	25,217	25,217	17,244	1,916	3,832	1,916	0
100.0	0	25,217	25,217	17,244	1,916	3,832	1,916	0
100.0	0	179,849	123,722	80,965	6,735	10,759	12,675	0
100.0	0	179,849	123,722	80,965	6,735	10,759	12,675	0

路線別内訳
一般県道

(平成20年4月1日現在)
南部土木事務所

路線名	改良済				未改良			
	19.5m以上	13.0m以上	5.5m以上	5.5m未満	5.5m以上	3.5m以上	3.5m未満	うち自動車交通不能
県道3号線	0	0	1,373	0	69	0	0	0
糸満市	0	0	1,373	0	69	0	0	0
県道3号線(旧)	0	0	0	0	0	431	0	0
糸満市	0	0	0	0	0	431	0	0
県道11号線	0	60	2,735	0	0	0	0	0
那覇市	0	0	60	0	0	0	0	0
豊見城市	0	60	2,675	0	0	0	0	0
県道11号線(新)	0	0	1,384	0	0	0	0	0
那覇市	0	0	193	0	0	0	0	0
豊見城市	0	0	1,191	0	0	0	0	0
県道15号線	0	0	3,932	0	0	0	0	0
糸満市	0	0	209	0	0	0	0	0
八重瀬町	0	0	512	0	0	0	0	0
八重瀬町	0	0	3,211	0	0	0	0	0
県道15号線(旧)	0	0	1,056	0	0	0	0	0
八重瀬町	0	0	1,056	0	0	0	0	0
県道17号線	0	0	5,912	14	0	0	0	0
南城市	0	0	2,994	14	0	0	0	0
八重瀬町	0	0	2,918	0	0	0	0	0
県道28号線	0	0	934	0	0	0	0	0
那覇市	0	0	934	0	0	0	0	0
県道39号線	234	0	1,759	0	0	0	0	0
那覇市	234	0	1,759	0	0	0	0	0
南風原与那原線	12	13	3,269	0	0	0	0	0
与那原町	0	0	416	0	0	0	0	0
南風原町	12	13	2,853	0	0	0	0	0
県道42号線	0	679	0	0	0	0	0	0
那覇市	0	679	0	0	0	0	0	0
県道43号線	0	0	1,916	0	0	0	0	0
那覇市	0	0	1,916	0	0	0	0	0
宇根仲泊線	0	0	12,351	324	0	0	0	0
久米島町	0	0	12,351	324	0	0	0	0

単位：メートル

舗装済	未舗装	舗装済			道路延長	橋梁		トンネル	
		セメント	アスファルト			個数	延長	個数	延長
			高級	簡易					
1,442	0	0	1,373	69	1,442	0	0	0	0
1,442	0	0	1,373	69	1,442	0	0	0	0
431	0	0	0	431	431	0	0	0	0
431	0	0	0	431	431	0	0	0	0
2,795	0	0	2,795	0	2,650	3	145	0	0
60	0	0	60	0	60	0	0	0	0
2,735	0	0	2,735	0	2,590	3	145	0	0
1,384	0	0	1,384	0	1,067	2	317	0	0
193	0	0	193	0	193	0	0	0	0
1,191	0	0	1,191	0	874	2	317	0	0
3,932	0	0	3,932	0	3,932	0	0	0	0
209	0	0	209	0	209	0	0	0	0
512	0	0	512	0	512	0	0	0	0
3,211	0	0	3,211	0	3,211	0	0	0	0
1,056	0	0	1,056	0	1,056	0	0	0	0
1,056	0	0	1,056	0	1,056	0	0	0	0
5,926	0	0	5,926	0	5,905	2	21	0	0
3,008	0	0	3,008	0	2,987	2	21	0	0
2,918	0	0	2,918	0	2,918	0	0	0	0
934	0	0	934	0	931	1	3	0	0
934	0	0	934	0	931	1	3	0	0
1,993	0	0	1,993	0	1,974	2	19	0	0
1,993	0	0	1,993	0	1,974	2	19	0	0
3,294	0	0	3,294	0	3,281	2	13	0	0
416	0	0	416	0	416	0	0	0	0
2,878	0	0	2,878	0	2,865	2	13	0	0
679	0	0	679	0	657	1	22	0	0
679	0	0	679	0	657	1	22	0	0
1,916	0	0	1,916	0	1,899	1	17	0	0
1,916	0	0	1,916	0	1,899	1	17	0	0
12,675	0	0	12,675	0	12,648	7	27	0	0
12,675	0	0	12,675	0	12,648	7	27	0	0

路線別内訳
一般県道

(平成20年4月1日現在)
南部土木事務所

路線名	総延長	重用	未供用	実延長	改良率 (%)	舗高装率 (%)
県道46号線	3,008	0	0	3,008	100.0	100.0
那覇市	3,008	0	0	3,008	100.0	100.0
県道47号線	774	13	0	761	100.0	100.0
那覇市	774	13	0	761	100.0	100.0
県道48号線	7,252	63	0	7,189	100.0	100.0
南風原町	866	37	0	829	100.0	100.0
南城市	5,648	26	0	5,622	100.0	100.0
八重瀬町	738	0	0	738	100.0	100.0
県道48号線(旧)	764	0	0	764	0.0	0.0
南城市	764	0	0	764	0.0	0.0
県道49号線	694	0	0	694	100.0	100.0
那覇市	694	0	0	694	100.0	100.0
県道50号線	888	0	0	888	100.0	100.0
那覇市	888	0	0	888	100.0	100.0
県道52号線	4,820	122	0	4,698	84.7	34.4
糸満市	1,445	0	0	1,445	72.3	23.5
八重瀬町	3,375	122	0	3,253	90.2	39.3
県道54号線	2,921	0	0	2,921	100.0	100.0
糸満市	2,921	0	0	2,921	100.0	100.0
県道62号線	2,204	0	0	2,204	100.0	100.0
那覇市	1,980	0	0	1,980	100.0	100.0
豊見城市	224	0	0	224	100.0	100.0
県道68号線	1,695	0	0	1,695	100.0	100.0
豊見城市	1,695	0	0	1,695	100.0	100.0
県道128号線	1,717	0	0	1,717	100.0	100.0
南風原町	1,717	0	0	1,717	100.0	100.0
県道131号線	2,989	0	0	2,989	67.4	67.4
八重瀬町	2,989	0	0	2,989	67.4	67.4
県道134号線	1,893	0	0	1,893	62.5	68.0
糸満市	750	0	0	750	5.3	19.2
八重瀬町	1,143	0	0	1,143	100.0	100.0

単位：メートル

舗装率 簡易含 (%)	歩道橋	道 路 面 積 (㎡)			歩 道 延 長		改良済 延 長	未改良 延 長
		道 路 敷	道 路 部	車 道	設置延長	総延長		
100.0	0	40,674	39,858	24,176	3,008	5,728	3,008	0
100.0	0	40,674	39,858	24,176	3,008	5,728	3,008	0
100.0	0	10,715	10,715	5,708	761	1,522	761	0
100.0	0	10,715	10,715	5,708	761	1,522	761	0
100.0	0	109,520	95,062	46,291	7,189	13,282	7,189	0
100.0	0	12,255	11,435	5,679	829	1,617	829	0
100.0	0	86,939	74,507	36,169	5,622	10,184	5,622	0
100.0	0	10,326	9,120	4,443	738	1,481	738	0
100.0	0	5,833	5,575	4,060	0	0	0	764
100.0	0	5,833	5,575	4,060	0	0	0	764
100.0	0	7,715	7,078	4,097	694	735	694	0
100.0	0	7,715	7,078	4,097	694	735	694	0
100.0	0	8,871	7,593	5,393	348	685	888	0
100.0	0	8,871	7,593	5,393	348	685	888	0
100.0	0	51,475	43,990	28,859	2,593	5,290	3,980	718
100.0	0	15,934	12,136	9,517	375	715	1,045	400
100.0	0	35,541	31,854	19,342	2,218	4,575	2,935	318
100.0	0	25,954	22,308	17,236	667	961	2,921	0
100.0	0	25,954	22,308	17,236	667	961	2,921	0
100.0	0	23,616	23,191	16,188	2,152	3,869	2,204	0
100.0	0	21,213	20,950	14,668	1,928	3,420	1,980	0
100.0	0	2,403	2,241	1,520	224	449	224	0
100.0	1	21,696	20,668	12,873	1,695	3,248	1,695	0
100.0	1	21,696	20,668	12,873	1,695	3,248	1,695	0
100.0	0	19,336	18,467	10,054	1,717	3,434	1,717	0
100.0	0	19,336	18,467	10,054	1,717	3,434	1,717	0
100.0	0	42,195	33,822	22,076	2,027	2,614	2,014	975
100.0	0	42,195	33,822	22,076	2,027	2,614	2,014	975
100.0	0	19,476	16,421	9,875	616	1,128	1,183	710
100.0	0	7,100	5,840	3,080	104	104	40	710
100.0	0	12,376	10,581	6,795	512	1,024	1,143	0

路線別内訳
一般県道

(平成20年4月1日現在)
南部土木事務所

路線名	改 良 済				未 改 良			
	19.5m 以上	13.0m 以上	5.5m 以上	5.5m 未満	5.5m 以上	3.5m 以上	3.5m 未満	うち自動車 交通不能
県道46号線	0	410	2,598	0	0	0	0	0
那覇市	0	410	2,598	0	0	0	0	0
県道47号線	0	0	761	0	0	0	0	0
那覇市	0	0	761	0	0	0	0	0
県道48号線	0	0	7,189	0	0	0	0	0
南風原町	0	0	829	0	0	0	0	0
南城市	0	0	5,622	0	0	0	0	0
八重瀬町	0	0	738	0	0	0	0	0
県道48号線(旧)	0	0	0	0	580	184	0	0
南城市	0	0	0	0	580	184	0	0
県道49号線	0	0	694	0	0	0	0	0
那覇市	0	0	694	0	0	0	0	0
県道50号線	0	0	888	0	0	0	0	0
那覇市	0	0	888	0	0	0	0	0
県道52号線	0	0	3,980	0	603	115	0	0
糸満市	0	0	1,045	0	359	41	0	0
八重瀬町	0	0	2,935	0	244	74	0	0
県道54号線	0	0	2,040	881	0	0	0	0
糸満市	0	0	2,040	881	0	0	0	0
県道62号線	0	12	2,172	20	0	0	0	0
那覇市	0	12	1,968	0	0	0	0	0
豊見城市	0	0	204	20	0	0	0	0
県道68号線	13	19	1,663	0	0	0	0	0
豊見城市	13	19	1,663	0	0	0	0	0
県道128号線	0	0	1,641	76	0	0	0	0
南風原町	0	0	1,641	76	0	0	0	0
県道131号線	0	0	2,014	0	0	975	0	0
八重瀬町	0	0	2,014	0	0	975	0	0
県道134号線	0	0	1,183	0	0	710	0	0
糸満市	0	0	40	0	0	710	0	0
八重瀬町	0	0	1,143	0	0	0	0	0

単位：メートル

舗装済	未舗装	舗装済			道路延長	橋梁		トンネル	
		セメント	アスファルト			個数	延長	個数	延長
			高級	簡易					
3,008	0	0	3,008	0	2,997	2	11	0	0
3,008	0	0	3,008	0	2,997	2	11	0	0
761	0	0	761	0	761	0	0	0	0
761	0	0	761	0	761	0	0	0	0
7,189	0	0	7,189	0	7,157	2	32	0	0
829	0	0	829	0	829	0	0	0	0
5,622	0	0	5,622	0	5,590	2	32	0	0
738	0	0	738	0	738	0	0	0	0
764	0	0	0	764	764	0	0	0	0
764	0	0	0	764	764	0	0	0	0
694	0	0	694	0	694	0	0	0	0
694	0	0	694	0	694	0	0	0	0
888	0	0	888	0	888	0	0	0	0
888	0	0	888	0	888	0	0	0	0
4,698	0	0	1,617	3,081	4,687	3	11	0	0
1,445	0	0	340	1,105	1,441	1	4	0	0
3,253	0	0	1,277	1,976	3,246	2	7	0	0
2,921	0	0	2,921	0	2,921	0	0	0	0
2,921	0	0	2,921	0	2,921	0	0	0	0
2,204	0	0	2,204	0	2,201	1	3	0	0
1,980	0	0	1,980	0	1,977	1	3	0	0
224	0	0	224	0	224	0	0	0	0
1,695	0	0	1,695	0	1,695	0	0	0	0
1,695	0	0	1,695	0	1,695	0	0	0	0
1,717	0	0	1,717	0	1,717	0	0	0	0
1,717	0	0	1,717	0	1,717	0	0	0	0
2,989	0	0	2,014	975	2,986	1	3	0	0
2,989	0	0	2,014	975	2,986	1	3	0	0
1,893	0	0	1,287	606	1,890	1	3	0	0
750	0	0	144	606	747	1	3	0	0
1,143	0	0	1,143	0	1,143	0	0	0	0

路線別内訳
一般県道

(平成20年4月1日現在)
南部土木事務所

路線名	総延長	重用	未供用	実延長	改良率 (%)	舗装率 (%)
佐敷玉城線	7,198	1,032	0	6,166	100.0	100.0
南城市	7,198	1,032	0	6,166	100.0	100.0
佐敷玉城線(旧)	319	0	0	319	100.0	100.0
南城市	319	0	0	319	100.0	100.0
県道138号線	386	0	0	386	100.0	100.0
南城市	386	0	0	386	100.0	100.0
兼城港線	98	0	0	98	100.0	100.0
久米島町	98	0	0	98	100.0	100.0
渡嘉敷港線	324	0	0	324	93.8	0.0
渡嘉敷村	324	0	0	324	93.8	0.0
渡嘉敷港線(旧)	252	0	0	252	87.7	0.0
渡嘉敷村	252	0	0	252	87.7	0.0
座間味港線	129	0	0	129	0.0	0.0
座間味村	129	0	0	129	0.0	0.0
栗国港線	780	0	0	780	100.0	0.0
栗国村	780	0	0	780	100.0	0.0
渡名喜港線	25	0	0	25	0.0	0.0
渡名喜村	25	0	0	25	0.0	0.0
南大東飛行場線	4,427	0	0	4,427	100.0	100.0
南大東村	4,427	0	0	4,427	100.0	100.0
北大東港線	2,219	0	0	2,219	100.0	83.8
北大東村	2,219	0	0	2,219	100.0	83.8
真地久茂地線	5,108	1,037	0	4,071	94.7	44.8
那覇市	5,108	1,037	0	4,071	94.7	44.8
那覇内環状線	5,387	795	0	4,592	100.0	100.0
那覇市	5,387	795	0	4,592	100.0	100.0
那覇内環状線(旧)	1,973	0	0	1,973	100.0	30.8
那覇市	1,973	0	0	1,973	100.0	30.8
魂魄之塔線	1,479	0	0	1,479	100.0	100.0
糸満市	1,479	0	0	1,479	100.0	100.0
魂魄之塔線(旧)	169	0	0	169	100.0	100.0
糸満市	169	0	0	169	100.0	100.0

単位：メートル

舗装率 簡易含 (%)	歩道橋	道 路 面 積 (㎡)			歩 道 延 長		改良済 延 長	未改良 延 長
		道 路 敷	道 路 部	車 道	設置延長	総延長		
100.0	0	102,705	86,688	40,336	5,946	11,364	6,166	0
100.0	0	102,705	86,688	40,336	5,946	11,364	6,166	0
100.0	0	3,594	3,474	1,783	319	634	319	0
100.0	0	3,594	3,474	1,783	319	634	319	0
100.0	0	4,232	3,775	2,263	381	736	386	0
100.0	0	4,232	3,775	2,263	381	736	386	0
100.0	0	1,176	1,176	588	98	196	98	0
100.0	0	1,176	1,176	588	98	196	98	0
100.0	0	2,208	2,142	1,316	221	288	304	20
100.0	0	2,208	2,142	1,316	221	288	304	20
100.0	0	1,429	1,400	771	221	221	221	31
100.0	0	1,429	1,400	771	221	221	221	31
100.0	0	1,069	810	648	0	0	0	129
100.0	0	1,069	810	648	0	0	0	129
100.0	0	7,722	5,850	4,680	0	0	780	0
100.0	0	7,722	5,850	4,680	0	0	780	0
0.0	0	132	100	75	0	0	0	25
0.0	0	132	100	75	0	0	0	25
100.0	0	104,963	96,636	31,390	4,427	5,314	4,427	0
100.0	0	104,963	96,636	31,390	4,427	5,314	4,427	0
100.0	0	28,733	20,875	14,755	1,184	1,390	2,219	0
100.0	0	28,733	20,875	14,755	1,184	1,390	2,219	0
100.0	0	63,165	61,707	40,313	2,841	4,552	3,854	217
100.0	0	63,165	61,707	40,313	2,841	4,552	3,854	217
100.0	3	118,656	107,778	55,890	4,592	7,630	4,592	0
100.0	3	118,656	107,778	55,890	4,592	7,630	4,592	0
100.0	0	21,222	20,189	13,836	995	1,639	1,973	0
100.0	0	21,222	20,189	13,836	995	1,639	1,973	0
100.0	0	21,133	17,005	9,109	1,479	1,481	1,479	0
100.0	0	21,133	17,005	9,109	1,479	1,481	1,479	0
100.0	0	1,612	1,529	1,010	77	78	169	0
100.0	0	1,612	1,529	1,010	77	78	169	0

路線別内訳
一般県道

(平成20年4月1日現在)
南部土木事務所

路線名	改良済				未改良			
	19.5m以上	13.0m以上	5.5m以上	5.5m未満	5.5m以上	3.5m以上	3.5m未満	うち自動車交通不能
佐敷玉城線	0	0	6,166	0	0	0	0	0
南城市	0	0	6,166	0	0	0	0	0
佐敷玉城線(旧)	0	0	33	286	0	0	0	0
南城市	0	0	33	286	0	0	0	0
県道138号線	0	0	386	0	0	0	0	0
南城市	0	0	386	0	0	0	0	0
兼城港線	0	0	98	0	0	0	0	0
久米島町	0	0	98	0	0	0	0	0
渡嘉敷港線	0	0	0	304	0	0	20	0
渡嘉敷村	0	0	0	304	0	0	20	0
渡嘉敷港線(旧)	0	0	0	221	0	9	22	0
渡嘉敷村	0	0	0	221	0	9	22	0
座間味港線	0	0	0	0	0	129	0	0
座間味村	0	0	0	0	0	129	0	0
栗国港線	0	0	780	0	0	0	0	0
栗国村	0	0	780	0	0	0	0	0
渡名喜港線	0	0	0	0	0	0	25	0
渡名喜村	0	0	0	0	0	0	25	0
南大東飛行場線	22	17	4,388	0	0	0	0	0
南大東村	22	17	4,388	0	0	0	0	0
北大東港線	0	0	2,219	0	0	0	0	0
北大東村	0	0	2,219	0	0	0	0	0
真地久茂地線	0	663	1,365	1,826	0	212	5	0
那覇市	0	663	1,365	1,826	0	212	5	0
那覇内環状線	144	2,395	2,053	0	0	0	0	0
那覇市	144	2,395	2,053	0	0	0	0	0
那覇内環状線(旧)	0	0	1,826	147	0	0	0	0
那覇市	0	0	1,826	147	0	0	0	0
魂魄之塔線	0	0	1,479	0	0	0	0	0
糸満市	0	0	1,479	0	0	0	0	0
魂魄之塔線(旧)	0	0	169	0	0	0	0	0
糸満市	0	0	169	0	0	0	0	0

単位：メートル

舗装済	未舗装	舗装済			道路延長	橋梁		トンネル	
		セメント	アスファルト			個数	延長	個数	延長
			高級	簡易					
6,166	0	0	6,166	0	6,166	0	0	0	0
6,166	0	0	6,166	0	6,166	0	0	0	0
319	0	0	319	0	319	0	0	0	0
319	0	0	319	0	319	0	0	0	0
386	0	0	386	0	386	0	0	0	0
386	0	0	386	0	386	0	0	0	0
98	0	0	98	0	98	0	0	0	0
98	0	0	98	0	98	0	0	0	0
324	0	0	0	324	286	1	38	0	0
324	0	0	0	324	286	1	38	0	0
252	0	0	0	252	252	0	0	0	0
252	0	0	0	252	252	0	0	0	0
129	0	0	0	129	125	1	4	0	0
129	0	0	0	129	125	1	4	0	0
780	0	0	0	780	780	0	0	0	0
780	0	0	0	780	780	0	0	0	0
0	25	0	0	0	25	0	0	0	0
0	25	0	0	0	25	0	0	0	0
4,427	0	0	4,427	0	4,427	0	0	0	0
4,427	0	0	4,427	0	4,427	0	0	0	0
2,219	0	69	1,790	360	2,219	0	0	0	0
2,219	0	69	1,790	360	2,219	0	0	0	0
4,071	0	0	1,823	2,248	3,749	4	322	0	0
4,071	0	0	1,823	2,248	3,749	4	322	0	0
4,592	0	0	4,592	0	4,433	2	159	0	0
4,592	0	0	4,592	0	4,433	2	159	0	0
1,973	0	0	607	1,366	1,973	0	0	0	0
1,973	0	0	607	1,366	1,973	0	0	0	0
1,479	0	0	1,479	0	1,479	0	0	0	0
1,479	0	0	1,479	0	1,479	0	0	0	0
169	0	0	169	0	169	0	0	0	0
169	0	0	169	0	169	0	0	0	0

路線別内訳
一般県道

(平成20年4月1日現在)
南部土木事務所

路線名	総延長	重用	未供用	実延長	改良率 (%)	舗高装率 (%)
北南線	6,744	0	0	6,744	100.0	100.0
南大東村	6,744	0	0	6,744	100.0	100.0
北南線(旧)	1,050	0	0	1,050	0.0	5.7
南大東村	1,050	0	0	1,050	0.0	5.7
那覇宜野湾線	2,145	34	0	2,111	100.0	100.0
那覇市	2,145	34	0	2,111	100.0	100.0
那覇空港線	3,812	546	0	3,266	100.0	100.0
那覇市	2,972	546	0	2,426	100.0	100.0
豊見城市	840	0	0	840	100.0	100.0
久米島一周線	40,167	13,517	25,990	660	100.0	100.0
久米島町	40,167	13,517	25,990	660	100.0	100.0
東風平豊見城線	9,156	1,297	6,519	1,340	100.0	100.0
豊見城市	7,066	856	4,870	1,340	100.0	100.0
八重瀬町	2,090	441	1,649	0	0.0	0.0
糸満具志頭線	9,242	34	3,110	6,098	100.0	100.0
糸満市	9,154	34	3,110	6,010	100.0	100.0
八重瀬町	88	0	0	88	100.0	100.0
事務所計	172,735	18,560	35,619	118,556	95.7	89.5
現道計	165,286	18,509	35,619	111,158	97.4	92.3
旧道計	6,014	0	0	6,014	62.2	36.8
新道計	1,435	51	0	1,384	100.0	100.0

単位：メートル

舗 装 率 含 (%)	歩 道 橋	道 路 面 積 (㎡)			歩 道 延 長		改 良 済 延 長	未 改 良 延 長
		道 路 敷	道 路 部	車 道	設 置 延 長	総 延 長		
100.0	0	76,303	61,586	42,374	1,705	1,681	6,744	0
100.0	0	76,303	61,586	42,374	1,705	1,681	6,744	0
100.0	0	6,720	6,720	5,250	0	0	0	1,050
100.0	0	6,720	6,720	5,250	0	0	0	1,050
100.0	0	49,929	48,534	34,184	1,975	3,657	2,111	0
100.0	0	49,929	48,534	34,184	1,975	3,657	2,111	0
100.0	0	60,322	55,667	29,388	3,266	8,000	3,266	0
100.0	0	45,485	44,104	23,681	2,426	6,332	2,426	0
100.0	0	14,837	11,563	5,707	840	1,668	840	0
100.0	0	15,884	7,870	3,650	660	1,140	660	0
100.0	0	15,884	7,870	3,650	660	1,140	660	0
100.0	0	42,770	42,660	22,481	1,340	2,716	1,340	0
100.0	0	42,770	42,660	22,481	1,340	2,716	1,340	0
0.0	0	0	0	0	0	0	0	0
100.0	0	80,310	69,556	40,075	4,421	7,368	6,098	0
100.0	0	78,976	68,814	39,476	4,412	7,359	6,010	0
100.0	0	1,334	742	599	9	9	88	0
100.0	4	1,790,101	1,547,920	874,167	90,563	156,668	113,417	5,139
100.0	4	1,710,456	1,474,094	828,183	86,514	150,215	108,295	2,863
100.0	0	59,110	54,448	36,492	2,668	3,711	3,738	2,276
100.0	0	20,535	19,378	9,492	1,381	2,742	1,384	0

路線別内訳
一般県道

(平成20年4月1日現在)
南部土木事務所

路線名	改 良 済				未 改 良			
	19.5m 以上	13.0m 以上	5.5m 以上	5.5m 未満	5.5m 以上	3.5m 以上	3.5m 未満	うち自動車 交通不能
北南線	0	0	6,688	56	0	0	0	0
南大東村	0	0	6,688	56	0	0	0	0
北南線(旧)	0	0	0	0	0	1,050	0	0
南大東村	0	0	0	0	0	1,050	0	0
那覇宜野湾線	282	1,382	447	0	0	0	0	0
那覇市	282	1,382	447	0	0	0	0	0
那覇空港線	20	980	2,223	43	0	0	0	0
那覇市	20	980	1,383	43	0	0	0	0
豊見城市	0	0	840	0	0	0	0	0
久米島一周線	0	0	660	0	0	0	0	0
久米島町	0	0	660	0	0	0	0	0
東風平豊見城線	0	1,340	0	0	0	0	0	0
豊見城市	0	1,340	0	0	0	0	0	0
八重瀬町	0	0	0	0	0	0	0	0
糸満具志頭線	0	0	6,098	0	0	0	0	0
糸満市	0	0	6,010	0	0	0	0	0
八重瀬町	0	0	88	0	0	0	0	0
事務所計	727	7,970	100,522	4,198	1,252	3,815	72	0
現道計	727	7,970	96,054	3,544	672	2,141	50	0
旧道計	0	0	3,084	654	580	1,674	22	0
新道計	0	0	1,384	0	0	0	0	0

単位：メートル

舗装済	未舗装	舗装済			道路延長	橋梁		トンネル	
		セメント	アスファルト			個数	延長	個数	延長
			高級	簡易					
6,744	0	0	6,744	0	6,744	0	0	0	0
6,744	0	0	6,744	0	6,744	0	0	0	0
1,050	0	60	0	990	1,050	0	0	0	0
1,050	0	60	0	990	1,050	0	0	0	0
2,111	0	0	2,111	0	2,095	1	16	0	0
2,111	0	0	2,111	0	2,095	1	16	0	0
3,266	0	0	3,266	0	3,253	2	13	0	0
2,426	0	0	2,426	0	2,420	1	6	0	0
840	0	0	840	0	833	1	7	0	0
660	0	0	660	0	625	1	35	0	0
660	0	0	660	0	625	1	35	0	0
1,340	0	0	1,340	0	1,260	1	80	0	0
1,340	0	0	1,340	0	1,260	1	80	0	0
0	0	0	0	0	0	0	0	0	0
6,098	0	0	6,098	0	6,095	1	3	0	0
6,010	0	0	6,010	0	6,007	1	3	0	0
88	0	0	88	0	88	0	0	0	0
118,531	25	129	106,027	12,375	117,239	45	1,317	0	0
111,133	25	69	102,492	8,572	110,158	43	1,000	0	0
6,014	0	60	2,151	3,803	6,014	0	0	0	0
1,384	0	0	1,384	0	1,067	2	317	0	0

路線別内訳

(平成20年4月1日現在)

一般県道

宮古支庁土木建築課

路線名	総延長	重用	未供用	実延長	改良率 (%)	舗高装率 (%)
平良下地島空港線	14,900	0	14,900	0	0.0	0.0
宮古島市	14,900	0	14,900	0	0.0	0.0
平良新里線	13,153	923	0	12,230	93.2	90.3
宮古島市	13,153	923	0	12,230	93.2	90.3
平良新里線(旧)	511	0	0	511	100.0	100.0
宮古島市	511	0	0	511	100.0	100.0
与那覇上地線	1,175	0	0	1,175	41.2	41.2
宮古島市	1,175	0	0	1,175	41.2	41.2
平良久松港線	2,783	0	0	2,783	100.0	100.0
宮古島市	2,783	0	0	2,783	100.0	100.0
鏡原増原線	3,867	0	0	3,867	96.9	96.9
宮古島市	3,867	0	0	3,867	96.9	96.9
野原越七原線	3,299	0	0	3,299	100.0	100.0
宮古島市	3,299	0	0	3,299	100.0	100.0
野原越七原線(旧)	250	0	0	250	0.0	0.0
宮古島市	250	0	0	250	0.0	0.0
嘉手苺屋原線	4,630	0	0	4,630	100.0	69.8
宮古島市	4,630	0	0	4,630	100.0	69.8
嘉手苺屋原線(旧)	200	0	0	200	0.0	0.0
宮古島市	200	0	0	200	0.0	0.0
根間地与那節線	3,889	0	0	3,889	100.0	100.0
宮古島市	3,889	0	0	3,889	100.0	100.0
根間地与那節線(旧)	784	0	0	784	0.0	0.0
宮古島市	784	0	0	784	0.0	0.0
福里保良線	5,024	0	229	4,795	95.0	95.0
宮古島市	5,024	0	229	4,795	95.0	95.0
福里保良線(旧)	1,060	0	0	1,060	0.0	0.0
宮古島市	1,060	0	0	1,060	0.0	0.0
川満山中線	3,086	15	0	3,071	97.5	92.4
宮古島市	3,086	15	0	3,071	97.5	92.4
川満山中線(旧)	180	0	0	180	0.0	0.0
宮古島市	180	0	0	180	0.0	0.0

単位：メートル

舗装率 簡易含 (%)	歩道橋	道 路 面 積 (㎡)			歩 道 延 長		改良済 延 長	未改良 延 長
		道 路 敷	道 路 部	車 道	設置延長	総延長		
0.0	0	0	0	0	0	0	0	0
0.0	0	0	0	0	0	0	0	0
100.0	0	142,156	134,651	74,637	10,922	16,463	11,397	833
100.0	0	142,156	134,651	74,637	10,922	16,463	11,397	833
100.0	0	4,197	3,326	2,712	0	0	511	0
100.0	0	4,197	3,326	2,712	0	0	511	0
100.0	0	12,925	12,680	8,273	831	1,033	484	691
100.0	0	12,925	12,680	8,273	831	1,033	484	691
100.0	0	46,590	43,353	19,975	2,783	6,011	2,783	0
100.0	0	46,590	43,353	19,975	2,783	6,011	2,783	0
100.0	0	53,034	40,444	26,703	3,298	5,229	3,747	120
100.0	0	53,034	40,444	26,703	3,298	5,229	3,747	120
100.0	0	49,273	43,606	23,700	2,931	4,383	3,299	0
100.0	0	49,273	43,606	23,700	2,931	4,383	3,299	0
100.0	0	1,125	1,125	875	0	0	0	250
100.0	0	1,125	1,125	875	0	0	0	250
100.0	0	57,560	52,530	27,420	4,166	7,540	4,630	0
100.0	0	57,560	52,530	27,420	4,166	7,540	4,630	0
100.0	0	910	850	650	0	0	0	200
100.0	0	910	850	650	0	0	0	200
100.0	0	59,354	53,124	29,688	3,762	7,113	3,889	0
100.0	0	59,354	53,124	29,688	3,762	7,113	3,889	0
100.0	0	4,002	3,804	3,020	0	0	0	784
100.0	0	4,002	3,804	3,020	0	0	0	784
100.0	0	57,043	52,218	30,088	2,918	3,158	4,557	238
100.0	0	57,043	52,218	30,088	2,918	3,158	4,557	238
91.5	0	5,663	5,047	3,987	0	0	0	1,060
91.5	0	5,663	5,047	3,987	0	0	0	1,060
100.0	0	39,785	33,971	21,015	2,250	2,404	2,994	77
100.0	0	39,785	33,971	21,015	2,250	2,404	2,994	77
100.0	0	810	720	540	0	0	0	180
100.0	0	810	720	540	0	0	0	180

路線別内訳

(平成20年4月1日現在)

一般県道

宮古支庁土木建築課

路線名	改良済				未改良			
	19.5m以上	13.0m以上	5.5m以上	5.5m未満	5.5m以上	3.5m以上	3.5m未満	うち自動車交通不能
平良下地島空港線	0	0	0	0	0	0	0	0
宮古島市	0	0	0	0	0	0	0	0
平良新里線	0	0	11,397	0	0	833	0	0
宮古島市	0	0	11,397	0	0	833	0	0
平良新里線(旧)	0	0	0	511	0	0	0	0
宮古島市	0	0	0	511	0	0	0	0
与那覇上地線	0	0	484	0	691	0	0	0
宮古島市	0	0	484	0	691	0	0	0
平良久松港線	0	0	2,783	0	0	0	0	0
宮古島市	0	0	2,783	0	0	0	0	0
鏡原増原線	0	0	3,747	0	0	120	0	0
宮古島市	0	0	3,747	0	0	120	0	0
野原越七原線	0	0	3,299	0	0	0	0	0
宮古島市	0	0	3,299	0	0	0	0	0
野原越七原線(旧)	0	0	0	0	0	250	0	0
宮古島市	0	0	0	0	0	250	0	0
嘉手苅屋原線	0	0	4,630	0	0	0	0	0
宮古島市	0	0	4,630	0	0	0	0	0
嘉手苅屋原線(旧)	0	0	0	0	0	50	150	0
宮古島市	0	0	0	0	0	50	150	0
根間地与那節線	0	0	3,889	0	0	0	0	0
宮古島市	0	0	3,889	0	0	0	0	0
根間地与那節線(旧)	0	0	0	0	0	784	0	0
宮古島市	0	0	0	0	0	784	0	0
福里保良線	0	0	4,557	0	0	238	0	0
宮古島市	0	0	4,557	0	0	238	0	0
福里保良線(旧)	0	0	0	0	0	850	210	0
宮古島市	0	0	0	0	0	850	210	0
川満山中線	0	0	2,994	0	0	77	0	0
宮古島市	0	0	2,994	0	0	77	0	0
川満山中線(旧)	0	0	0	0	0	0	180	0
宮古島市	0	0	0	0	0	0	180	0

単位：メートル

舗装済	未舗装	舗装済			道路延長	橋梁		トンネル	
		セメント	アスファルト			個数	延長	個数	延長
			高級	簡易					
0	0	0	0	0	0	0	0	0	
0	0	0	0	0	0	0	0	0	
12,230	0	110	10,928	1,192	12,230	0	0	0	
12,230	0	110	10,928	1,192	12,230	0	0	0	
511	0	0	511	0	511	0	0	0	
511	0	0	511	0	511	0	0	0	
1,175	0	0	484	691	1,170	1	5	0	
1,175	0	0	484	691	1,170	1	5	0	
2,783	0	0	2,783	0	2,783	0	0	0	
2,783	0	0	2,783	0	2,783	0	0	0	
3,867	0	0	3,747	120	3,859	2	8	0	
3,867	0	0	3,747	120	3,859	2	8	0	
3,299	0	0	3,299	0	3,299	0	0	0	
3,299	0	0	3,299	0	3,299	0	0	0	
250	0	0	0	250	250	0	0	0	
250	0	0	0	250	250	0	0	0	
4,630	0	0	3,232	1,398	4,624	1	6	0	
4,630	0	0	3,232	1,398	4,624	1	6	0	
200	0	0	0	200	200	0	0	0	
200	0	0	0	200	200	0	0	0	
3,889	0	0	3,889	0	3,889	0	0	0	
3,889	0	0	3,889	0	3,889	0	0	0	
784	0	0	0	784	784	0	0	0	
784	0	0	0	784	784	0	0	0	
4,795	0	0	4,557	238	4,795	0	0	0	
4,795	0	0	4,557	238	4,795	0	0	0	
970	90	0	0	970	1,060	0	0	0	
970	90	0	0	970	1,060	0	0	0	
3,071	0	0	2,839	232	3,071	0	0	0	
3,071	0	0	2,839	232	3,071	0	0	0	
180	0	0	0	180	180	0	0	0	
180	0	0	0	180	180	0	0	0	

路線別内訳

(平成20年4月1日現在)

一般県道

宮古支庁土木建築課

路線名	総延長	重用	未供用	実延長	改良率 (%)	舗装率 (%)
友利線	6,335	44	0	6,291	100.0	100.0
宮古島市	6,335	44	0	6,291	100.0	100.0
宮国線	3,956	9	0	3,947	100.0	100.0
宮古島市	3,956	9	0	3,947	100.0	100.0
長山港佐良浜港線	13,249	946	0	12,303	100.0	100.0
宮古島市	13,249	946	0	12,303	100.0	100.0
長山港佐良浜港線(旧)	560	0	0	560	0.0	0.0
宮古島市	560	0	0	560	0.0	0.0
多良間多良間港線	814	0	0	814	60.7	60.7
多良間村	814	0	0	814	60.7	60.7
塩川仲筋線	7,675	0	0	7,675	100.0	100.0
多良間村	7,675	0	0	7,675	100.0	100.0
保良上地線	18,499	0	8,318	10,181	100.0	100.0
宮古島市	18,499	0	8,318	10,181	100.0	100.0
池間大浦線	11,825	0	0	11,825	99.1	98.3
宮古島市	11,825	0	0	11,825	99.1	98.3
城辺下地線	11,874	60	11,150	664	100.0	86.6
宮古島市	11,874	60	11,150	664	100.0	86.6
高野西里線	10,690	2,034	1,779	6,877	100.0	100.0
宮古島市	10,690	2,034	1,779	6,877	100.0	100.0
事務所計	144,268	4,031	36,376	103,861	94.8	92.8
現道計	140,723	4,031	36,376	100,316	97.6	95.5
旧道計	3,545	0	0	3,545	14.4	14.4

単位：メートル

舗装率 簡易含 (%)	歩道橋	道 路 面 積 (㎡)			歩 道 延 長		改良済 延 長	未改良 延 長
		道 路 敷	道 路 部	車 道	設置延長	総延長		
100.0	0	78,116	68,113	38,492	6,291	7,769	6,291	0
100.0	0	78,116	68,113	38,492	6,291	7,769	6,291	0
100.0	0	44,821	40,002	23,986	3,947	3,947	3,947	0
100.0	0	44,821	40,002	23,986	3,947	3,947	3,947	0
100.0	0	135,709	123,550	71,879	11,497	19,433	12,303	0
100.0	0	135,709	123,550	71,879	11,497	19,433	12,303	0
100.0	0	3,085	2,881	2,211	0	0	0	560
100.0	0	3,085	2,881	2,211	0	0	0	560
100.0	0	7,408	6,894	4,698	446	546	494	320
100.0	0	7,408	6,894	4,698	446	546	494	320
100.0	0	105,006	93,785	48,731	7,627	7,627	7,675	0
100.0	0	105,006	93,785	48,731	7,627	7,627	7,675	0
100.0	0	156,105	124,535	64,231	9,860	10,344	10,181	0
100.0	0	156,105	124,535	64,231	9,860	10,344	10,181	0
100.0	0	130,302	114,854	76,708	11,798	11,969	11,718	107
100.0	0	130,302	114,854	76,708	11,798	11,969	11,718	107
100.0	0	12,177	11,513	4,648	273	394	664	0
100.0	0	12,177	11,513	4,648	273	394	664	0
100.0	0	166,804	156,413	83,910	5,928	11,518	6,877	0
100.0	0	166,804	156,413	83,910	5,928	11,518	6,877	0
99.9	0	1,373,960	1,223,989	692,777	91,528	126,881	98,441	5,420
100.0	0	1,354,168	1,206,236	678,782	91,528	126,881	97,930	2,386
97.5	0	19,792	17,753	13,995	0	0	511	3,034

路線別内訳

(平成20年4月1日現在)

一般県道

宮古支庁土木建築課

路線名	改 良 済				未 改 良			
	19.5m 以上	13.0m 以上	5.5m 以上	5.5m 未満	5.5m 以上	3.5m 以上	3.5m 未満	うち自動車 交通不能
友利線	0	41	6,250	0	0	0	0	0
宮古島市	0	41	6,250	0	0	0	0	0
宮国線	0	0	3,947	0	0	0	0	0
宮古島市	0	0	3,947	0	0	0	0	0
長山港佐良浜港線	0	0	11,463	840	0	0	0	0
宮古島市	0	0	11,463	840	0	0	0	0
長山港佐良浜港線(旧)	0	0	0	0	31	329	200	0
宮古島市	0	0	0	0	31	329	200	0
多良間多良間港線	0	0	494	0	0	320	0	0
多良間村	0	0	494	0	0	320	0	0
塩川仲筋線	0	0	7,675	0	0	0	0	0
多良間村	0	0	7,675	0	0	0	0	0
保良上地線	0	0	10,181	0	0	0	0	0
宮古島市	0	0	10,181	0	0	0	0	0
池間大浦線	0	0	11,622	96	107	0	0	0
宮古島市	0	0	11,622	96	107	0	0	0
城辺下地線	0	0	664	0	0	0	0	0
宮古島市	0	0	664	0	0	0	0	0
高野西里線	154	2,843	3,880	0	0	0	0	0
宮古島市	154	2,843	3,880	0	0	0	0	0
事務所計	154	2,884	93,956	1,447	829	3,851	740	0
現道計	154	2,884	93,956	936	798	1,588	0	0
旧道計	0	0	0	511	31	2,263	740	0

単位：メートル

舗装済	未舗装	舗装済			道路延長	橋梁		トンネル	
		セメント	アスファルト			個数	延長	個数	延長
			高級	簡易					
6,291	0	0	6,291	0	6,288	1	3	0	0
6,291	0	0	6,291	0	6,288	1	3	0	0
3,947	0	0	3,947	0	3,947	0	0	0	0
3,947	0	0	3,947	0	3,947	0	0	0	0
12,303	0	0	12,303	0	12,290	2	13	0	0
12,303	0	0	12,303	0	12,290	2	13	0	0
560	0	0	0	560	560	0	0	0	0
560	0	0	0	560	560	0	0	0	0
814	0	0	494	320	814	0	0	0	0
814	0	0	494	320	814	0	0	0	0
7,675	0	0	7,675	0	7,675	0	0	0	0
7,675	0	0	7,675	0	7,675	0	0	0	0
10,181	0	0	10,181	0	10,087	3	94	0	0
10,181	0	0	10,181	0	10,087	3	94	0	0
11,825	0	0	11,622	203	10,301	2	1,524	0	0
11,825	0	0	11,622	203	10,301	2	1,524	0	0
664	0	0	575	89	664	0	0	0	0
664	0	0	575	89	664	0	0	0	0
6,877	0	0	6,877	0	6,877	0	0	0	0
6,877	0	0	6,877	0	6,877	0	0	0	0
103,771	90	110	96,234	7,427	102,208	12	1,653	0	0
100,316	0	110	95,723	4,483	98,663	12	1,653	0	0
3,455	90	0	511	2,944	3,545	0	0	0	0

路線別内訳 (平成20年4月1日現在)

一般県道 八重山支庁土木建築課

路線名	総延長	重用	未供用	実延長	改良率 (%)	舗装率 (%)
平野伊原間線	14,544	0	0	14,544	60.4	37.1
石垣市	14,544	0	0	14,544	60.4	37.1
川平高屋線	1,614	0	0	1,614	100.0	100.0
石垣市	1,614	0	0	1,614	100.0	100.0
石垣浅田線	8,577	0	0	8,577	98.1	64.3
石垣市	8,577	0	0	8,577	98.1	64.3
石垣浅田線(旧)	220	0	0	220	100.0	100.0
石垣市	220	0	0	220	100.0	100.0
大浜富野線	12,149	5,311	0	6,838	97.4	97.4
石垣市	12,149	5,311	0	6,838	97.4	97.4
大浜富野線(新)	3,454	0	1,486	1,968	100.0	100.0
石垣市	3,454	0	1,486	1,968	100.0	100.0
石垣空港線	740	0	0	740	100.0	100.0
石垣市	740	0	0	740	100.0	100.0
白浜南風見線	52,970	0	0	52,970	95.9	90.3
竹富町	52,970	0	0	52,970	95.9	90.3
与那国島線	14,433	0	0	14,433	90.5	90.5
与那国町	14,433	0	0	14,433	90.5	90.5
与那国港線	716	0	0	716	40.4	40.4
与那国町	716	0	0	716	40.4	40.4
新川白保線	12,535	804	0	11,731	93.4	87.0
石垣市	12,535	804	0	11,731	93.4	87.0
新川白保線(旧)	381	0	0	381	0.0	0.0
石垣市	381	0	0	381	0.0	0.0
小浜港線	1,536	0	0	1,536	100.0	100.0
竹富町	1,536	0	0	1,536	100.0	100.0
黒島港線	2,438	0	0	2,438	100.0	0.0
竹富町	2,438	0	0	2,438	100.0	0.0
事務所計	126,307	6,115	1,486	118,706	90.5	80.1
現道計	122,252	6,115	0	116,137	90.7	80.0
旧道計	601	0	0	601	36.6	36.6
新道計	3,454	0	1,486	1,968	100.0	100.0

単位：メートル

舗 装 率 含 (%)	歩 道 橋	道 路 面 積 (㎡)			歩 道 延 長		改 良 済 延 長	未 改 良 延 長
		道 路 敷	道 路 部	車 道	設 置 延 長	総 延 長		
100.0	0	185,452	117,625	84,748	9,849	12,386	8,784	5,760
100.0	0	185,452	117,625	84,748	9,849	12,386	8,784	5,760
100.0	0	29,264	16,637	11,877	1,614	2,240	1,614	0
100.0	0	29,264	16,637	11,877	1,614	2,240	1,614	0
100.0	0	148,893	114,673	66,955	8,479	9,482	8,418	159
100.0	0	148,893	114,673	66,955	8,479	9,482	8,418	159
100.0	0	2,288	1,772	1,540	0	0	220	0
100.0	0	2,288	1,772	1,540	0	0	220	0
100.0	0	225,112	129,883	89,794	5,294	9,252	6,663	175
100.0	0	225,112	129,883	89,794	5,294	9,252	6,663	175
100.0	0	60,567	28,313	14,846	1,968	1,964	1,968	0
100.0	0	60,567	28,313	14,846	1,968	1,964	1,968	0
100.0	0	11,945	11,879	4,338	740	1,440	740	0
100.0	0	11,945	11,879	4,338	740	1,440	740	0
100.0	0	700,039	508,990	318,818	42,273	47,991	50,788	2,182
100.0	0	700,039	508,990	318,818	42,273	47,991	50,788	2,182
100.0	0	221,993	131,246	92,094	6,280	7,760	13,068	1,365
100.0	0	221,993	131,246	92,094	6,280	7,760	13,068	1,365
100.0	0	7,911	6,598	4,791	289	289	289	427
100.0	0	7,911	6,598	4,791	289	289	289	427
100.0	0	179,016	115,551	92,355	8,149	8,748	10,951	780
100.0	0	179,016	115,551	92,355	8,149	8,748	10,951	780
100.0	0	2,913	1,981	1,600	0	0	0	381
100.0	0	2,913	1,981	1,600	0	0	0	381
100.0	0	24,081	18,204	10,464	1,536	1,536	1,536	0
100.0	0	24,081	18,204	10,464	1,536	1,536	1,536	0
100.0	0	28,736	27,958	15,728	2,314	2,314	2,438	0
100.0	0	28,736	27,958	15,728	2,314	2,314	2,438	0
100.0	0	1,828,210	1,231,310	809,948	88,785	105,402	107,477	11,229
100.0	0	1,762,442	1,199,244	791,962	86,817	103,438	105,289	10,848
100.0	0	5,201	3,753	3,140	0	0	220	381
100.0	0	60,567	28,313	14,846	1,968	1,964	1,968	0

路線別内訳 (平成20年4月1日現在)

一般県道 八重山支庁土木建築課

路線名	改良済				未改良			
	19.5m以上	13.0m以上	5.5m以上	5.5m未満	5.5m以上	3.5m以上	3.5m未満	うち自動車交通不能
平野伊原間線	0	0	8,784	0	912	4,848	0	0
石垣市	0	0	8,784	0	912	4,848	0	0
川平高屋線	0	0	1,614	0	0	0	0	0
石垣市	0	0	1,614	0	0	0	0	0
石垣浅田線	0	0	8,418	0	0	159	0	0
石垣市	0	0	8,418	0	0	159	0	0
石垣浅田線(旧)	0	0	220	0	0	0	0	0
石垣市	0	0	220	0	0	0	0	0
大浜富野線	0	0	6,663	0	175	0	0	0
石垣市	0	0	6,663	0	175	0	0	0
大浜富野線(新)	0	0	1,968	0	0	0	0	0
石垣市	0	0	1,968	0	0	0	0	0
石垣空港線	0	0	740	0	0	0	0	0
石垣市	0	0	740	0	0	0	0	0
白浜南風見線	0	0	48,552	2,236	869	1,313	0	0
竹富町	0	0	48,552	2,236	869	1,313	0	0
与那国島線	0	0	13,068	0	0	1,365	0	0
与那国町	0	0	13,068	0	0	1,365	0	0
与那国港線	0	0	289	0	9	418	0	0
与那国町	0	0	289	0	9	418	0	0
新川白保線	0	0	10,951	0	780	0	0	0
石垣市	0	0	10,951	0	780	0	0	0
新川白保線(旧)	0	0	0	0	0	381	0	0
石垣市	0	0	0	0	0	381	0	0
小浜港線	0	0	1,536	0	0	0	0	0
竹富町	0	0	1,536	0	0	0	0	0
黒島港線	0	0	2,307	131	0	0	0	0
竹富町	0	0	2,307	131	0	0	0	0
事務所計	0	0	105,110	2,367	2,745	8,484	0	0
現道計	0	0	102,922	2,367	2,745	8,103	0	0
旧道計	0	0	220	0	0	381	0	0
新道計	0	0	1,968	0	0	0	0	0

単位：メートル

舗装済	未舗装	舗装済			道路延長	橋梁		トンネル	
		セメント	アスファルト			個数	延長	個数	延長
			高級	簡易					
14,544	0	0	5,403	9,141	14,477	3	67	0	0
14,544	0	0	5,403	9,141	14,477	3	67	0	0
1,614	0	0	1,614	0	1,614	0	0	0	0
1,614	0	0	1,614	0	1,614	0	0	0	0
8,577	0	0	5,514	3,063	8,468	6	109	0	0
8,577	0	0	5,514	3,063	8,468	6	109	0	0
220	0	0	220	0	205	2	15	0	0
220	0	0	220	0	205	2	15	0	0
6,838	0	0	6,663	175	6,741	2	97	0	0
6,838	0	0	6,663	175	6,741	2	97	0	0
1,968	0	0	1,968	0	1,968	0	0	0	0
1,968	0	0	1,968	0	1,968	0	0	0	0
740	0	0	740	0	740	0	0	0	0
740	0	0	740	0	740	0	0	0	0
52,970	0	0	47,848	5,122	50,841	27	1,454	1	675
52,970	0	0	47,848	5,122	50,841	27	1,454	1	675
14,433	0	0	13,068	1,365	14,382	5	51	0	0
14,433	0	0	13,068	1,365	14,382	5	51	0	0
716	0	0	289	427	716	0	0	0	0
716	0	0	289	427	716	0	0	0	0
11,731	0	0	10,204	1,527	11,596	14	135	0	0
11,731	0	0	10,204	1,527	11,596	14	135	0	0
381	0	0	0	381	381	0	0	0	0
381	0	0	0	381	381	0	0	0	0
1,536	0	0	1,536	0	1,529	1	7	0	0
1,536	0	0	1,536	0	1,529	1	7	0	0
2,438	0	0	0	2,438	2,438	0	0	0	0
2,438	0	0	0	2,438	2,438	0	0	0	0
118,706	0	0	95,067	23,639	116,096	60	1,935	1	675
116,137	0	0	92,879	23,258	113,542	58	1,920	1	675
601	0	0	220	381	586	2	15	0	0
1,968	0	0	1,968	0	1,968	0	0	0	0

路線別内訳

(平成 20年 4月 1日 現在)

自転車歩行者専用道路(独立専用自歩道)

一般県道

南部土木事務所

路線名	総延長	重用	未供用	実延長
玉城那覇自転車道	35,620	4,737	21,709	9,174
那覇市	1,625	1,050	575	0
与那原町	1,290	0	1,290	0
南風原町	2,915	150	2,765	0
南城市	25,250	3,537	12,539	9,174
八重瀬町	4,540	0	4,540	0
合 計	35,620	4,737	21,709	9,174

単位：メートル

有効幅員区別実延長内訳				
4m以上	3m以上	2m以上	1m以上	1m未満
418	3,765	4,991	0	0
0	0	0	0	0
0	0	0	0	0
0	0	0	0	0
418	3,765	4,991	0	0
0	0	0	0	0
418	3,765	4,991	0	0

路線別内訳

(平成 20年 4月 1日 現在)

自転車歩行者専用道路(独立専用自歩道)

一般県道

南部土木事務所

路線名	未舗装道	舗装道	道路延長
玉城那覇自転車道	0	9,174	9,089
那覇市	0	0	0
与那原町	0	0	0
南風原町	0	0	0
南城市	0	9,174	9,089
八重瀬町	0	0	0
合計	0	9,174	9,089

単位：メートル

橋 梁		トンネル		道 路 面 積 (m2)		重用自歩道 設置延長
個数	延長	個数	延長	道 路 敷	有効幅員	
2	85	0	0	62,122	28,574	0
0	0	0	0	0	0	0
0	0	0	0	0	0	0
0	0	0	0	0	0	0
2	85	0	0	62,122	28,574	0
0	0	0	0	0	0	0
2	85	0	0	62,122	28,574	0

7. 市町村道の現況

市町村道の現況 (平成20年4月1日現在)

市町村名	路線数	総延長	重用	未供用	実延長	改良率 (%)	舗高装級率 (%)
那覇市	1,760	402,345	7,387	5,580	389,378	71.5	56.8
一級	49	43,567	277	123	43,167	80.7	81.3
二級	114	56,513	617	1,008	54,888	69.8	63.2
その他	1,597	302,265	6,493	4,449	291,323	70.5	52.0
宜野湾市	497	139,575	3,108	2,384	134,083	96.3	86.2
一級	23	13,307	100	0	13,207	100.0	98.4
二級	48	24,118	224	0	23,894	90.7	91.5
その他	426	102,150	2,784	2,384	96,982	97.2	83.3
石垣市	758	360,328	4,637	14,454	341,237	29.5	13.8
一級	23	49,328	547	6,257	42,524	79.4	44.1
二級	64	71,521	516	8,197	62,808	39.8	20.1
その他	671	239,479	3,574	0	235,905	17.7	6.6
浦添市	534	152,213	2,009	2,355	147,849	76.6	70.6
一級	23	28,953	353	1,231	27,369	83.0	80.4
二級	38	23,141	147	29	22,965	63.0	53.8
その他	473	100,119	1,509	1,095	97,515	78.1	71.8
名護市	810	356,003	4,853	971	350,179	37.1	13.4
一級	26	31,910	75	0	31,835	59.8	42.5
二級	101	101,946	757	0	101,189	32.9	14.5
その他	683	222,147	4,021	971	217,155	35.7	8.6
糸満市	623	211,088	2,359	2,294	206,435	80.7	50.3
一級	16	21,752	46	0	21,706	85.8	64.7
二級	55	49,903	231	0	49,672	66.3	25.5
その他	552	139,433	2,082	2,294	135,057	85.2	57.1
沖縄市	1,556	373,874	6,438	3,361	364,075	84.2	18.6
一級	49	55,155	930	2,377	51,848	93.9	47.5
二級	53	36,866	502	0	36,364	83.0	23.3
その他	1,454	281,853	5,006	984	275,863	82.5	12.5
豊見城市	307	132,922	1,254	9,300	122,368	51.1	58.9
一級	25	32,875	227	560	32,088	63.5	63.9
二級	17	14,502	349	585	13,568	56.9	78.9
その他	265	85,545	678	8,155	76,712	44.9	53.2
うるま市	1,084	423,048	6,142	4,948	411,958	69.3	52.0
一級	58	66,475	471	710	65,294	70.3	60.7
二級	72	55,067	1,005	395	53,667	55.3	50.6
その他	954	301,506	4,666	3,843	292,997	71.6	50.3

単位：メートル

舗装率 簡易含 (%)	歩道橋	道 路 面 積 (㎡)			歩 道 延 長		改良済 延 長	未改良 延 長
		道路敷	道路部	車 道	設置延長	総延長		
99.5	1	3,069,676	3,013,720	2,040,515	113,763	193,060	278,430	110,948
99.9	0	464,101	451,241	278,703	26,184	45,623	34,838	8,329
99.9	0	403,733	396,672	269,153	15,158	24,594	38,300	16,588
99.3	1	2,201,842	2,165,807	1,492,659	72,421	122,843	205,292	86,031
99.8	0	1,070,856	1,055,205	755,721	36,070	63,443	129,098	4,985
100.0	0	201,259	194,585	117,795	11,761	21,686	13,207	0
100.0	0	136,294	135,223	104,610	2,227	3,591	21,667	2,227
99.7	0	733,303	725,397	533,316	22,082	38,166	94,224	2,758
66.7	0	2,169,062	1,948,653	1,460,031	49,562	63,115	100,591	240,646
89.0	0	450,657	382,481	263,697	24,266	31,227	33,779	8,745
76.7	0	450,104	414,354	305,560	13,771	18,319	24,980	37,828
60.1	0	1,268,301	1,151,818	890,774	11,525	13,569	41,832	194,073
99.5	1	1,239,740	1,180,315	841,195	48,237	77,215	113,312	34,537
100.0	1	339,044	319,208	198,797	19,511	34,690	22,712	4,657
100.0	0	173,903	160,359	120,659	6,799	9,133	14,479	8,486
99.2	0	726,793	700,748	521,739	21,927	33,392	76,121	21,394
76.3	0	2,555,446	1,919,180	1,377,373	37,204	58,405	129,818	220,361
92.3	0	344,277	237,578	165,696	11,719	14,396	19,026	12,809
73.3	0	792,004	566,598	408,268	12,403	22,533	33,253	67,936
75.4	0	1,419,165	1,115,004	803,409	13,082	21,476	77,539	139,616
97.6	0	1,780,126	1,670,612	1,173,131	57,796	94,326	166,589	39,846
97.3	0	284,509	266,743	183,504	11,049	17,239	18,619	3,087
96.9	0	442,704	402,427	273,124	13,795	22,192	32,918	16,754
97.8	0	1,052,913	1,001,442	716,503	32,952	54,895	115,052	20,005
94.2	1	2,570,026	2,542,492	1,805,975	85,561	142,446	306,441	57,634
97.2	1	564,196	563,318	352,036	31,398	53,465	48,707	3,141
98.2	0	248,704	247,053	178,091	7,945	12,192	30,181	6,183
93.0	0	1,757,126	1,732,121	1,275,848	46,218	76,789	227,553	48,310
85.7	0	971,682	845,933	584,190	63,035	50,407	62,560	59,808
87.5	0	318,180	270,767	169,714	19,849	33,346	20,382	11,706
86.2	0	128,237	100,557	65,961	7,344	7,680	7,724	5,844
84.9	0	525,265	474,609	348,515	35,842	9,381	34,454	42,258
88.7	0	2,730,086	2,579,914	1,887,635	61,284	96,424	285,406	126,552
94.6	0	545,379	517,153	365,494	19,798	32,964	45,928	19,366
79.9	0	358,724	329,254	237,609	7,813	11,980	29,656	24,011
88.9	0	1,825,983	1,733,507	1,284,532	33,673	51,480	209,822	83,175

市町村道の現況 (平成20年4月1日現在)

市町村名	改 良 済				未 改 良			
	19.5m 以上	13.0m 以上	5.5m 以上	5.5m 未満	5.5m 以上	3.5m 以上	3.5m 未満	うち自動車 交通不能
那覇市	216	4,833	86,792	186,589	25,023	53,176	32,749	5,448
一 級	107	703	23,900	10,128	2,715	4,265	1,349	21
二 級	0	400	12,955	24,945	2,769	9,500	4,319	326
その他	109	3,730	49,937	151,516	19,539	39,411	27,081	5,101
宜野湾市	77	592	47,151	81,278	647	2,575	1,763	128
一 級	44	321	11,925	917	0	0	0	0
二 級	0	0	2,659	19,008	278	1,300	649	0
その他	33	271	32,567	61,353	369	1,275	1,114	128
石垣市	0	141	69,078	31,372	20,068	85,208	135,370	871
一 級	0	59	33,005	715	1,022	3,580	4,143	0
二 級	0	0	19,471	5,509	5,961	17,676	14,191	9
その他	0	82	16,602	25,148	13,085	63,952	117,036	862
浦添市	85	1,566	51,533	60,128	5,852	19,798	8,887	599
一 級	63	703	19,987	1,959	1,008	2,245	1,404	0
二 級	0	17	8,963	5,499	1,487	5,120	1,879	0
その他	22	846	22,583	52,670	3,357	12,433	5,604	599
名護市	36	229	56,650	72,903	10,194	71,872	138,295	2,517
一 級	0	41	16,915	2,070	430	4,080	8,299	0
二 級	24	76	15,372	17,781	4,275	29,789	33,872	649
その他	12	112	24,363	53,052	5,489	38,003	96,124	1,868
糸満市	923	4,729	70,197	90,740	1,898	9,511	28,437	8,294
一 級	870	3,534	10,293	3,922	198	1,058	1,831	96
二 級	0	390	14,842	17,686	884	6,558	9,312	0
その他	53	805	45,062	69,132	816	1,895	17,294	8,198
沖縄市	305	2,590	93,225	210,321	1,180	6,624	49,830	10,980
一 級	171	1,784	35,086	11,666	177	1,610	1,354	2
二 級	17	183	11,300	18,681	359	2,533	3,291	214
その他	117	623	46,839	179,974	644	2,481	45,185	10,764
豊見城市	0	507	38,195	23,858	5,839	31,115	22,854	160
一 級	0	384	18,386	1,612	137	5,060	6,509	0
二 級	0	16	5,679	2,029	702	3,193	1,949	0
その他	0	107	14,130	20,217	5,000	22,862	14,396	160
うるま市	177	838	88,882	195,509	10,289	49,002	67,261	5,580
一 級	75	327	26,446	19,080	4,727	10,520	4,119	391
二 級	0	162	12,844	16,650	1,019	8,139	14,853	390
その他	102	349	49,592	159,779	4,543	30,343	48,289	4,799

単位：メートル

舗装済	未舗装	舗装済			道路延長	橋梁		トンネル	
		セメント	アスファルト			個数	延長	個数	延長
			高級	簡易					
387,350	2,028	14,094	207,158	166,098	388,243	86	1,135	0	0
43,143	24	571	34,535	8,037	42,815	20	352	0	0
54,856	32	3,370	31,295	20,191	54,705	21	183	0	0
289,351	1,972	10,153	141,328	137,870	290,723	45	600	0	0
133,750	333	644	114,963	18,143	133,875	11	208	0	0
13,207	0	37	12,961	209	13,197	1	10	0	0
23,894	0	24	21,831	2,039	23,887	2	7	0	0
96,649	333	583	80,171	15,895	96,791	8	191	0	0
227,737	113,500	7,773	39,168	180,796	340,773	70	464	0	0
37,867	4,657	997	17,747	19,123	42,387	18	137	0	0
48,145	14,663	368	12,285	35,492	62,745	12	63	0	0
141,725	94,180	6,408	9,136	126,181	235,641	40	264	0	0
147,052	797	922	103,474	42,656	147,279	29	570	0	0
27,369	0	30	21,968	5,371	27,066	8	303	0	0
22,965	0	53	12,305	10,607	22,855	6	110	0	0
96,718	797	839	69,201	26,678	97,358	15	157	0	0
267,172	83,007	896	46,065	220,211	348,798	163	1,351	1	30
29,384	2,451	27	13,509	15,848	31,597	30	238	0	0
74,134	27,055	237	14,444	59,453	100,800	40	359	1	30
163,654	53,501	632	18,112	144,910	216,401	93	754	0	0
201,397	5,038	11,405	92,408	97,584	205,876	32	559	0	0
21,122	584	49	14,003	7,070	21,483	8	223	0	0
48,128	1,544	1,394	11,284	35,450	49,515	15	157	0	0
132,147	2,910	9,962	67,121	55,064	134,878	9	179	0	0
342,796	21,279	3,429	64,273	275,094	363,286	59	789	0	0
50,414	1,434	52	24,596	25,766	51,726	13	122	0	0
35,722	642	115	8,373	27,234	36,048	12	316	0	0
256,660	19,203	3,262	31,304	222,094	275,512	34	351	0	0
104,887	17,481	928	71,121	32,838	121,899	(1)39	469	0	0
28,083	4,005	113	20,388	7,582	31,972	(1)15	116	0	0
11,700	1,868	321	10,385	994	13,460	7	108	0	0
65,104	11,608	494	40,348	24,262	76,467	17	245	0	0
365,250	46,708	6,110	208,165	150,975	410,867	84	1,091	0	0
61,795	3,499	278	39,387	22,130	65,072	21	222	0	0
42,898	10,769	717	26,444	15,737	53,326	12	341	0	0
260,557	32,440	5,115	142,334	113,108	292,469	51	528	0	0

※():市町村境界に架設された橋梁個数

市町村道の現況（平成20年4月1日現在）

市町村名	路線数	総延長	重用	未供用	実延長	改良率(%)	舗高装級率(%)
宮古島市	1,555	987,036	17,631	9,113	960,292	64.9	31.6
一級	54	118,547	666	709	117,172	93.1	81.8
二級	115	182,660	1,512	32	181,116	80.4	43.0
その他	1,386	685,829	15,453	8,372	662,004	55.7	19.6
南城市	850	321,186	2,991	663	317,532	45.8	43.4
一級	46	51,373	238	54	51,081	70.4	71.9
二級	81	59,238	240	265	58,733	39.5	40.2
その他	723	210,575	2,513	344	207,718	41.5	37.3
国頭村	106	97,943	515	4,440	92,988	58.1	41.2
一級	5	9,206	0	0	9,206	87.4	85.8
二級	18	41,524	383	873	40,268	44.2	26.5
その他	83	47,213	132	3,567	43,514	64.8	45.3
大宜味村	47	76,067	7	0	76,060	87.5	50.2
一級	5	15,849	0	0	15,849	99.9	81.8
二級	12	17,028	0	0	17,028	71.8	0.5
その他	30	43,190	7	0	43,183	89.1	58.3
東村	49	42,835	33	0	42,802	98.2	1.1
一級	4	10,328	0	0	10,328	100.0	0.0
二級	9	8,105	33	0	8,072	99.0	5.1
その他	36	24,402	0	0	24,402	97.1	0.3
今帰仁村	163	136,839	2,826	3,100	130,913	60.0	29.0
一級	9	24,448	42	0	24,406	91.8	85.7
二級	20	22,922	301	0	22,621	78.7	40.3
その他	134	89,469	2,483	3,100	83,886	45.7	9.4
本部町	229	135,760	2,461	1,997	131,302	30.2	29.4
一級	17	21,787	0	0	21,787	54.4	54.4
二級	33	35,814	183	273	35,358	11.8	19.3
その他	179	78,159	2,278	1,724	74,157	31.9	26.8
恩納村	70	43,821	990	0	42,831	62.3	50.5
一級	9	10,142	203	0	9,939	80.8	82.6
二級	7	4,961	87	0	4,874	74.0	65.6
その他	54	28,718	700	0	28,018	53.7	36.4
宜野座村	140	83,565	1,167	84	82,314	74.6	86.1
一級	12	11,225	113	20	11,092	89.0	98.5
二級	13	10,103	68	0	10,035	78.0	85.8
その他	115	62,237	986	64	61,187	71.5	83.9

単位：メートル

舗装率 簡易含 (%)	歩道橋	道 路 面 積 (㎡)			歩 道 延 長		改良済 延 長	未改良 延 長
		道 路 敷	道 路 部	車 道	設置延長	総延長		
77.4	0	6,743,885	6,013,465	4,541,675	167,771	191,390	623,169	337,123
94.3	0	1,229,333	1,101,888	808,357	57,059	69,521	109,072	8,100
88.9	0	1,505,459	1,312,260	981,027	55,911	64,343	145,555	35,561
71.3	0	4,009,093	3,599,317	2,752,291	54,801	57,526	368,542	293,462
84.2	0	2,063,612	1,747,119	1,304,024	35,558	47,689	145,331	172,201
93.6	0	452,111	383,714	278,525	15,838	20,553	35,955	15,126
86.1	0	410,453	351,161	250,455	10,124	13,544	23,190	35,543
81.4	0	1,201,048	1,012,244	775,044	9,596	13,592	86,186	121,532
88.4	0	845,733	537,131	405,869	11,970	12,124	54,060	38,928
100.0	0	137,122	77,251	57,564	3,971	3,971	8,049	1,157
83.5	0	359,392	231,921	179,985	3,194	3,194	17,793	22,475
90.5	0	349,219	227,959	168,320	4,805	4,959	28,218	15,296
87.5	0	1,063,475	473,116	376,049	4,028	4,028	66,523	9,537
100.0	0	290,221	112,935	96,126	236	236	15,840	9
71.8	0	125,650	82,833	62,798	0	0	12,222	4,806
89.1	0	647,604	277,348	217,125	3,792	3,792	38,461	4,722
98.0	0	490,865	282,335	219,776	4,718	4,718	42,024	778
100.0	0	110,916	61,985	51,219	0	0	10,328	0
99.0	0	77,479	51,191	39,506	626	626	7,992	80
96.8	0	302,470	169,159	129,051	4,092	4,092	23,704	698
84.3	0	972,546	738,332	544,674	27,492	27,625	78,566	52,347
100.0	0	288,746	215,101	155,485	16,916	16,944	22,410	1,996
97.2	0	184,012	136,291	98,550	7,716	7,788	17,796	4,825
76.3	0	499,788	386,940	290,639	2,860	2,893	38,360	45,526
95.0	0	920,004	681,074	488,943	21,231	24,006	39,677	91,625
100.0	0	236,130	170,757	114,953	11,673	14,010	11,852	9,935
95.5	0	216,715	158,337	114,861	2,884	2,883	4,168	31,190
93.3	0	467,159	351,980	259,129	6,674	7,113	23,657	50,500
97.4	0	389,982	266,125	195,131	6,833	8,433	26,678	16,153
91.5	0	142,938	90,310	56,289	5,843	6,405	8,030	1,909
100.0	0	44,176	27,907	22,480	0	0	3,609	1,265
99.0	0	202,868	147,908	116,362	990	2,028	15,039	12,979
86.1	0	694,609	512,761	385,676	13,348	16,673	61,434	20,880
98.5	0	94,242	79,984	57,945	4,498	5,480	9,874	1,218
85.8	0	96,228	77,462	48,851	3,864	5,309	7,825	2,210
83.9	0	504,139	355,315	278,880	4,986	5,884	43,735	17,452

市町村道の現況 (平成20年4月1日現在)

市町村名	改 良 済				未 改 良			
	19.5m 以上	13.0m 以上	5.5m 以上	5.5m 未満	5.5m 以上	3.5m 以上	3.5m 未満	うち自動車 交通不能
宮古島市	145	1,781	317,850	303,393	21,511	135,794	179,818	1,390
一 級	11	247	94,642	14,172	1,832	3,639	2,629	0
二 級	35	297	92,993	52,230	7,642	19,475	8,444	16
その他	99	1,237	130,215	236,991	12,037	112,680	168,745	1,374
南城市	28	220	52,453	92,630	4,775	59,673	107,753	11,613
一 級	4	54	31,498	4,399	1,084	7,116	6,926	1,542
二 級	20	28	11,530	11,612	969	16,748	17,826	555
その他	4	138	9,425	76,619	2,722	35,809	83,001	9,516
国頭村	21	166	25,168	28,705	2,903	21,195	14,830	308
一 級	0	0	7,264	785	583	305	269	0
二 級	21	130	7,252	10,390	1,332	15,639	5,504	308
その他	0	36	10,652	17,530	988	5,251	9,057	0
大宜味村	0	0	36,077	30,446	13	2,285	7,239	0
一 級	0	0	12,606	3,234	0	9	0	0
二 級	0	0	335	11,887	13	1,262	3,531	0
その他	0	0	23,136	15,325	0	1,014	3,708	0
東村	26	93	17,025	24,880	14	342	422	60
一 級	0	5	277	10,046	0	0	0	0
二 級	0	0	3,358	4,634	0	5	75	0
その他	26	88	13,390	10,200	14	337	347	60
今帰仁村	0	46	32,204	46,316	282	10,349	41,716	317
一 級	0	30	20,330	2,050	48	375	1,573	0
二 級	0	16	4,547	13,233	11	1,019	3,795	0
その他	0	0	7,327	31,033	223	8,955	36,348	317
本部町	1	82	22,982	16,612	2,935	12,998	75,692	1,974
一 級	0	35	11,052	765	928	2,892	6,115	0
二 級	1	4	3,085	1,078	1,235	4,756	25,199	229
その他	0	43	8,845	14,769	772	5,350	44,378	1,745
恩納村	1	61	10,855	15,761	1,157	7,688	7,308	0
一 級	1	48	5,496	2,485	475	603	831	0
二 級	0	0	2,393	1,216	32	431	802	0
その他	0	13	2,966	12,060	650	6,654	5,675	0
宜野座村	28	195	20,678	40,533	397	9,130	11,353	0
一 級	0	6	5,300	4,568	46	829	343	0
二 級	3	11	3,379	4,432	17	586	1,607	0
その他	25	178	11,999	31,533	334	7,715	9,403	0

単位：メートル

舗装済	未舗装	舗装済			道路延長	橋梁		トンネル	
		セメント	アスファルト			個数	延長	個数	延長
			高級	簡易					
743,632	216,660	10,456	292,922	440,254	958,086	69	2,206	0	0
110,441	6,731	258	95,599	14,584	117,084	9	88	0	0
160,979	20,137	1,943	75,889	83,147	180,990	26	126	0	0
472,212	189,792	8,255	121,434	342,523	660,012	34	1,992	0	0
267,346	50,186	23,001	114,719	129,626	316,949	79	583	0	0
47,810	3,271	2,039	34,701	11,070	50,913	14	168	0	0
50,546	8,187	3,558	20,028	26,960	58,640	14	93	0	0
168,990	38,728	17,404	59,990	91,596	207,396	51	322	0	0
82,196	10,792	3,825	34,482	43,889	92,059	41	929	0	0
9,206	0	0	7,895	1,311	9,125	6	81	0	0
33,619	6,649	2,049	8,630	22,940	39,819	15	449	0	0
39,371	4,143	1,776	17,957	19,638	43,115	20	399	0	0
66,562	9,498	458	37,753	28,351	75,041	43	1,019	0	0
15,849	0	25	12,945	2,879	15,213	15	636	0	0
12,222	4,806	78	0	12,144	16,915	12	113	0	0
38,491	4,692	355	24,808	13,328	42,913	16	270	0	0
41,950	852	68	413	41,469	42,642	16	160	0	0
10,328	0	0	0	10,328	10,325	1	3	0	0
7,992	80	0	413	7,579	8,017	6	55	0	0
23,630	772	68	0	23,562	24,300	9	102	0	0
110,354	20,559	1,833	36,071	72,450	130,040	37	857	1	16
24,406	0	33	20,877	3,496	23,686	16	704	1	16
21,978	643	24	9,098	12,856	22,553	8	68	0	0
63,970	19,916	1,776	6,096	56,098	83,801	13	85	0	0
124,767	6,535	1,175	37,405	86,187	130,275	40	922	1	105
21,787	0	0	11,852	9,935	21,257	12	425	1	105
33,759	1,599	91	6,726	26,942	35,260	12	98	0	0
69,221	4,936	1,084	18,827	49,310	73,758	16	399	0	0
41,698	1,133	196	21,419	20,083	42,650	32	181	0	0
9,091	848	0	8,210	881	9,913	8	26	0	0
4,874	0	96	3,099	1,679	4,827	7	47	0	0
27,733	285	100	10,110	17,523	27,910	17	108	0	0
70,852	11,462	262	70,590	0	82,131	16	183	0	0
10,928	164	19	10,909	0	11,084	2	8	0	0
8,607	1,428	0	8,607	0	10,010	2	25	0	0
51,317	9,870	243	51,074	0	61,037	12	150	0	0

市町村道の現況 (平成20年4月1日現在)

市町村名	路線数	総延長	重用	未供用	実延長	改良率 (%)	舗高装級率 (%)
金武町	357	92,805	1,193	1,300	90,312	92.1	19.8
一級	12	13,808	11	0	13,797	100.0	17.6
二級	24	12,670	155	0	12,515	100.0	12.5
その他	321	66,327	1,027	1,300	64,000	88.9	21.7
伊江村	389	170,507	3,697	0	166,810	87.5	11.8
一級	8	8,219	0	0	8,219	100.0	55.4
二級	40	27,117	234	0	26,883	93.8	10.6
その他	341	135,171	3,463	0	131,708	85.4	9.3
読谷村	378	129,148	520	18,761	109,867	97.2	66.8
一級	22	21,405	18	874	20,513	96.4	84.0
二級	19	14,885	75	830	13,980	95.8	62.1
その他	337	92,858	427	17,057	75,374	97.6	62.9
嘉手納町	179	41,551	702	966	39,883	92.6	87.3
一級	14	8,288	22	22	8,244	99.5	100.0
二級	25	7,296	128	0	7,168	96.2	94.2
その他	140	25,967	552	944	24,471	89.3	81.0
北谷町	364	89,751	1,179	2,221	86,351	93.2	78.9
一級	13	10,594	15	0	10,579	96.6	93.5
二級	23	7,991	49	0	7,942	94.7	96.8
その他	328	71,166	1,115	2,221	67,830	92.5	74.5
北中城村	166	78,927	4,280	1,220	73,427	54.8	42.7
一級	9	14,082	1,421	0	12,661	86.9	76.5
二級	23	18,314	744	0	17,570	54.0	47.7
その他	134	46,531	2,115	1,220	43,196	45.7	30.9
中城村	258	90,814	870	1,147	88,797	38.3	34.5
一級	7	13,076	22	0	13,054	63.5	65.3
二級	30	22,480	108	180	22,192	46.3	48.8
その他	221	55,258	740	967	53,551	28.9	21.1
西原町	218	92,959	1,214	44	91,701	44.1	55.0
一級	15	15,050	123	0	14,927	55.3	70.8
二級	24	19,993	125	15	19,853	36.6	40.0
その他	179	57,916	966	29	56,921	43.8	56.1
与那原町	193	39,702	467	107	39,128	76.9	58.7
一級	10	7,210	6	0	7,204	88.2	78.5
二級	18	6,045	53	0	5,992	76.6	57.3
その他	165	26,447	408	107	25,932	73.9	53.5

単位：メートル

舗装率 簡易含 (%)	歩道橋	道 路 面 積 (㎡)			歩 道 延 長		改良済 延 長	未改良 延 長
		道 路 敷	道 路 部	車 道	設置延長	総延長		
92.1	0	617,351	499,721	400,322	10,100	11,700	83,192	7,120
100.0	0	150,852	106,110	86,375	3,059	4,059	13,797	0
100.0	0	88,642	74,399	59,170	1,543	1,563	12,515	0
88.9	0	377,857	319,212	254,777	5,498	6,078	56,880	7,120
87.7	0	1,051,953	906,188	718,284	1,501	1,509	145,909	20,901
100.0	0	97,708	67,423	57,192	500	501	8,219	0
95.0	0	206,577	161,335	131,040	259	262	25,223	1,660
85.5	0	747,668	677,430	530,052	742	746	112,467	19,241
99.8	0	784,383	725,053	531,124	24,920	31,878	106,763	3,104
100.0	0	179,113	164,966	112,524	9,068	10,798	19,771	742
100.0	0	100,919	95,751	72,825	4,862	5,552	13,390	590
99.7	0	504,351	464,336	345,775	10,990	15,528	73,602	1,772
99.0	0	297,589	277,865	194,497	14,026	21,021	36,939	2,944
100.0	0	77,181	75,006	48,958	5,583	8,636	8,201	43
100.0	0	50,989	42,762	32,611	1,455	1,650	6,896	272
98.3	0	169,419	160,097	112,928	6,988	10,735	21,842	2,629
95.3	0	744,316	718,026	497,062	29,175	52,802	80,470	5,881
93.9	0	94,750	91,274	66,561	4,256	7,603	10,218	361
98.5	0	51,042	49,898	39,639	843	1,284	7,525	417
95.1	0	598,524	576,854	390,862	24,076	43,915	62,727	5,103
95.3	0	415,047	408,361	305,243	12,210	14,775	40,215	33,212
100.0	0	91,319	90,684	67,862	5,769	6,032	11,004	1,657
97.1	0	94,911	93,045	70,841	2,435	2,624	9,488	8,082
93.2	0	228,817	224,632	166,540	4,006	6,119	19,723	23,473
85.5	0	545,221	446,957	326,829	11,936	14,635	34,021	54,776
86.4	0	124,259	91,193	65,172	4,314	5,885	8,294	4,760
92.7	0	152,289	134,557	95,577	5,696	6,676	10,273	11,919
82.3	0	268,673	221,207	166,080	1,926	2,074	15,454	38,097
86.9	0	665,003	570,839	415,168	21,139	27,258	40,466	51,235
100.0	0	147,993	125,003	86,780	8,543	10,046	8,261	6,666
80.9	0	147,408	125,111	90,126	4,930	6,153	7,257	12,596
85.5	0	369,602	320,725	238,262	7,666	11,059	24,948	31,973
98.9	0	259,079	238,876	166,347	7,381	11,469	30,104	9,024
100.0	0	61,097	53,719	38,591	3,407	4,207	6,352	852
98.7	0	34,206	31,698	24,195	407	404	4,589	1,403
98.6	0	163,776	153,459	103,561	3,567	6,858	19,163	6,769

市町村道の現況 (平成20年4月1日現在)

市町村名	改 良 済				未 改 良			
	19.5m 以上	13.0m 以上	5.5m 以上	5.5m 未満	5.5m 以上	3.5m 以上	3.5m 未満	うち自動車 交通不能
金武町	0	7	23,431	59,754	545	1,340	5,235	0
一 級	0	0	9,259	4,538	0	0	0	0
二 級	0	7	4,423	8,085	0	0	0	0
その他	0	0	9,749	47,131	545	1,340	5,235	0
伊江村	16	144	26,600	119,149	232	3,300	17,369	662
一 級	16	35	7,900	268	0	0	0	0
二 級	0	92	8,610	16,521	14	823	823	0
その他	0	17	10,090	102,360	218	2,477	16,546	662
読谷村	774	142	28,042	77,805	749	2,090	265	0
一 級	0	40	9,261	10,470	606	136	0	0
二 級	4	20	4,171	9,195	10	580	0	0
その他	770	82	14,610	58,140	133	1,374	265	0
嘉手納町	0	63	14,785	22,091	421	490	2,033	38
一 級	0	28	5,208	2,965	0	0	43	0
二 級	0	10	1,991	4,895	10	116	146	0
その他	0	25	7,586	14,231	411	374	1,844	38
北谷町	21	851	34,522	45,076	663	4,149	1,069	12
一 級	0	33	5,910	4,275	1	128	232	0
二 級	0	0	3,610	3,915	45	197	175	12
その他	21	818	25,002	36,886	617	3,824	662	0
北中城村	6	64	12,422	27,723	1,006	8,117	24,089	1,278
一 級	0	9	6,994	4,001	103	1,274	280	0
二 級	3	29	1,391	8,065	278	3,107	4,697	224
その他	3	26	4,037	15,657	625	3,736	19,112	1,054
中城村	0	92	13,276	20,653	1,047	9,635	44,094	2,541
一 級	0	16	5,876	2,402	0	1,380	3,380	0
二 級	0	0	6,726	3,547	520	3,498	7,901	179
その他	0	76	674	14,704	527	4,757	32,813	2,362
西原町	15	228	20,022	20,201	2,036	24,373	24,826	201
一 級	5	133	7,437	686	360	4,209	2,097	0
二 級	10	91	3,945	3,211	796	6,278	5,522	0
その他	0	4	8,640	16,304	880	13,886	17,207	201
与那原町	0	8	7,878	22,218	128	2,354	6,542	809
一 級	0	8	3,515	2,829	123	220	509	0
二 級	0	0	388	4,201	2	677	724	0
その他	0	0	3,975	15,188	3	1,457	5,309	809

単位：メートル

舗装済	未舗装	舗装済			道路延長	橋梁		トンネル	
		セメント	アスファルト			個数	延長	個数	延長
			高級	簡易					
83,192	7,120	807	17,064	65,321	90,211	10	101	0	0
13,797	0	52	2,382	11,363	13,757	3	40	0	0
12,515	0	0	1,561	10,954	12,502	1	13	0	0
56,880	7,120	755	13,121	43,004	63,952	6	48	0	0
146,365	20,445	2,049	17,568	126,748	166,806	1	4	0	0
8,219	0	0	4,555	3,664	8,219	0	0	0	0
25,541	1,342	239	2,601	22,701	26,879	1	4	0	0
112,605	19,103	1,810	10,412	100,383	131,708	0	0	0	0
109,626	241	801	72,556	36,269	109,644	(1) 6	223	0	0
20,513	0	134	17,106	3,273	20,454	(1) 4	59	0	0
13,980	0	0	8,688	5,292	13,980	0	0	0	0
75,133	241	667	46,762	27,704	75,210	2	164	0	0
39,476	407	931	33,885	4,660	39,762	(1) 11	121	0	0
8,244	0	21	8,223	0	8,167	2	77	0	0
7,168	0	67	6,688	413	7,156	(1) 4	12	0	0
24,064	407	843	18,974	4,247	24,439	5	32	0	0
82,255	4,096	2,837	65,276	14,142	86,134	26	217	0	0
9,934	645	324	9,571	39	10,572	2	7	0	0
7,825	117	218	7,468	139	7,935	1	7	0	0
64,496	3,334	2,295	48,237	13,964	67,627	23	203	0	0
69,987	3,440	864	30,524	38,599	73,210	10	217	0	0
12,661	0	0	9,686	2,975	12,620	4	41	0	0
17,056	514	430	7,945	8,681	17,472	3	98	0	0
40,270	2,926	434	12,893	26,943	43,118	3	78	0	0
75,904	12,893	1,277	29,375	45,252	88,479	29	318	0	0
11,279	1,775	227	8,294	2,758	12,985	5	69	0	0
20,576	1,616	313	10,527	9,736	22,092	10	100	0	0
44,049	9,502	737	10,554	32,758	53,402	14	149	0	0
79,645	12,056	1,960	48,473	29,212	91,358	45	343	0	0
14,927	0	16	10,559	4,352	14,839	14	88	0	0
16,067	3,786	258	7,683	8,126	19,741	10	112	0	0
48,651	8,270	1,686	30,231	16,734	56,778	21	143	0	0
38,700	428	785	22,178	15,737	39,113	5	15	0	0
7,204	0	0	5,652	1,552	7,196	3	8	0	0
5,915	77	3	3,428	2,484	5,989	1	3	0	0
25,581	351	782	13,098	11,701	25,928	1	4	0	0

※()：市町村境界に架設された橋梁個数

市町村道の現況（平成20年4月1日現在）

市町村名	路線数	総延長	重用	未供用	実延長	改良率 (%)	舗高 装級率 (%)
南風原町	270	94,291	1,266	0	93,025	68.1	48.9
一級	11	14,539	153	0	14,386	81.4	69.2
二級	24	15,039	180	0	14,859	84.2	56.6
その他	235	64,713	933	0	63,780	61.3	42.5
渡嘉敷村	33	19,560	195	0	19,365	91.7	40.0
一級	2	5,584	0	0	5,584	100.0	80.2
二級	3	3,883	0	0	3,883	100.0	80.5
その他	28	10,093	195	0	9,898	83.8	1.4
座間味村	15	27,001	11	0	26,990	34.1	12.0
一級	3	6,634	0	0	6,634	94.2	38.8
二級	3	3,079	11	0	3,068	44.6	0.1
その他	9	17,288	0	0	17,288	9.2	3.8
栗国村	103	44,799	334	0	44,465	58.6	65.8
一級	8	6,986	26	0	6,960	78.3	72.1
二級	2	2,672	0	0	2,672	90.0	90.0
その他	93	35,141	308	0	34,833	52.3	62.6
渡名喜村	27	9,025	0	0	9,025	42.7	42.3
一級	1	538	0	0	538	0.0	0.0
その他	26	8,487	0	0	8,487	45.4	45.0
南大東村	54	48,949	126	0	48,823	92.1	67.1
一級	6	9,527	10	0	9,517	100.0	92.4
二級	5	22,444	86	0	22,358	100.0	98.4
その他	43	16,978	30	0	16,948	77.3	11.8
北大東村	20	30,935	76	0	30,859	95.7	76.9
一級	3	4,957	0	0	4,957	100.0	46.0
二級	5	8,920	28	0	8,892	100.0	95.5
その他	12	17,058	48	0	17,010	92.1	76.2
伊平屋村	120	68,289	702	0	67,587	71.0	23.1
一級	6	15,043	23	0	15,020	65.9	28.7
二級	3	19,944	0	0	19,944	65.9	34.3
その他	111	33,302	679	0	32,623	76.5	13.6
伊是名村	146	80,056	1,079	1,021	77,956	56.3	32.3
一級	8	18,342	0	0	18,342	100.0	55.2
二級	7	10,810	439	0	10,371	97.0	28.9
その他	131	50,904	640	1,021	49,243	31.4	24.6

単位：メートル

舗装率 簡易含 (%)	歩道橋	道 路 面 積 (㎡)			歩 道 延 長		改良済 延 長	未改良 延 長
		道 路 敷	道 路 部	車 道	設置延長	総延長		
86.1	0	664,846	573,506	412,330	19,841	31,453	63,311	29,714
94.2	0	132,319	115,938	78,215	7,731	12,500	11,709	2,677
96.4	0	117,903	106,145	74,415	5,229	8,276	12,514	2,345
81.8	0	414,624	351,423	259,700	6,881	10,677	39,088	24,692
97.5	0	336,163	137,690	103,494	2,722	2,722	17,766	1,599
100.0	0	84,729	37,614	30,679	34	34	5,584	0
100.0	0	108,367	39,618	27,409	2,570	2,570	3,883	0
95.1	0	143,067	60,458	45,406	118	118	8,299	1,599
50.0	0	172,168	130,117	89,805	4,596	4,706	9,204	17,786
100.0	0	70,570	51,734	33,169	3,982	4,092	6,252	382
49.6	0	22,063	13,805	10,737	0	0	1,367	1,701
30.9	0	79,535	64,578	45,899	614	614	1,585	15,703
72.2	0	198,565	174,580	125,718	1,157	1,162	26,077	18,388
87.2	0	32,781	30,683	23,199	0	0	5,453	1,507
100.0	0	17,668	14,968	12,137	0	0	2,406	266
67.1	0	148,116	128,929	90,382	1,157	1,162	18,218	16,615
42.3	0	43,539	36,269	27,244	0	0	3,855	5,170
0.0	0	1,695	1,695	1,157	0	0	0	538
45.0	0	41,844	34,574	26,087	0	0	3,855	4,632
94.9	0	418,450	352,220	290,854	2,921	2,924	44,984	3,839
100.0	0	100,507	80,335	63,420	2,329	2,329	9,517	0
100.0	0	204,403	179,829	154,775	0	0	22,358	0
85.2	0	113,540	92,056	72,659	592	595	13,109	3,839
95.7	0	294,011	236,519	178,531	6,082	6,082	29,519	1,340
100.0	0	48,973	40,803	33,098	0	0	4,957	0
100.0	0	108,895	81,672	55,074	5,935	5,935	8,892	0
92.1	0	136,143	114,044	90,359	147	147	15,670	1,340
80.3	0	677,931	417,636	322,074	10,088	10,062	47,997	19,590
85.3	0	187,564	118,464	88,311	4,156	4,129	9,904	5,116
71.3	0	230,748	145,690	116,500	3,178	3,179	13,145	6,799
83.4	0	259,619	153,482	117,263	2,754	2,754	24,948	7,675
68.9	0	711,630	502,248	373,736	11,957	11,957	43,872	34,084
100.0	0	210,062	170,522	119,020	8,664	8,664	18,342	0
97.7	0	115,566	77,916	57,511	2,235	2,235	10,061	310
51.3	0	386,002	253,810	197,205	1,058	1,058	15,469	33,774

市町村道の現況 (平成20年4月1日現在)

市町村名	改 良 済				未 改 良			
	19.5m 以上	13.0m 以上	5.5m 以上	5.5m 未満	5.5m 以上	3.5m 以上	3.5m 未満	うち自動車 交通不能
南風原町	42	62	20,021	43,186	597	11,762	17,355	117
一 級	0	0	7,868	3,841	109	2,009	559	0
二 級	0	0	5,769	6,745	49	869	1,427	0
その他	42	62	6,384	32,600	439	8,884	15,369	117
渡嘉敷村	0	10	6,383	11,373	0	113	1,486	215
一 級	0	0	3,330	2,254	0	0	0	0
二 級	0	10	3,002	871	0	0	0	0
その他	0	0	51	8,248	0	113	1,486	215
座間味村	11	0	2,815	6,378	257	2,536	14,993	4,152
一 級	0	0	2,736	3,516	0	50	332	92
二 級	0	0	64	1,303	13	239	1,449	82
その他	11	0	15	1,559	244	2,247	13,212	3,978
栗国村	0	0	1,181	24,896	27	4,038	14,323	1,012
一 級	0	0	37	5,416	0	922	585	0
二 級	0	0	36	2,370	0	266	0	0
その他	0	0	1,108	17,110	27	2,850	13,738	1,012
渡名喜村	0	0	130	3,725	181	363	4,626	1
一 級	0	0	0	0	33	20	485	0
その他	0	0	130	3,725	148	343	4,141	1
南大東村	0	0	33,789	11,195	27	1,056	2,756	0
一 級	0	0	8,860	657	0	0	0	0
二 級	0	0	21,953	405	0	0	0	0
その他	0	0	2,976	10,133	27	1,056	2,756	0
北大東村	12	15	24,769	4,723	7	7	1,326	0
一 級	0	0	4,244	713	0	0	0	0
二 級	12	5	8,130	745	0	0	0	0
その他	0	10	12,395	3,265	7	7	1,326	0
伊平屋村	19	92	26,156	21,730	5,831	6,006	7,753	4,596
一 級	5	51	9,093	755	1,896	1,931	1,289	55
二 級	0	0	13,145	0	3,492	2,029	1,278	1,090
その他	14	41	3,918	20,975	443	2,046	5,186	3,451
伊是名村	6	21	31,015	12,830	2,181	16,168	15,735	0
一 級	6	7	16,724	1,605	0	0	0	0
二 級	0	6	8,086	1,969	1	25	284	0
その他	0	8	6,205	9,256	2,180	16,143	15,451	0

単位：メートル

舗装済	未舗装	舗装済			道路延長	橋梁		トンネル	
		セメント	アスファルト			個数	延長	個数	延長
			高級	簡易					
80,061	12,964	6,773	38,711	34,577	92,531	(1)55	494	0	0
13,552	834	11	9,951	3,590	14,258	12	128	0	0
14,323	536	334	8,071	5,918	14,835	3	24	0	0
52,186	11,594	6,428	20,689	25,069	63,438	(1)40	342	0	0
18,883	482	111	7,633	11,139	19,195	5	170	0	0
5,584	0	5	4,474	1,105	5,572	2	12	0	0
3,883	0	106	3,019	758	3,725	3	158	0	0
9,416	482	0	140	9,276	9,898	0	0	0	0
13,506	13,484	849	2,393	10,264	26,197	9	793	0	0
6,634	0	184	2,393	4,057	6,092	4	542	0	0
1,523	1,545	4	0	1,519	3,064	1	4	0	0
5,349	11,939	661	0	4,688	17,041	4	247	0	0
32,121	12,344	20,792	8,450	2,879	44,452	4	13	0	0
6,071	889	2,502	2,517	1,052	6,957	1	3	0	0
2,672	0	170	2,236	266	2,668	1	4	0	0
23,378	11,455	18,120	3,697	1,561	34,827	2	6	0	0
3,821	5,204	3,821	0	0	9,025	0	0	0	0
0	538	0	0	0	538	0	0	0	0
3,821	4,666	3,821	0	0	8,487	0	0	0	0
46,318	2,505	356	32,427	13,535	48,723	8	100	0	0
9,517	0	0	8,790	727	9,464	3	53	0	0
22,358	0	26	21,967	365	22,332	2	26	0	0
14,443	2,505	330	1,670	12,443	16,927	3	21	0	0
29,519	1,340	0	23,736	5,783	30,859	0	0	0	0
4,957	0	0	2,280	2,677	4,957	0	0	0	0
8,892	0	0	8,490	402	8,892	0	0	0	0
15,670	1,340	0	12,966	2,704	17,010	0	0	0	0
54,249	13,338	1,623	13,961	38,665	67,309	17	278	0	0
12,817	2,203	11	4,293	8,513	14,961	6	59	0	0
14,217	5,727	3	6,844	7,370	19,941	1	3	0	0
27,215	5,408	1,609	2,824	22,782	32,407	10	216	0	0
53,723	24,233	404	24,806	28,513	77,837	25	119	0	0
18,342	0	0	10,116	8,226	18,286	12	56	0	0
10,129	242	23	2,972	7,134	10,334	7	37	0	0
25,252	23,991	381	11,718	13,153	49,217	6	26	0	0

※():市町村境界に架設された橋梁個数

市町村道の現況（平成20年4月1日現在）

市町村名	路線数	総延長	重用	未供用	実延長	改良率 (%)	舗装率 (%)
久米島町	365	202,018	2,510	4,253	195,255	50.1	37.1
一級	10	35,253	54	0	35,199	80.2	50.3
二級	12	22,244	78	1,516	20,650	92.4	78.0
その他	343	144,521	2,378	2,737	139,406	36.2	27.6
八重瀬町	450	223,638	2,738	96	220,804	41.3	15.7
一級	18	21,114	140	0	20,974	83.3	49.1
二級	37	35,712	375	0	35,337	70.1	18.7
その他	395	166,812	2,223	96	164,493	29.7	10.7
多良間村	137	121,355	2,161	582	118,612	25.1	47.5
一級	5	15,019	7	0	15,012	71.1	100.0
二級	1	606	32	0	574	0.0	100.0
その他	131	105,730	2,122	582	103,026	18.5	39.6
竹富町	232	152,106	1,483	13,818	136,805	39.2	18.1
一級	4	6,689	0	0	6,689	97.0	7.5
二級	22	39,407	255	4,896	34,256	76.6	41.9
その他	206	106,010	1,228	8,922	95,860	21.8	10.3
与那国町	242	128,679	2,291	667	125,721	28.5	11.2
一級	4	12,360	895	0	11,465	61.7	0.1
二級	5	3,736	43	0	3,693	75.7	22.2
その他	233	112,583	1,353	667	110,563	23.4	12.0
総合計	15,854	6,553,313	95,902	111,247	6,346,164	61.5	38.1
一級	652	900,544	7,234	12,937	880,373	82.3	65.3
二級	1,225	1,141,219	10,353	19,094	1,111,772	64.6	40.2
その他	13,977	4,511,550	78,315	79,216	4,354,019	56.5	32.1

単位：メートル

舗 装 率 含 (%)	歩 道 橋	道 路 面 積 (㎡)			歩 道 延 長		改 良 済 延 長	未 改 良 延 長
		道 路 敷	道 路 部	車 道	設 置 延 長	総 延 長		
78.2	0	1,404,191	1,060,922	781,145	29,937	35,462	97,763	97,492
100.0	0	322,390	230,701	176,737	5,639	7,697	28,225	6,974
95.9	0	221,786	169,015	111,451	15,079	16,303	19,082	1,568
70.0	0	860,015	661,206	492,957	9,219	11,462	50,456	88,950
62.7	0	1,526,690	1,287,899	995,426	27,931	34,766	91,169	129,635
98.2	0	197,471	164,436	123,124	9,778	11,108	17,479	3,495
84.9	0	264,476	227,263	175,746	6,966	8,432	24,781	10,556
53.4	0	1,064,743	896,200	696,556	11,187	15,226	48,909	115,584
52.3	0	733,664	602,198	447,036	7,851	8,240	29,721	88,891
100.0	0	124,845	115,218	95,314	437	826	10,668	4,344
100.0	0	3,617	3,247	2,494	0	0	0	574
45.1	0	605,202	483,733	349,228	7,414	7,414	19,053	83,973
60.2	0	871,263	775,892	561,893	20,556	21,410	53,602	83,203
100.0	0	65,567	56,222	38,893	3,762	3,759	6,488	201
84.9	0	251,800	225,212	161,006	6,623	6,590	26,249	8,007
48.6	0	553,896	494,458	361,994	10,171	11,061	20,865	74,995
49.7	0	785,801	630,065	470,289	11,195	11,195	35,779	89,942
89.8	0	121,577	73,698	62,051	76	76	7,078	4,387
98.1	0	25,931	24,890	19,491	528	528	2,794	899
43.9	0	638,293	531,477	388,747	10,591	10,591	25,907	84,656
83.2	3	46,560,265	39,717,129	29,122,034	1,134,683	1,544,715	3,902,405	2,443,759
95.9	2	9,218,683	7,650,440	5,368,301	382,656	534,737	724,381	155,992
88.6	0	8,774,177	7,299,686	5,356,318	242,347	310,117	717,996	393,776
79.3	1	28,567,405	24,767,003	18,397,415	509,680	699,861	2,460,028	1,893,991

市町村道の現況 (平成20年4月1日現在)

市町村名	改 良 済				未 改 良			
	19.5m 以上	13.0m 以上	5.5m 以上	5.5m 未満	5.5m 以上	3.5m 以上	3.5m 未満	うち自動車 交通不能
久米島町	0	67	36,773	60,923	761	19,190	77,541	1,890
一 級	0	0	12,191	16,034	215	1,158	5,601	0
二 級	0	32	16,270	2,780	0	405	1,163	0
その他	0	35	8,312	42,109	546	17,627	70,777	1,890
八重瀬町	0	142	34,136	56,891	15,107	72,083	42,445	499
一 級	0	0	12,278	5,201	580	2,214	701	0
二 級	0	32	8,102	16,647	3,139	5,286	2,131	0
その他	0	110	13,756	35,043	11,388	64,583	39,613	499
多良間村	0	20	24,318	5,383	9,955	12,451	66,485	247
一 級	0	20	8,412	2,236	3,661	303	380	0
二 級	0	0	0	0	0	574	0	0
その他	0	0	15,906	3,147	6,294	11,574	66,105	247
竹富町	0	17	31,993	21,592	1,982	31,115	50,106	5,065
一 級	0	17	5,041	1,430	38	151	12	0
二 級	0	0	13,573	12,676	250	3,822	3,935	161
その他	0	0	13,379	7,486	1,694	27,142	46,159	4,904
与那国町	11	13	18,665	17,090	3,632	24,607	61,703	1,897
一 級	0	0	6,021	1,057	1,047	2,505	835	87
二 級	11	13	1,267	1,503	184	505	210	0
その他	0	0	11,377	14,530	2,401	21,597	60,658	1,810
総 合 計	3,002	20,727	1,610,117	2,268,559	162,349	845,678	1,435,732	75,471
一 級	1,378	8,678	542,603	171,722	24,182	66,796	65,014	2,286
二 級	161	2,077	367,609	348,149	37,788	173,025	182,963	4,444
その他	1,463	9,972	699,905	1,748,688	100,379	605,857	1,187,755	68,741

単位：メートル

舗装済	未舗装	舗装済			道路延長	橋梁		トンネル	
		セメント	アスファルト			個数	延長	個数	延長
			高級	簡易					
152,616	42,639	7,435	64,917	80,264	194,741	77	514	0	0
35,199	0	387	17,320	17,492	35,026	18	173	0	0
19,795	855	0	16,108	3,687	20,588	8	62	0	0
97,622	41,784	7,048	31,489	59,085	139,127	51	279	0	0
138,471	82,333	2,411	32,147	103,913	220,260	84	544	0	0
20,594	380	15	10,278	10,301	20,885	15	89	0	0
29,991	5,346	126	6,496	23,369	35,208	14	129	0	0
87,886	76,607	2,270	15,373	70,243	164,167	55	326	0	0
62,091	56,521	1,517	54,834	5,740	118,612	0	0	0	0
15,012	0	0	15,012	0	15,012	0	0	0	0
574	0	0	574	0	574	0	0	0	0
46,505	56,521	1,517	39,248	5,740	103,026	0	0	0	0
82,347	54,458	8,778	15,922	57,647	136,797	2	8	0	0
6,689	0	0	500	6,189	6,689	0	0	0	0
29,079	5,177	4,633	9,726	14,720	34,252	1	4	0	0
46,579	49,281	4,145	5,696	36,738	95,856	1	4	0	0
62,468	63,253	3,279	10,798	48,391	125,671	9	50	0	0
10,297	1,168	0	11	10,286	11,465	0	0	0	0
3,621	72	295	523	2,803	3,684	1	9	0	0
48,550	62,013	2,984	10,264	35,302	110,522	8	41	0	0
5,282,092	1,064,072	157,935	2,260,203	2,863,954	6,327,695	(2)1,384	18,318	3	151
844,273	36,100	8,417	566,045	269,811	874,886	(2)327	5,366	2	121
984,718	127,054	21,686	424,751	538,281	1,108,215	(1)302	3,527	1	30
3,453,101	900,918	127,832	1,269,407	2,055,862	4,344,594	(1)755	9,425	0	0

※()：市町村境界に架設された橋梁個数

8 . 道路の普及率

道路の普及率（１）

道路種別	全国 沖縄 県別	実延長 (A)	改良済延長		舗装済延長	
			(B)	(B/A)×100	(C)	(C/A)×100
一般国道 (指定区間)	全国	Km 22,786.6	Km 22,780.4	% 100.0	Km 22,481.1	% 98.7
	沖縄県	306.4	305.1	99.6	306.4	100.0
一般国道 (指定区間外)	全国	31,949.3	27,196.6	85.1	27,274.7	85.4
	沖縄県	166.8	159.6	95.7	155.0	92.9
一般国道計	全国	54,735.9	49,977.0	91.3	49,755.8	90.9
	沖縄県	473.3	464.7	98.2	461.4	97.5
主要地方道	全国	57,890.4	44,333.8	76.6	41,571.6	71.8
	沖縄県	407.5	373.4	91.6	383.2	94.0
一般都道府県道	全国	71,502.5	43,025.0	60.2	37,882.1	53.0
	沖縄県	632.1	549.1	86.9	524.2	82.9
都道府県道計	全国	129,392.9	87,358.7	67.5	79,453.7	61.4
	沖縄県	1,039.6	922.5	88.7	907.3	87.3
市町村道	全国	1,012,087.8	565,740.1	55.9	183,847.5	18.2
	沖縄県	6,346.2	3,902.4	61.5	2,418.1	38.1
計	全国	1,196,216.6	703,075.8	58.8	313,057.0	26.2
	沖縄県	7,859.1	5,289.6	67.3	3,786.8	48.2

* 人口 全国 : 127,692 千人 , 沖縄 : 1,376 千人
自動車台数 全国 : 79,081 千台 , 沖縄 : 948 千台
面積 全国 : 377,944 km² , 沖縄 : 2,276 km²

(注)改良済延長は都道府県道以上は車道幅員5.5m以上、また市町村道は5.5m未満を含む延長で算出したものである。

道路統計年報（2009年版より）平成20年4月1日 現在

幅員≥13.0m 改良延長 (D)		歩道設置延長 (E)		人口千人当り 道路延長	
Km	(D/A)×100 %	Km	(E/A)×100 %	m/千人	率
5,499.5	24.1	15,602.5	68.5	178	100
126.3	41.2	286.1	93.4	223	125
1,811.8	5.7	16,902.1	52.9	250	100
11.8	7.1	127.0	76.1	121	48
7,311.3	13.4	32,504.6	59.4	429	100
138.1	29.2	413.1	87.3	344	80
3,471.0	6.0	25,734.0	44.5	453	100
39.6	9.7	305.8	75.0	296	65
2,031.9	2.8	22,058.2	30.8	560	100
21.7	3.4	452.8	71.6	459	82
5,502.9	4.3	47,792.2	36.9	1,013	100
61.2	5.9	758.6	73.0	756	75
5,302.1	0.5	85,146.3	8.4	7,926	100
23.7	0.4	1,134.7	17.9	4,612	58
18,116.3	1.5	165,443.1	13.8	9,368	100
223.0	2.8	2,306.4	29.3	5,712	61

道路の普及率（２）

道路種別	全国 沖縄 県別	人口千人当り		人口千人当り		人口1人当り	
		改良延長	率	舗装延長	率	道路部面積	率
		m/千人	%	m/千人	%	m ² /人	%
一般国道 (指定区間)	全国	178	100	176	100	2.8	100
	沖縄県	222	125	223	127	4.2	150
一般国道 (指定区間外)	全国	213	100	214	100	2.8	100
	沖縄県	116	54	113	53	1.5	54
一般国道計	全国	391	100	390	100	5.6	100
	沖縄県	338	86	335	86	5.8	104
主要地方道	全国	347	100	326	100	4.8	100
	沖縄県	271	78	278	85	3.9	81
一般都道府県道	全国	337	100	297	100	4.9	100
	沖縄県	399	118	381	128	5.3	108
都道府県道計	全国	684	100	622	100	9.6	100
	沖縄県	670	98	659	106	9.2	96
市町村道	全国	4,431	100	1,440	100	40.9	100
	沖縄県	2,836	64	1,757	122	28.9	71
計	全国	5,506	100	2,452	100	56.1	100
	沖縄県	3,844	70	2,752	112	43.9	78

* 人口 全国 : 127,692 千人 , 沖縄 : 1,376 千人
自動車台数 全国 : 79,081 千台 , 沖縄 : 948 千台
面積 全国 : 377,944 km² , 沖縄 : 2,276 km²

道路統計年報（2009年版より）平成20年4月1日 現在

車 千台当り		車 1台当り		車 1台当り		面積 k m ² 当り	
道路延長	率	改良延長	率	舗装延長	率	道路延長	率
m/千台	%	m/台	%	m/台	%	m/k m ²	%
288	100	0.3	100	0.3	100	60	100
323	112	0.3	100	0.3	100	135	225
404	100	0.3	100	0.3	100	85	100
176	44	0.2	67	0.2	67	73	86
692	100	0.6	100	0.6	100	145	100
499	72	0.5	83	0.5	83	208	143
732	100	0.6	100	0.5	100	153	100
430	59	0.4	67	0.4	80	179	117
904	100	0.5	100	0.5	100	189	100
667	74	0.6	120	0.6	120	278	147
1,636	100	1.1	100	1.0	100	342	100
1,097	67	1.0	91	1.0	100	457	134
12,798	100	7.2	100	2.3	100	2,678	100
6,694	52	4.1	57	2.6	113	2,788	104
15,126	100	8.9	100	3.9	100	3,165	100
8,290	55	5.6	63	4.0	102	3,453	109