

新石垣空港

石垣空港管理事務所
住所：石垣市字盛山222-75
電話：0980-87-0793

AIRPORT of OKINAWA

SHINISHIGAKI AIRPORT

■空港の概況

石垣空港は、昭和18年6月旧日本軍により海軍飛行場として建設された。

昭和31年6月から民間航空による運航が開始され、その後、滑走路及びエプロン等の整備がなされ、昭和43年6月YS-11型機が就航した。

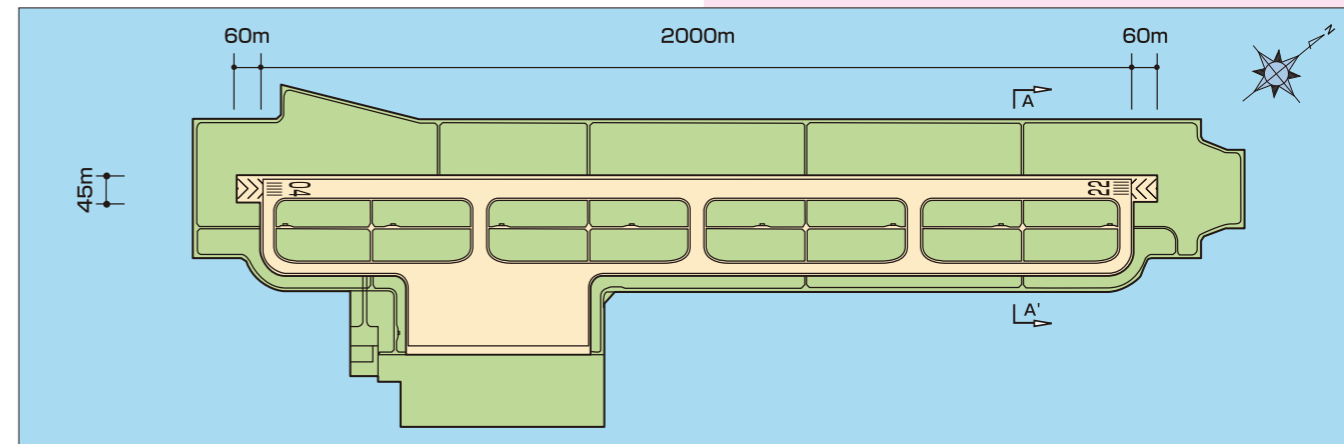
昭和47年度から航空法に基づく拡張整備等を行い、昭和50年5月滑走路1,500mで供用開始した。その後、航空需要の増大や機材の大型化に対応するため、滑走路、航空保安施設等を整備し、昭和54年5月暫定ジェット化空港として供用開始した。

その後航空需要の増大や機材の大型化に対応するため、中型ジェット機が就航可能な滑走路長2,000mを有する空港を島の東側に整備し、平成25年3月7日供用開始した。

■位置図



■計画平面図



▲国内線ターミナルビル



▲空港のマスコットキャラクター「ぱいぐる」

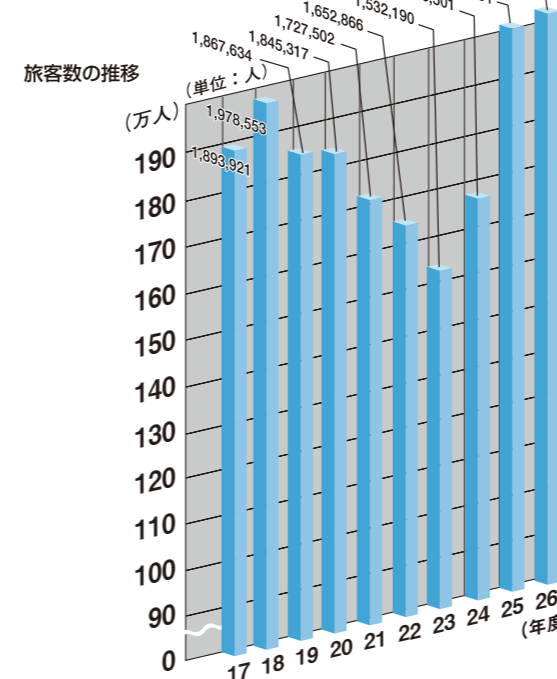
■沿革

- S.18. 6. 旧日本軍により海軍飛行場として建設
- S.31. 6.16 民間航空機運航開始
- S.47.11.14 飛行場現況届告示 (R/W1,500m)
- S.48. 1.25 石垣空港設置許可 (R/W1,500m、設置者：沖縄県)
- S.48. 2.27 第三種空港に政令指定
- S.50. 5.10 供用開始 (R/W1,500m)
- S.53. 7. 1 施設変更 (R/W 強度8.5t→18.3t) 許可
- S.54. 5.15 供用開始 (R/W 強度18.3t (暫定ジェット化))
- H. 2. 8. 9 施設変更 (誘導路、エプロン新設、拡幅) 許可
- H. 3. 3. 7 供用開始 (誘導路、エプロン新設、拡幅)
- H.17.12 新石垣空港設置許可 (R/W 2,000m)
- H.20. 6.18 地方管理空港に政令指定 (法改正に伴う)
- H.25. 3. 7 石垣空港供用廃止
- H.25. 3. 7 新石垣空港供用開始 (R/W 2,000m)

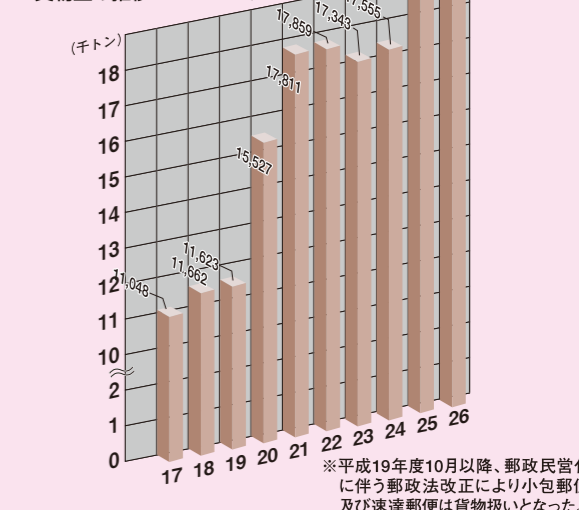
■空港諸元

項目	概要	要
種別	地方管理空港	
設置管理者	沖縄県	
所在地	石垣市	
標点位置	北緯24° 23' 47" 東経124° 14' 42"	
標高	31.0m	
空港面積	1,419,615㎡	
着陸帯	2,120×300m C級	
滑走路	2,000m×45m LA-12 N35°52'19"E：真方位	
誘導路	2,318m×23~30m	
エプロン	75,145㎡中型ジェット機用3バス・小型ジェット機用4バス・プロペラ機用11バス	
航空灯火	飛行場灯台、進入灯、進入角指示灯、滑走路灯、滑走路中心線灯、接地帯灯、誘導路灯、風向灯等	
航行援助施設	VOR/DME/ILS	
駐車場	39,359㎡ 498台	
Tビル面積	11,793.19㎡ (国内線) 1,335.79㎡ (国際線)	
運用時間	08:00~21:00 (13時間)	
貯油タンク	213.4kl × 2基 横りゅうせき	

■航空輸送実績



■貨物量の推移



■路線別就航状況

路線	航空会社	就航機種	日便数	所要時間
那覇	JTA・ANA	B-737	18	55分
	RAC	DHC-8	1	1時間5分
	SORASEED	B-737	2	55分
宮古	ANA	B-737	1	30分
	RAC	DHC-8	2	35分
与那国	RAC	DHC-8	2	35分
	JTA	B-737	2	2時間40分
東京	ANA	B-767, B-787	2	2時間45分
	JTA・ANA	B-737	2	2時間20分
大阪	APJ	A-320	1	2時間45分
	ANA	B-737	2	2時間15分
名古屋	ANA	B-737	2	2時間15分

■市町村概況

行政区	人口 (人) (28.1.1現在)	世帯数 (世帯) (28.1.1現在)	面積 (km) (27.10.1現在)
石垣市	47,433	20,811	229.27
竹富町	4,044	2,268	334.39