


## 第5章 主な事業箇所（後期）

---

### 5-1 主な事業箇所一覧

---

- ・後期計画として、2023(R5)年度から 2027(R9)年度までの 5 年間において実施する、国直轄、県及び市町村の主な事業箇所を一覧表に示す。また、前期期間で完了した事業についても参考に掲載する。
- ・本プログラムに位置づけられた施策に関する全事業のうち、主な事業箇所一覧に記載する。国事業は、改築では総事業費 10 億円以上のみ、管理では 5 億円以上のみ、県事業は総事業費 5 億円以上のみ、市町村事業は総事業費 1 億円以上のみを対象としている。（主な事業箇所位置図については、市町村事業も総事業費 5 億円以上を記載。）
- ・「交通安全施設の整備」における道路付属物の設置（交通安全Ⅱ種）、「橋梁等道路施設の修繕」、「災害防除事業」及び「道路植栽の適正管理」に係る事業は、1 箇所として取り扱う。
- ・各事業の総事業費及び事業期間は、本計画策定時点のものであり、今後の事業計画見直しにより変更もあり得る。（都市計画事業については、現在の事業認可期間を表示）
- ・後期 5 年間における各事業の進捗状況（事業完了、事業継続、新規事業化）については、整備目標として示すこととするが、今後の状況変化等により進捗状況は変動することを申し添える。（事業期間の矢印の破線表示  にて表現）
- ・主な事業箇所一覧については、毎年度末に事業進捗状況を踏まえて更新を行う。  
（最終更新日：2023 年 3 月末日）

## 主な事業箇所一覧

2023.3末日

圏域	所管	事業名	事業概要	総事業費 (百万円)	事業期間(年度)		備考
					前期 2018 ～ 2022	後期 2023～2027 (R5～R9)	
<b>1 観光をはじめとする様々な産業の振興を支える道路</b>							
1)体系的な幹線道路網の整備							
①那覇空港自動車道の整備							
南部	国	国道506号 豊見城東道路	L=6.2km	123,000			
		国道506号 小禄道路	L=5.7km	124,000			
②沖縄西海岸道路の整備							
中部	国	国道58号 読谷道路	L=6.0km	62,000			
		国道58号 浦添北道路(Ⅱ期線)	L=2.0km	28,000			
南部		国道58号 那覇北道路	L=2.2km	73,100			
③ハシゴ道路等ネットワークの構築							
北部	国	国道58号 名護東道路	L=6.8km	96,200			
		国道58号 恩納バイパス	L=5.1km	41,000			
		国道58号 恩納南バイパス	L=6.5km	41,000			
中部	国	国道58号 嘉手納バイパス	L=3.2km	28,600			
		国道58号 北谷拡幅	L=4.3km	23,000			
		国道58号 浦添拡幅	L=2.9km	15,000			
		国道329号 西原バイパス	L=3.6km	14,000			
	県	那覇北中城線(幸地～翁長)	L=2.0km、W=28m	15,264			
		浦添西原線(港川～城間)	L=1.6km、W=30m	9,700			
		浦添西原線(翁長～嘉手苅)	L=2.9km、W=30m	24,900			
		浦添西原線(嘉手苅～小那覇)	L=1.0km、W=30m	4,500			
		宜野湾北中城線	L=2.6km、W=30m	20,800			
		県道20号線(泡瀬工区)	L=0.8km、W=22.5m	27,000			
		(都)県道24号線バイパス	L=1.720m・W=32m	15,900			
		(都)城間前田線(安波茶工区)	L=810m・W=32m	6,944			
		(都)城間前田線(安波茶2工区)		-			事業化検討
		浦添西原線(前田～翁長)	L=0.7km、W=30.0m	15,700			
		(都)城間前田線	L=720m、W=34.0m	11,603			
		幸地インター線	L=0.8km	11,000			
		池武当インター線(仮称)		-			事業化検討
		沖縄嘉手納線(池武当工区)	l =1.5km	6,400			
		宜野湾横断道路(中城地区)		-			事業化検討
南部	国	国道329号 与那原バイパス	L=4.2km	47,000			
		国道329号 南風原バイパス	L=2.8km	45,000			





# 主な事業箇所一覧

2023.3末日

圏域	所管	事業名	事業概要	総事業費 (百万円)	事業期間(年度)		備考
					前期	後期	
					2018 ~ 2022	2023~2027 (R5~R9)	
南部	県	(都)真地久茂地線外1線	L=3,710m・W=28m	47,825			
		(都)南風原中央線	L=1,310m・W=30m	16,983			
		(都)糸満与那原線	L=1,420m・W=20m	13,901			
		(都)龍潭線	L=1,215m・W=16m	10,957			
		(都)豊見城中央線外1線	L=2,030m・W=30m	24,626			
		(都)豊見城中央線(高安工区)	L=660m・W=30m	5,494			
		(都)汀良翁長線	L=1,100m・W=30m	11,000			
		(都)県道153号線外1線	L=1,170m・W=20m	10,752			
		(都)小禄名嘉地線外1線	L=1,310m・W=13m	4,323			
		(都)小禄名嘉地線(名嘉地工区)	L=860m・W=13m	3,995			
		(都)劣金線	L=200m・W=18m	1,000			
		(都)仲井真津嘉山線	L=220m・W=20m	951			
		(都)那覇内環状線	L=300m・W=27.5m	2,317			
		(都)ひめゆり三原線	L=200m・W=29m	2,400			
		(都)真和志中央線		-			事業化検討
		(都)豊見城糸満線(糸満工区)		-			事業化検討
	那覇市	(都)小禄赤嶺線	L=450m・W=13m	1,512			前期完了
		(都)石嶺線(2工区)	L=920m・W=25m	13,001			
		(都)石嶺線(3工区)	L=711m・W=25m	6,242			
		(都)城東城北線	L=540m・W=19m	3,289			
		(都)一銀線	L=340m・W=18m	5,168			
		(都)首里金城地区(細街路)	L=1,850m・W=2.0~4.7m	1,232			
		(都)真和志線	L=620m・W=19m	6,068			
		(都)古波蔵上線	L=680m・W=13m	4,017			
	糸満市	(都)阿波根兼城線	L=655m,W=18m	1,982			
	豊見城市	(都)饒波川線外1線	L=360m, W=16m	949			前期完了
		(都)饒波川線(2工区)	L=280m, W=16m	2,102			
		(都)饒波川線(3工区)	L=220m, W=16m	448			
	南風原町	(都)津嘉山中央線	L=250m・W=12m	1,054			前期完了
		(都)津嘉山中央線(2工区)	L=250m・W=12m	1,100			
②歩行空間の整備							
全域	県	歩行空間の整備	歩行空間の整備	5,046			
北部	名護市	大北1号線	L=300m,W=9.0	464			前期完了
		名護100号線外	L=956m,W=10.5m	302			
		屋部8号線	L=108m,W=9.0m	170			
中部	浦添市	オリオン通り線(屋富祖工区)	L=460m,W=10.0m	1,354			

## 主な事業箇所一覧

2023.3末日

圏域	所管	事業名	事業概要	総事業費 (百万円)	事業期間(年度)		備考
					前期	後期	
					2018 ~ 2022	2023~2027 (R5~R9)	
中部	浦添市	内間9号線	L=220m,W=11.0m	730			
		前田線	L=90m、W=9.5m	356			
		前田15号	L=415m、W=12.0m	1,379			
	沖繩市	諸見里山里線	L=150m,W=6.0m	607			
	うるま市	石川30号線	L=320m,W=7.5m	445			
	北谷町	宮城1号線	L=1645m,W=14.0m	434		前期完了	
	北中城村	北中城高校127号線	L=99m,W=7.2m	323		前期完了	
南部	国	国道331号 知念知名地区交通安全対策	L=0.2km	-			
		国道331号 津波古地区交通安全対策(その2)	L=0.6km	-			
	那覇市	久茂地7号	L=27.0m,W=15.2m	957			
		松城中学校東側線	L=565m,W=7.0m	448		前期完了	
		久茂地泊線	L=780m,W=11.0m	320			
		小禄88号	L=480m,W=8.0m	129		前期完了	
		久茂地前島線	L=235m,W=10.5m	130			
		若狭2号外	L=775m,W=9.1m	368			
	糸満市	真壁小波蔵線	L=1500m,W=9m	727			
		真壁前田原線	L=760m,W=8.5m	404			
		安田多原線	L=410m,W=9m	410			
		真栄里伊敷線	L=795m,W=9.5m	380			
	豊見城市	市道41号線	L=510m,W=12.0m	923			
		市道25号線(上田北地区)	L=360m,W=12.0m	804		前期完了	
		市道204号線	L=400m,W=8.5m	502			
	南城市	新開田原線	L=610m,W=10m	469		前期完了	
		嶺井土改1号~高俣線	L=420m,W=9.75m	153		前期完了	
		嶺井土改1号~高俣線(その2)	L=340m,W=9.75m	288			
	八重瀬町	学校線	L=344m,W=11.5m	774			
	③良好な沿道景観の形成						
全域	国	維持作業		-			
	県	維持作業		-			
	市町村	維持作業		-			
2)集約型市街地の形成や地域特性に応じた道路整備							
①土地区画整理事業							
中部	浦添市	浦添南第一土地区画整理事業	82.4ha	35,800			
		浦添南第二土地区画整理事業	60.4ha	29,700			
		浦添前田駅周辺土地区画整理事業	2.0ha	1,335			
		てだこ浦西駅周辺土地区画整理事業	18.6ha	10,813			
	読谷村	読谷村大湾東土地区画整理事業	25.4ha	4,690			



# 主な事業箇所一覧

2023.3末日

圏域	所管	事業名	事業概要	総事業費 (百万円)	事業期間(年度)		備考	
					前期	後期		
					2018 ~ 2022	2023~2027 (R5~R9)		
北部	本部町	満名本線	L=976m,W=9m	704				
	恩納村	勢高2号線道路整備事業	L=1500m,W=11.0m	652			前期完了	
		勢高1号線道路整備事業	L=920m,W=8m	186			前期完了	
		喜瀬武原11号線道路整備事業	L=1000m,W=6.25m	273			前期完了	
		勢高線道路整備事業	L=400m,W=13.0m	144				
	宜野座村	赤平線	L=540m,W=7.0m	160			前期完了	
		中原線	L=300m,W=8.5m	326				
		漢那旧国道線道路改築工事	L=466m,W=16m	664			前期完了	
	金武町	中川36号線道路整備事業	L=770m,W=8m	462			前期完了	
		金武251号線整備事業	L=1708m,W=10m	743			前期完了	
中部	県	伊計平良川線(宮城島上区)	L=4.3km、W=12.0m	4,000				
		那覇北中城線(翁長~上原)	L=2.0km、W=30.0m	7,251				
		県道8号線	L=2.0km、W=18.0m	3,270				
		浦西停車場線外1線	L=0.5km、W=19.0m	2,730				
		勝連半島南側道路(仮称)		-				事業化検討
	宜野湾市	我如古21号	L=500m,W=12.0m	830				
		伊佐1号	L=122m,W=16m	309				
		真栄原11号道路整備事業	L=264m,W=8.5m	539				
	沖縄市	東南植物楽園線(倉敷工区)	L=1340m,W=10.5m	676				
		胡屋8号線	L=70m,W=12.5m	123				
	うるま市	兼箇段喜仲線	L=720m,W=12.5m	1,702				
		安慶名西原線	L=704m,W=12.5m	1,796				
		与那城18号線	L=880m,W=9.5m	533				
	読谷村	波平~都屋線	L=1291m,W=15.0m	978				
		親志波平線	L=749m,W=15.0m	442				
		比謝牧原線	L=130m,W=14.0m	882			前期完了	
		大木喜名線	L=1630m,W=18.0m	339				
	北谷町	謝苺中央線	L=130m,W=9.5m	106			前期完了	
		北前安良波線	L=70m,W=16.0m	109				
	北中城村	大城登又線	L=300m,W=9.0m	298				
	中城村	奥間~南上原線	L=140m,W=12.0m	146				
		西原町	小波津川南線	L=1650m,W=10.0m	455			
			小波津川北線	L=860m,W=10.0m	194			前期完了
兼久仲伊保線			L=2268m,W=14(7.5)m	950				
森川翁長線			L=770m,W=9.5m	733				
呉屋安室線	L=440m,W=21m		1,000					





## 主な事業箇所一覧

2023.3末日

圏域	所管	事業名	事業概要	総事業費 (百万円)	事業期間(年度)		備考
					前期	後期	
					2018 ～ 2022	2023～2027 (R5～R9)	
中部	浦添市	国際センター線(モノレールインフラ)	L=1.2km、1 駅	9,024			前期完了
		沖縄都市モノレール延長部インフラ外事業	L=1.2km、1 駅	2,738			前期完了
		沖縄都市モノレール輸送力増強事業(インフラ外)	車両3両化、車両基地	1,530			
南部	県	沖縄都市モノレールインフラ部 長寿命化修繕事業	長寿命化	4,770			
		沖縄都市モノレールインフラ外改良事業	インフラ外改良	1,479			前期完了
		沖縄都市モノレール輸送力増強事業(インフラ部)	車庫線	1,477			
		沖縄都市モノレール輸送力増強事業(インフラ外)	車両3両化、車両基地	10,932			
	那覇市	石嶺線(モノレールインフラ)	L=1.7km、1 駅	11,176			前期完了
		沖縄都市モノレール延長部インフラ外事業	L=1.7km、1 駅	1,935			前期完了
		沖縄都市モノレールインフラ外改良事業	インフラ外改良	1,479			前期完了
		沖縄都市モノレール輸送力増強事業(インフラ外)	車両3両化、車両基地	9,402			
<b>4 離島地域の生活を支える道路</b>							
1) 離島地域内の道路網の整備							
① 定住を支える道路整備事業							
南部		久米島一周線(比嘉～島尻)	L=1.7km、W=16.0、10.0m	1,205			
宮古	県	下地島空港佐良浜線	L=0.6km、W=12.0m	1,800			
		城辺下地線(下里添～与那覇)	L=7.1km、W=11.5m	1,850			
		平良下地島空港線(伊良部・下地島地区)	L=7.7km、W=12.0m	2,700			
		平良下地島空港線(橋詰め広場)	S=1.5ha	515			前期完了
		(都) 市場通り線(西仲宗根)	L=470m・W=16m	1,412			
		(都) マクラム通り線	L=340m・W=16m	3,381			
		(都) マクラム通り線(下里工区)	L=655m・W=16m	5,309			
		(都) 久松線	L=170m・W=12m	888			
	宮古島市	(都) 大道線外1線	L=489m・W=15m	1,296			
		(都) 大道線(2工区)	L=400m・W=12m	600			
		(都) 荷川取線	L=740m・W=17m	2,309			
八重山	県	川平高屋線	L=1.5km、W=12.0m	1,168			前期完了
		平野伊原間線	L=9.6km、W=10.0m	900			
		石垣空港線	L=3.0km、2.1km、3.8km W=28.0m、11.5m、9.0m	19,141			
		与那国港線	L=0.3km、W=9.5m	1,200			
		波照間島線(仮称)		-			事業化検討
		(都) 横4号線(仮称)		-			事業化検討
	石垣市	(都) 3・5・18号	L=312m・W=12m	668			前期完了
		(都) 二中北通り線	L=770m・W=12m	845			
		(都) 3・5・11号	L=160m、W=12m	350			
		(都) 3・5・18号商工西通り線	L=655m・W=12m	1,371			

# 主な事業箇所一覧

2023.3末日

圏域	所管	事業名	事業概要	総事業費 (百万円)	事業期間(年度)		備考
					前期 2018 ~ 2022	後期 2023~2027 (R5~R9)	
<b>②生活に密着した道路整備事業</b>							
八重山	石垣市	旧空港跡地線	L=500m,W=18m	578			
		平久保燈台線	L=1200m,W=9.0m	312			
		カキナマ線	L=1275m	381			
<b>③過疎地域における市町村道の整備</b>							
北部	伊是名村	チヂン線	L=2280m,W=7.0m	568			
		上仲田線	L=651m,W=7.0m	105			
	伊江村	川平集落道14号	L=440m,W=10.0m	298			
		川平農道線	L=1200m,W=7.0m	527			
南部	久米島町	比嘉2号線	L=1080m,W=9.25m	296			
	渡嘉敷村	阿波連線	L=1830m,W=7.0m	1,623			
	北大東村	村道4-4号線	L=3150m,W=5.0m	742			
宮古	宮古島市	A-76号線	L=778m,W=10m	272			前期完了
		盛加越2号線	L=236m,W=12.0m	203			
		地盛3号線	L=723m,W=9m	778			
	多良間村	フタツガー線	L=1110m,W=7.3m	286			
八重山	竹富町	宮里線	L=1218m,W=5.0m	131			
	与那国町	祖納部落内線(役場前工区)	L=420m,W=9.0m	150			前期完了
		祖納部落内線(浦野工区)	L=710m,W=9.0m	225			
<b>2)災害に強い交通基盤の整備</b>							
<b>①橋梁等道路施設の修繕</b>							
全域	県	道路施設の修繕	橋梁補修、道路修繕等	-			
	市町村	道路施設の修繕	橋梁補修、道路修繕等	-			
<b>②災害防除事業</b>							
全域	県	防災対策等	災害防除等	-			
北部	伊平屋村	田名西線	W=4.5m	157			前期完了
		アツチャビン線	W=9.5m	152			
		我喜屋西線	W=4.5m	232			
		クマヤー線	W=4.5m	307			
	伊是名村	南風原線	L=850m,W=7.0m	487			
八重山	竹富町	荒原線	L=1044m,W=5.0m	166			前期完了
<b>③無電柱化事業</b>							
宮古・八重山	県	無電柱化事業	無電柱化事業	11,329			

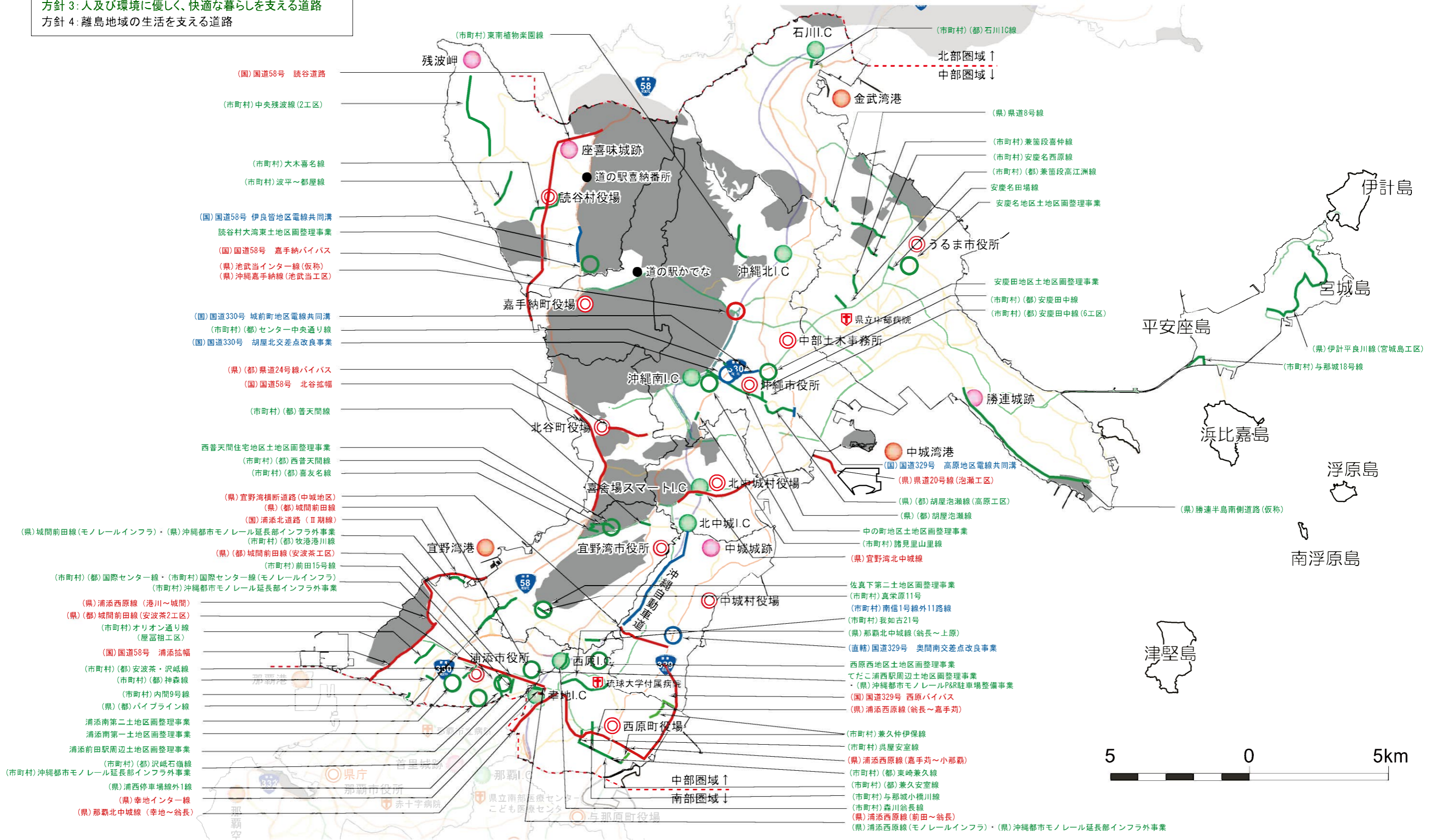




(2) 中部圏域

2023.3 時点

- 方針1: 観光をはじめとする様々な産業の振興を支える道路
- 方針2: 災害に強く安全、安心な暮らしを支える道路
- 方針3: 人及び環境に優しく、快適な暮らしを支える道路
- 方針4: 離島地域の生活を支える道路



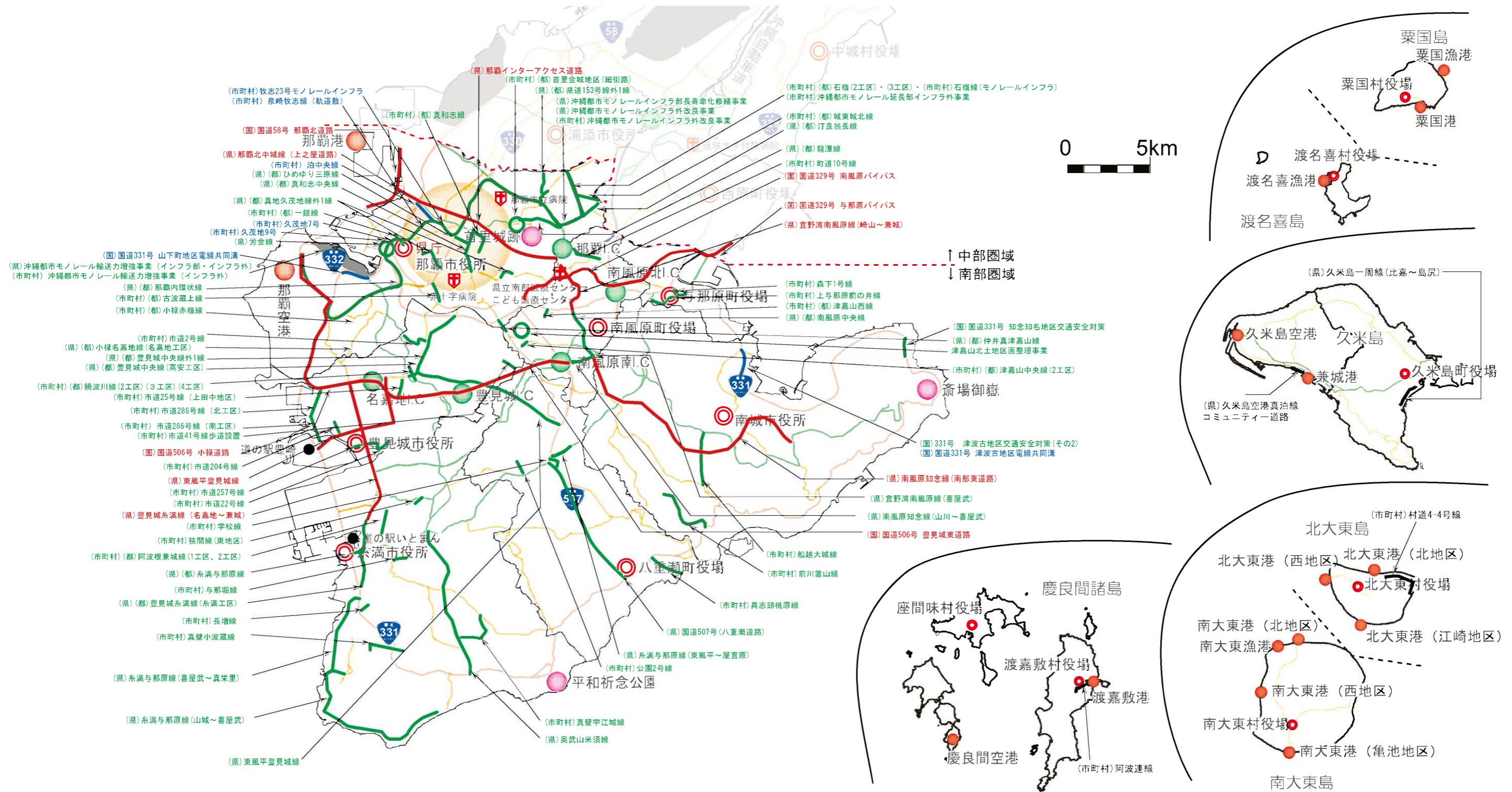
- (国)国道58号 読谷道路
- (市町村)中央残波線(2工区)
- (市町村)大木喜名線
- (市町村)波平～都屋線
- (国)国道58号 伊良皆地区電線共同溝
- 読谷村大湾東土地区画整理事業
- (国)国道58号 嘉手納バイパス
- (県)池武当インター線(仮称)
- (県)沖縄嘉手納線(池武当工区)
- (国)国道330号 城前町地区電線共同溝
- (市町村)(都)センター中央通り線
- (国)国道330号 胡屋北交差点改良事業
- (県)(都)県道24号線バイパス
- (国)国道58号 北谷拡幅
- (市町村)(都)普天間線
- 西普天間住宅地区土地区画整理事業
- (市町村)(都)西普天間線
- (市町村)(都)喜友名線
- (県)宜野湾横断道路(中城地区)
- (県)(都)城間前田線
- (国)浦添北道路(Ⅱ期線)
- (県)城間前田線(モノレールインフラ)・(県)沖縄都市モノレール延長部インフラ外事業
- (市町村)(都)牧港港川線
- (県)(都)城間前田線(安波茶工区)
- (市町村)前田15号線
- (市町村)(都)国際センター線・(市町村)国際センター線(モノレールインフラ)
- (市町村)沖縄都市モノレール延長部インフラ外事業
- (県)浦添西原線(港川～城間)
- (県)(都)城間前田線(安波茶2工区)
- (市町村)オリオン通り線(屋富組工区)
- (国)国道58号 浦添拡幅
- (市町村)(都)安波茶・沢岬線
- (市町村)(都)神森線
- (市町村)内間9号線
- (県)(都)バイブライン線
- 浦添南第二土地区画整理事業
- 浦添南第一土地区画整理事業
- 浦添前田駅周辺土地区画整理事業
- (市町村)(都)沢岬石嶺線
- (市町村)沖縄都市モノレール延長部インフラ外事業
- (県)浦西停車場線外1線
- (県)幸地インター線
- (県)那覇北中城線(幸地～翁長)

- (市町村)(都)石川IC線
- (県)県道8号線
- (市町村)兼箇段喜仲線
- (市町村)安慶名西原線
- (市町村)(都)兼箇段高江洲線
- 安慶名田場線
- 安慶名地区土地区画整理事業
- 安慶田地区土地区画整理事業
- (市町村)(都)安慶田中線
- (市町村)(都)安慶田中線(6工区)
- (県)伊計平良川線(宮城島工区)
- (市町村)与那城18号線
- (国)国道329号 高原地区電線共同溝
- (県)県道20号線(泡瀬工区)
- (県)(都)胡屋泡瀬線(高原工区)
- (県)(都)胡屋泡瀬線
- 中の町地区土地区画整理事業
- (市町村)読見里山里線
- (県)宜野湾北中城線
- 佐真下第二土地区画整理事業
- (市町村)真栄原11号
- (市町村)南信1号線外11路線
- (市町村)我如古21号
- (県)那覇北中城線(翁長～上原)
- (直轄)国道329号 奥間南交差点改良事業
- 西原西地区土地区画整理事業
- てだこ浦西駅周辺土地区画整理事業
- ・(県)沖縄都市モノレールP&R駐車場整備事業
- (国)国道329号 西原バイパス
- (県)浦添西原線(翁長～嘉手納)
- (市町村)兼久仲伊保線
- (市町村)具屋安室線
- (県)浦添西原線(嘉手納～小那覇)
- (市町村)(都)東崎兼久線
- (市町村)(都)兼久安室線
- (市町村)与那城小橋川線
- (市町村)森川翁長線
- (県)浦添西原線(前田～翁長)
- (県)浦添西原線(モノレールインフラ)・(県)沖縄都市モノレール延長部インフラ外事業

(3) 南部圏域

2023.3 時点

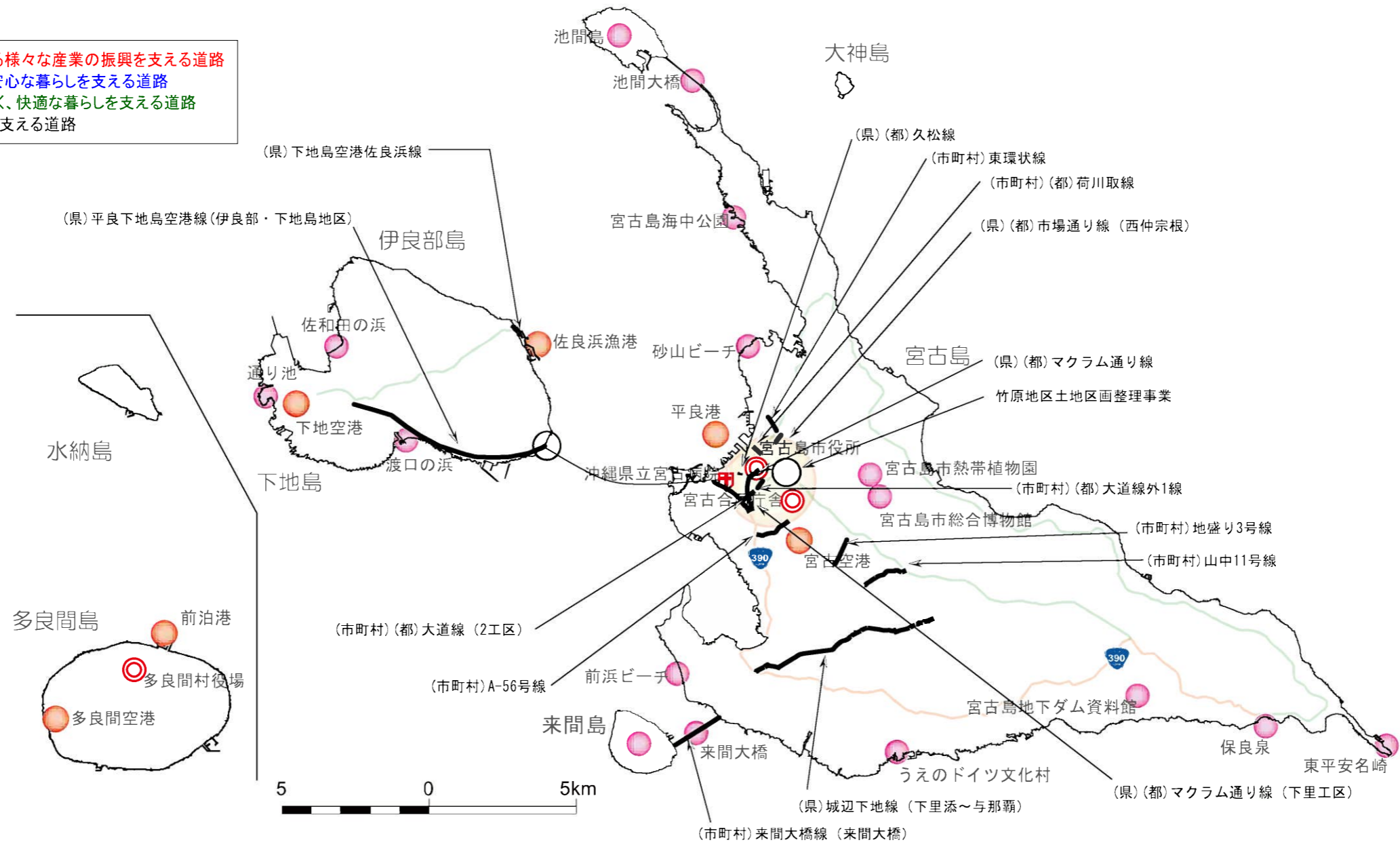
- 方針 1: 観光をはじめとする様々な産業の振興を支える道路
- 方針 2: 災害に強く安全、安心な暮らしを支える道路
- 方針 3: 人及び環境に優しく、快適な暮らしを支える道路
- 方針 4: 離島地域の生活を支える道路



(4) 宮古圏域

2023.3 時点

- 方針 1: 観光をはじめとする様々な産業の振興を支える道路
- 方針 2: 災害に強く安全、安心な暮らしを支える道路
- 方針 3: 人及び環境に優しく、快適な暮らしを支える道路
- 方針 4: 離島地域の生活を支える道路





(5) 八重山圏域

2023.3 時点

- 方針 1: 観光をはじめとする様々な産業の振興を支える道路
- 方針 2: 災害に強く安全、安心な暮らしを支える道路
- 方針 3: 人及び環境に優しく、快適な暮らしを支える道路
- 方針 4: 離島地域の生活を支える道路

