国土調査昭和61年6月23日指定（国土庁告示第1号）
土地分類基本調査図（都道府県土地分類基本調査）

この地図は建設省国土地理院の承認を得て同院発行の二万五千分の一地形図を縮小して編集したものである。
（承認番号）昭57．沖縄県　　号）

土じょう図　Soil Map
西　表　IRIOMOTE DISTRICT

与那国島

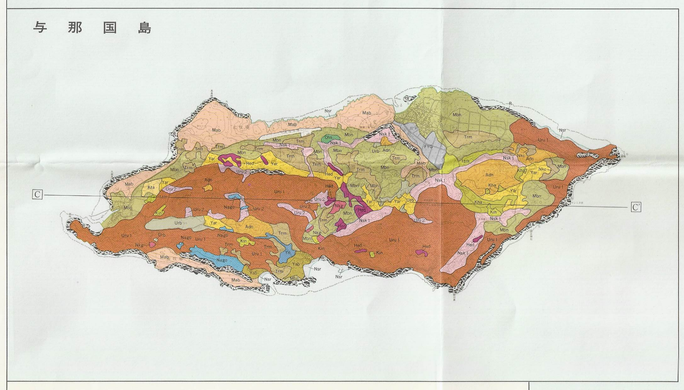

与那国島

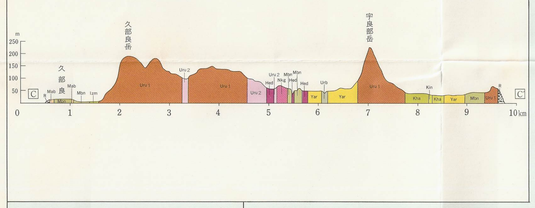

仲ノ神島

西表島

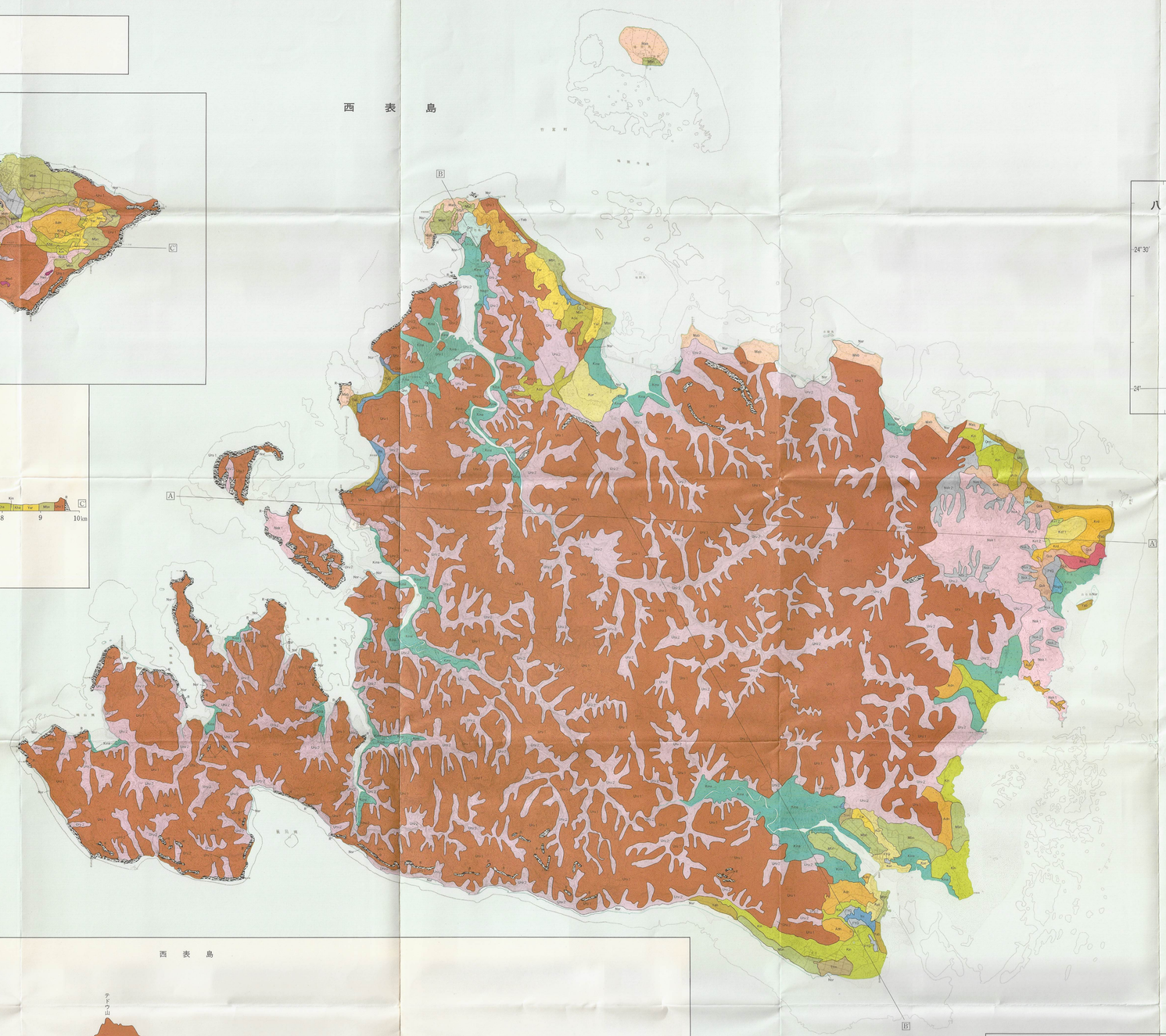

位置図

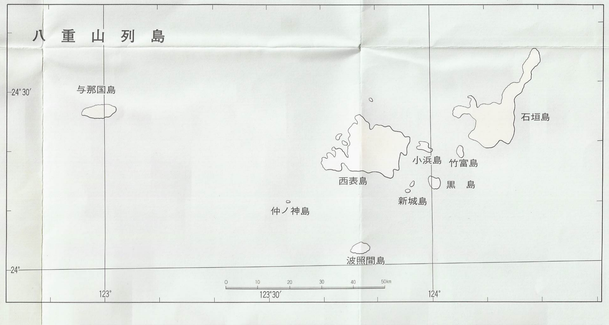

凡例（LEGEND）

森林土壌 Forest Soils

乾性赤色土壌 Dry red soils
- Nsk 1　野底1統 Nosoko series 1
- Nsk 2　野底2統 Nosoko series 2

適潤性赤色土壌 Moderately moist red soils

乾性黄色土壌 Dry yellow soils
- Kst 1　久志岳1統 Kushidaki series 1

適潤性黄色土壌 Moderately moist yellow soils
- Kst 2　久志岳2統 Kushidaki series 2

表層グライ系赤黄色土壌 Surface gleyed red and yellow soils
- Uru 1　瀬内1統 Urauchi series 1
- Uru 2　瀬内2統 Urauchi series 2

乾性塩基系暗赤色土壌 Dry eutric dark red soils
- Mdb　屋文仁統 Mabuni series

砂質未熟土壌 Immature sand soils
- Nsr　名城統 Nashiro series

グライ土壌 Gley soils
- Kns　喜名統 Kins series

岩屑性土壌 Gravel soils

岩石地 Rocky land

耕地土壌 Arable Soils

細粒灰色台地土 Fine-textured grey upland soils
- Urb　宇良部統 Urabu series

細粒グライ台地土 Fine-textured grey upland soils
- Hdo　辺戸統 Hedo series

細粒赤色土 Fine-textured red soils
- Gsh　具志堅統 Gushiken series
- Nkg　中川統 Nakagawa series

細粒黄色土 Fine-textured yellow soils
- Adn　阿松元原統 Adambara series
- Kta　北区統 Kitaku series
- Km　開南統 Kainan series
- Yar　屋良統 Yara series
- Ada　安田統 Ada series

中粗粒黄色土 Medium and coase-textured yellow soils
- Kur　宮平利統 Kouri series

礫質黄色土 Gravelly yellow soils
- Kar　カーラ岳統 Karadake series

細粒黄色土，斑紋あり Fine-textured yellow soils
- Nkc　仲嶺統 Nakachi series
- Kch　北朝安統 Kitahoan series

細粒暗赤色土 Fine-textured dark red soils
- Trm　多良間統 Tarama series

礫質暗赤色土 Gravelly dark red soils
- Mdn　屋文仁統 Mabuni series

細粒褐色低地土，斑文なし Fine-textured brown lowland soils
- Izm　伊豆味統 Izume series

中粗粒褐色低地土，斑文なし Medium and coase-textured brown soils
- Fab　屋部統 Yabu series

細粒灰色低地土，灰色系 Fine-textured gray lowland soils, gray type
- Ohn　大浜底原統 Ooharna sokobaru series

細粒強グライ土 Fine-textured strong gley soils
- Ngo　名護統 Nago series
- Yri　屋利統 Yari series

中粗粒強グライ土 Medium and coarse-textured strong gley soils
- Ono　恩納統 Onna series
- Uch　内花統 Uchibana series

造成低地土 Man-made lowland soils
- FYG　細粒黄色土，グライ土相 Fine-textured Yellow soils, Gley soil phace

西表島

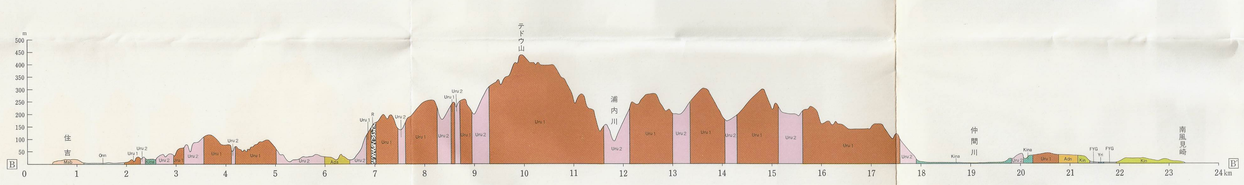

西表島

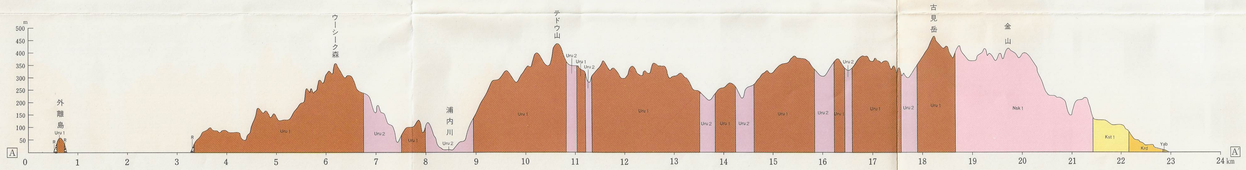

波照間島

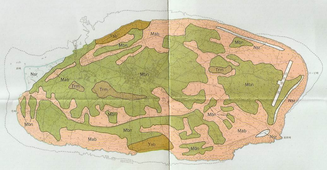

1：50,000

調　整：国土庁
実施機関：沖縄県
調査者：伊良部忠男（沖縄県農業試験場）
　　喜名繁秀（　〃　）
　　国吉清（　〃　）
　　山城栄光（沖縄県林業試験場）
　　生沢均（　〃　）

Correlater : Natinal Land Agency
Working Organization : Okinawa Prefecture
Researchers : TADAO IRABU (Agricultural experiment station)
　KEISHU KINA (　〃　)
　KIYOSHI KUNIYOSHI (　〃　)
　EIKO YAMASHIRO (Okinawa prefecture forestry experiment stion)
　HITOSHI IKUSAWA (　〃　)

昭和六十三年三月発行　沖縄県
印刷：北海道地図株式会社東京支店
電話 (03) 897—5011