国土調査昭和63年6月24日指定（国土庁告示第1号）
土地分類基本調査図（都道府県土地分類基本調査）

「この地図は建設省国土地理院長の承認を得て同院発行
の二万五千分の一地形図を縮図複製したものである。」
（承認番号）三元、平複第　4　号

表層地質図　Subsurace Geological Map

沖縄本島北部１（奥・辺土名）Northern Part of Okinawajima (OKU-HENTONA DISTRICT)

凡　例

第四紀

完新世
- Rs　現世サンゴ礁堆積物　（未固結粘土・シルト・砂・礫、石灰質堆積物主体。一部非石灰質堆積物含む。層厚数m～40m）
- Bs　海浜堆積物、ビーチロック　新期砂丘砂層　（未固結粘土・シルト・砂・礫、石灰質及び非石灰質堆積物。ビーチロックは板状固結堆積物、層厚数10cm～20m）
- A g　沖積層　（未固結粘土・シルト・砂・礫主体、非石灰質堆積物主体。海岸付近では石灰質堆積物含む。層厚数m～30m）

更新世
- T g　段丘石灰岩層　（辺土岬に分布、砂質石灰岩（栗石状）でよく固結。基盤岩をおおって層厚１～２mで薄く分布）
- Kg　琉球層群　国頭礫層　（未固結粘土・シルト・砂・礫、固結度は沖積層よりよい。標高10～200mまでのいろんな高さの平坦面上に分布。層厚数m～20m）
- R g　琉球石灰岩層　（本部半島・屋我地島に分布、固結～未固結石灰岩・石灰質砂岩。表層は赤褐色風化土壌分布、層厚数m～50m）

古第三紀～白亜紀

始新世～白亜紀
- KKs　嘉陽層砂岩　（国頭山地に分布、固結砂岩、中粒～粗粒、粘板岩片を含む。層理面よく発達し、薄い粘板岩はさむ、地表面付近は層厚５～10m風化）
- KKa g　国頭層群　嘉陽層砂岩粘板岩互層　（国頭山地に分布、固結砂岩・粘板岩互層、層理面よく発達し、褶曲構造もみられる。地表面付近は層厚５～20m間風化進む）
- Krm　名護層群　名護層粘板岩・千枚岩泥質片岩　（国頭山地で最も広く分布、固結粘板岩・千枚岩主体、一部泥質準片岩化、微褶曲発達、石英脈に富む。地表面付近は層厚５～10m風化）
- Krg　緑色岩類　（国頭山地西海岸付近に分布、固結緑色岩類、層理面のみられるところと塊状のところとあり、地表面付近は層厚５～10m風化）

中生代
- M g　与那嶺層・今帰仁層　本部層石灰岩　（国頭山地西海岸に分布、固結石灰岩、点々とブロック状に分布。層理のよく発達する部分あり。）
- Mm　与那嶺層粘板岩　（国頭山地西海岸に分布、固結粘板岩、砂岩をはさむ。風化赤褐色粘土発達、地表面付近は層厚５～10m風化）

断層

A — A　地質断面線

地層の走向・傾斜

既設ダムとその湛水域

位　置　図

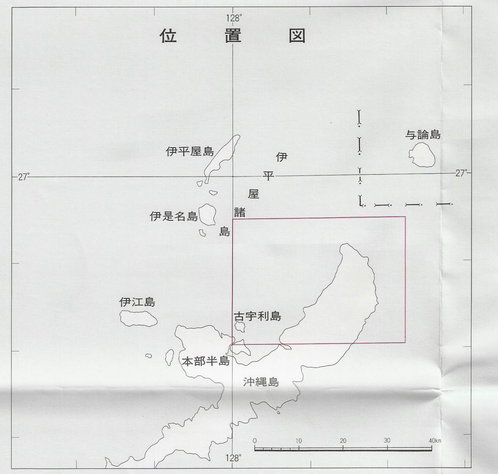

1：50,000

1000 0 1000 2000 3000 4000 5000m

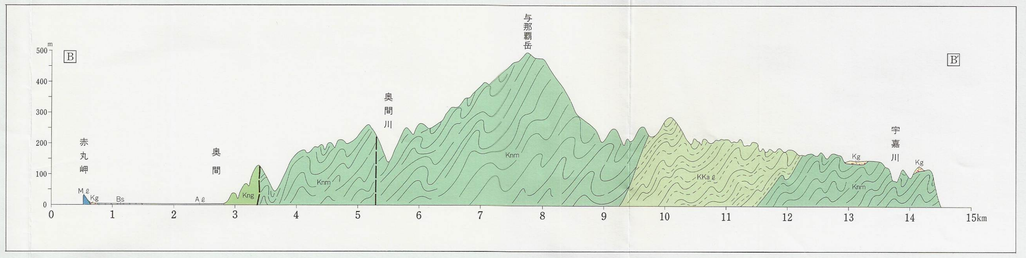

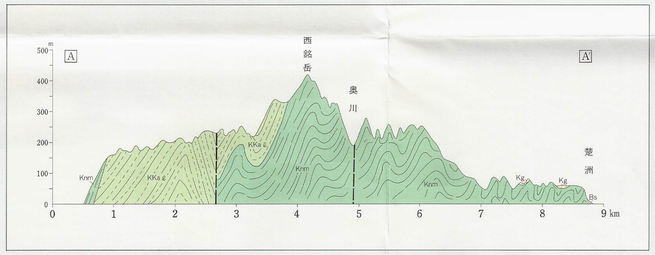



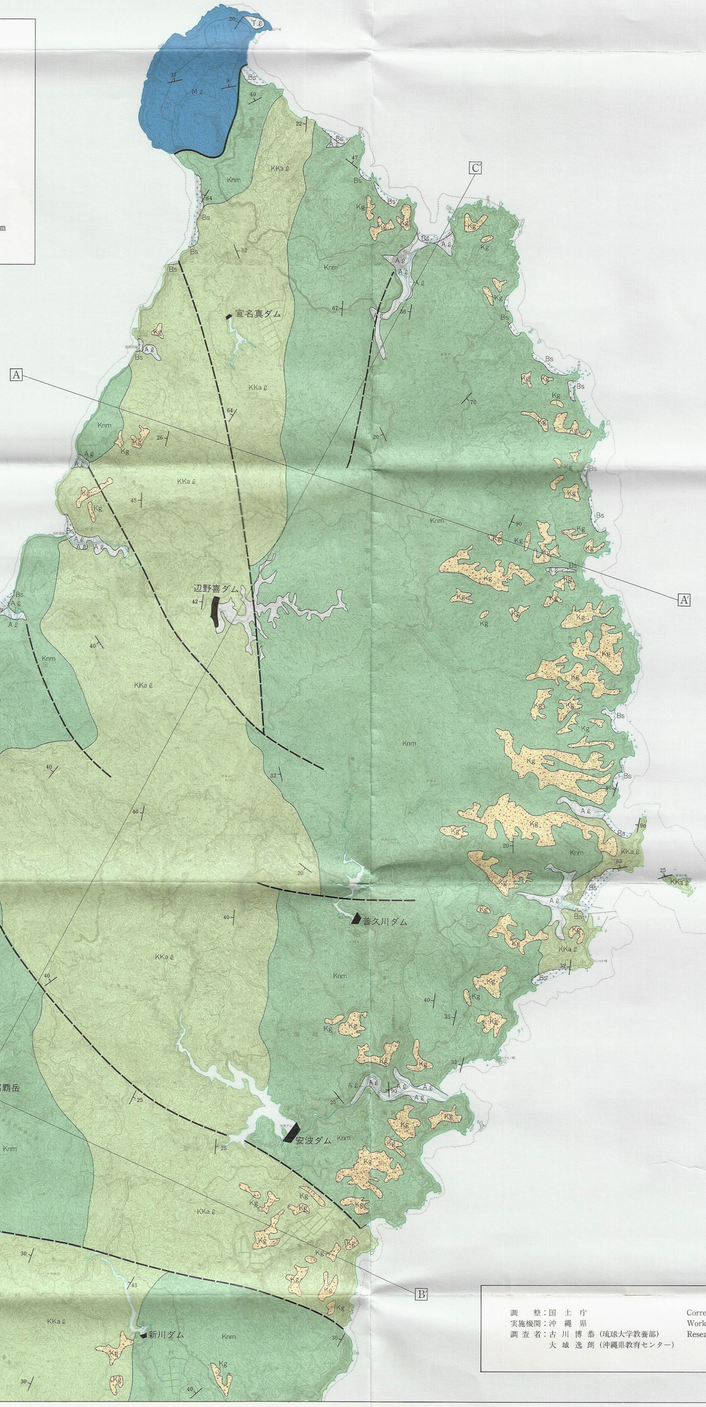

調　整：国土庁
実施機関：沖縄県
調査者：古川博恭（琉球大学教養部）
大城逸朗（沖縄県教育センター）

Correlater : Natinnal Land Agency
Working Organization : Okinawa Prefecture.
Researchers : HIROYASU FURUKAWA (General Education Division, University of the Ryukyus)
ITSURO OSHIRO (Education Center, Okinawa Prefecture)

平成元年三月発行
沖縄県

〒150 北海道地図株式会社東京支店
電話（03）897－3211