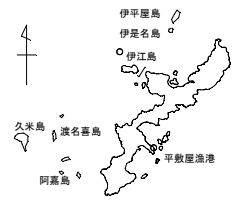


# 水産物供給基盤機能保全事業 平敷屋漁港事業計画平面図

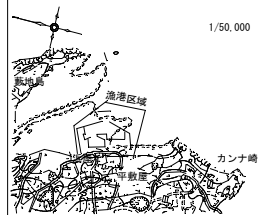
漁港番号	種別	所管	事業主体	管理者	施工場所
5020090	第2種	沖縄	沖縄県	沖縄県	沖縄県うるま市平敷屋地先

**事業実施期間：令和3年～令和6年度**

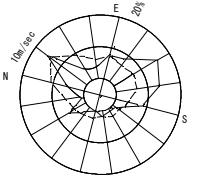
位置図



漁港区域図



風向・風速図



金武測候所 (1977~1991)

潮位図

H. W. L.	+2.05
M. L. W. L.	+0.60
L. W. L.	+0.10

凡例

- 令和4年度まで施工箇所
- 令和5年度要求分
- 令和6年度以降に施工予定箇所

