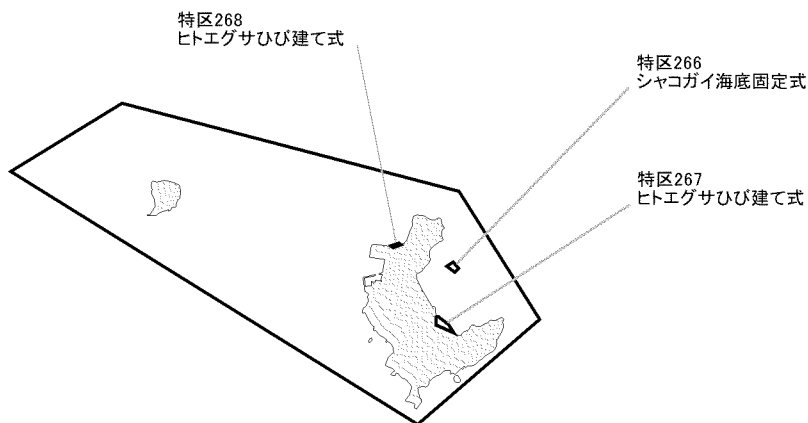
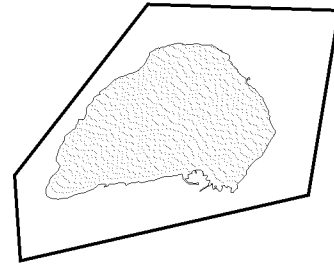


共同18号(慶良間地区)

### 共同第17号(栗国地区)



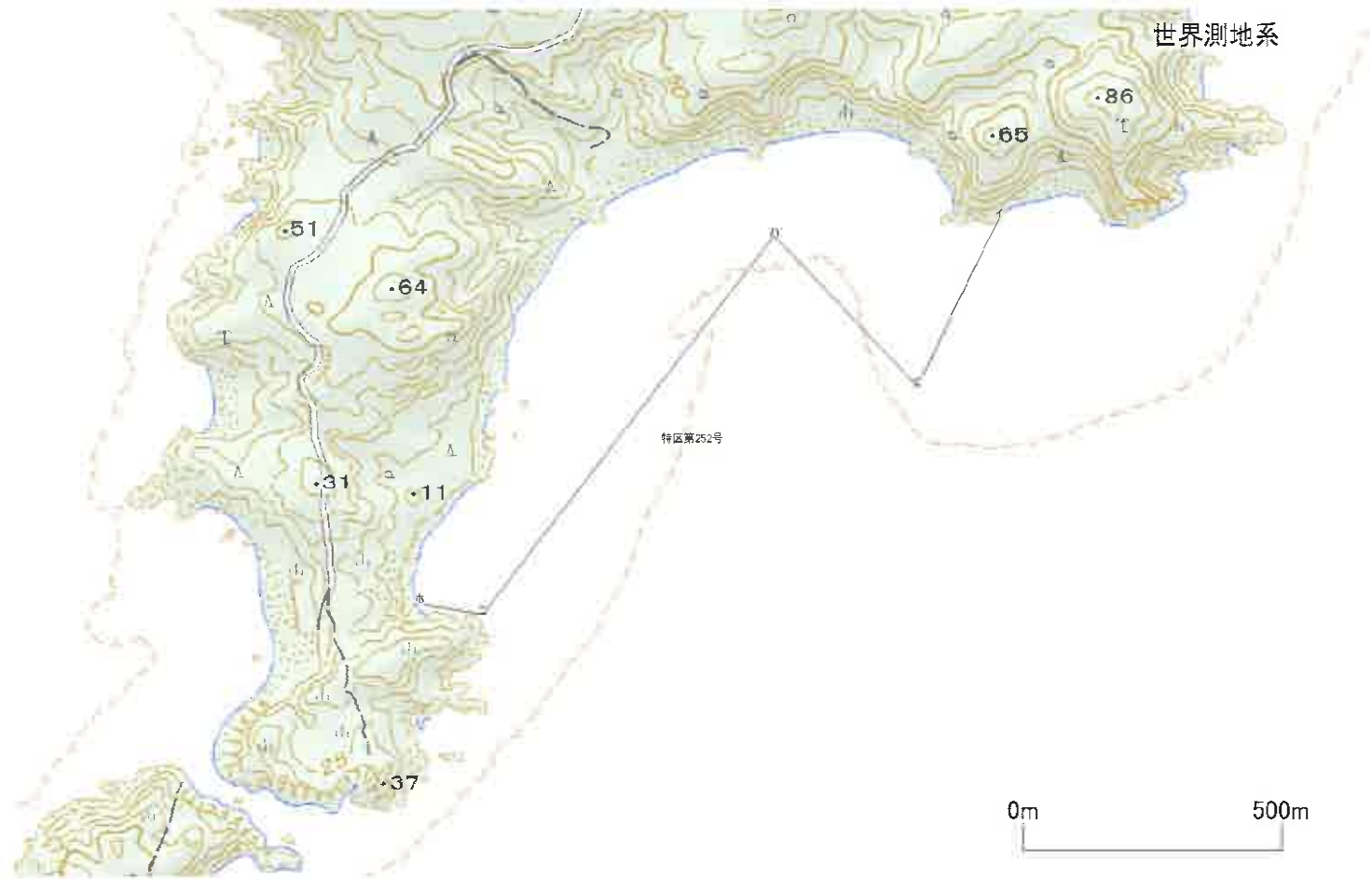
### 共同第19号(渡名喜地区)

漁場番号 特区第252号  
漁業名称 モズクひび建て式養殖業

漁場の位置 渡嘉敷村字阿波連地先

漁場の区域 次のイ、ロ、ハ、ニ、ホの各点を順次に結んだ線及び最大高潮時海岸線によって囲まれた区域

点名	北緯(度)	東経(度)
イ	26.155850	127.359280
ロ	26.152980	127.357850
ハ	26.155550	127.355350
ニ	26.149100	127.350267
ホ	26.149283	127.349167



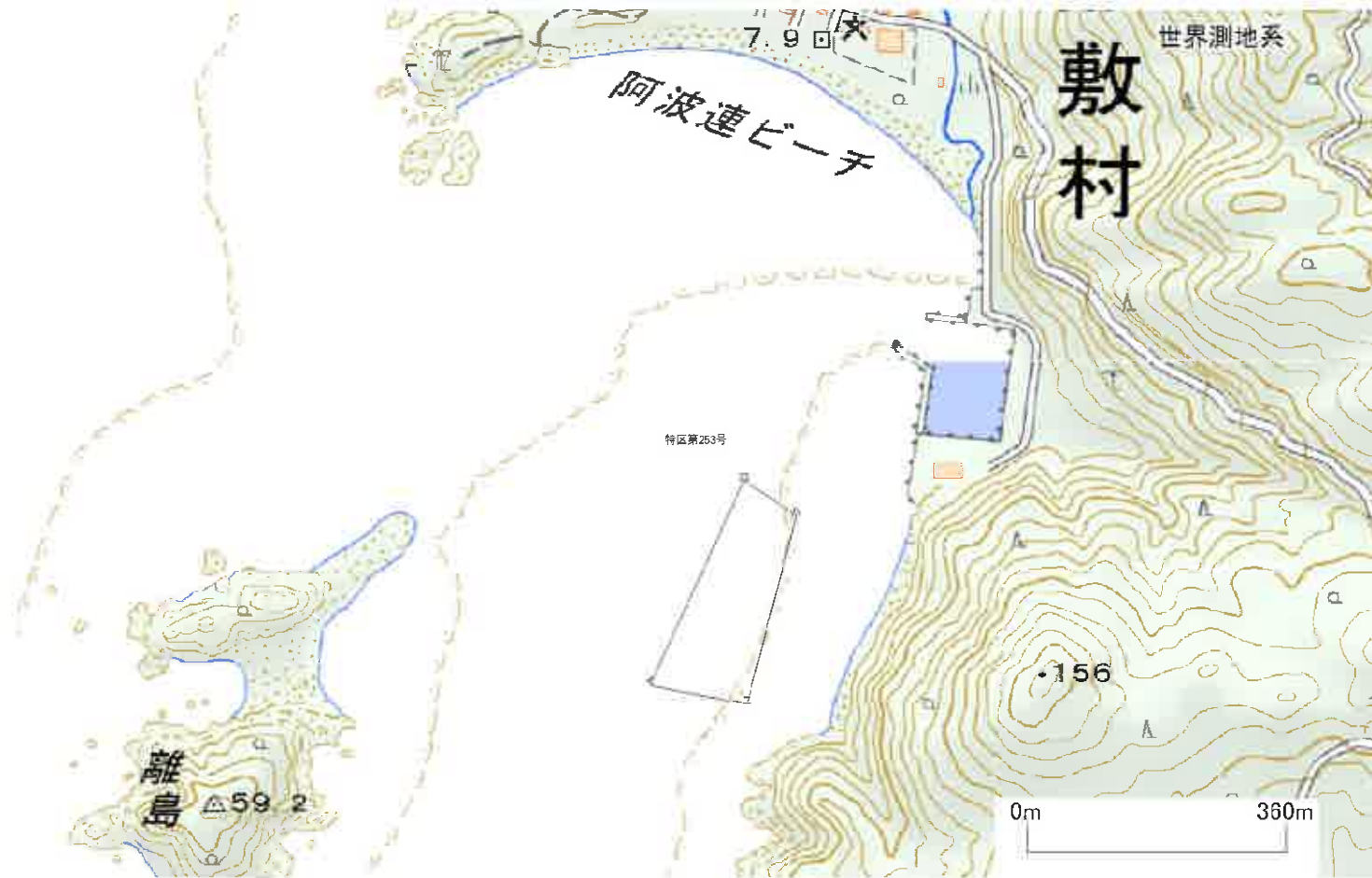
特区-250

漁場番号 特区第253号  
漁業名称 モズクひび建て式養殖業

漁場の位置 渡嘉敷村字阿波連地先（阿波連港近く）

漁場の区域 次のイ、ロ、ハ、ニ、イの各点を順次に結んだ線によって囲まれた区域

点名	北緯(度)	東経(度)
イ	26.162720	127.343700
ロ	26.165220	127.344880
ハ	26.164800	127.345533
ニ	26.162483	127.344920
イ	26.162720	127.343700



特区-251

漁場番号 特区第254号  
漁業名称 モズクひび建て式養殖業

漁場の位置 渡嘉敷村字阿波連地先（阿波連港近く）

漁場の区域 次のイ、ロ、ハ、ニ、イの各点を順次に結んだ線によって囲まれた区域

点名	北緯(度)	東経(度)
イ	26.166067	127.345183
ロ	26.166850	127.345667
ハ	26.166533	127.345950
ニ	26.165717	127.345717
イ	26.166067	127.345183



特区-252

漁場番号 特区第255号  
漁業名称 モズクひび建て式養殖業

漁場の位置 渡嘉敷村字阿波連地先（阿波連ビーチ）

漁場の区域 次のイ、ロ、ハ、ニ、イの各点を順次に結んだ線によって囲まれた区域

点名	北緯(度)	東経(度)
イ	26.166620	127.340920
ロ	26.169133	127.341883
ハ	26.169133	127.343017
ニ	26.166617	127.342800
イ	26.166620	127.340920



特区-253

漁場番号 特区第256号  
漁業名称 サンゴ海底固定式養殖業

漁場の位置 渡嘉敷村字阿波連地先（阿波連ビーチ沖）

漁場の区域 次のイ、ロ、ハ、ニ、イの各点を順次に結んだ線によって囲まれた区域

点名	北緯(度)	東経(度)
イ	26.166450	127.341000
ロ	26.166650	127.340483
ハ	26.166733	127.341000
ニ	26.166517	127.341567
イ	26.166450	127.341000



特区-254

漁場番号 特区第257号  
漁業名称 シャコガイ地蒔式養殖業

漁場の位置 座間味村字阿佐地先

漁場の区域 次のイ、ロ、ハ、ニ、ホ、へ、イの各点を順次に結んだ線によって囲まれた区域

点名	北緯(度)	東経(度)
イ	26.231017	127.325000
ロ	26.231583	127.325017
ハ	26.231633	127.327150
ニ	26.230733	127.329167
ホ	26.230000	127.329050
へ	26.230833	127.327233
イ	26.231017	127.325000



特区-255



漁場番号 特区第258号  
漁業名称 モズクひび建て式養殖業

漁場の位置 座間味村字阿佐地先（安護の浜）

漁場の区域 次のイ、ロ、ハ、ニ、ホ、ヘ、ト、イの各点を順次に結んだ線によって囲まれた区域

点名	北緯(度)	東経(度)
イ	26.235080	127.320630
ロ	26.237320	127.320020
ハ	26.237370	127.316650
ニ	26.238817	127.316430
ホ	26.238817	127.319283
ヘ	26.237600	127.320783
ト	26.235167	127.321267
イ	26.235080	127.320630



特区-256

漁場番号 特区第259号  
漁業名称 魚類小割式養殖業（クロマグロを除く）

漁場の位置 座間味村字座間味地先（安護の浦の湾口の西岸）

漁場の区域 次のイ、ロ、ハ、ニ、イの各点を順次に結んだ線によって囲まれた区域

点名	北緯(度)	東経(度)
イ	26.227375	127.314905
ロ	26.230392	127.314314
ハ	26.230600	127.317008
ニ	26.226617	127.317167
イ	26.227375	127.314905



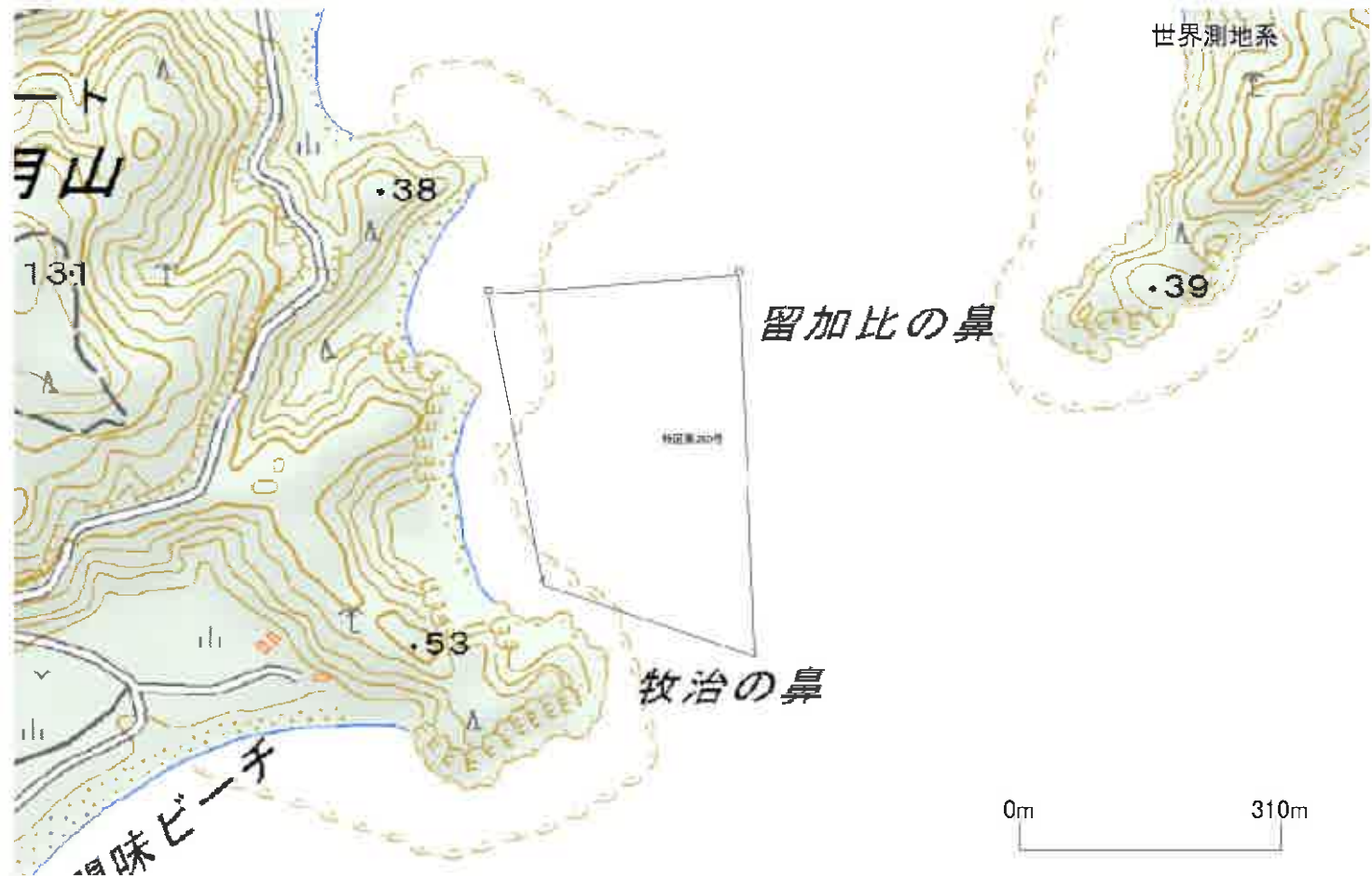
特区-257

漁場番号 特区第260号  
漁業名称 ウニ垂下式養殖業

漁場の位置 座間味村字座間味（安護の浦の湾口西岸）

漁場の区域 次のイ、ロ、ハ、ニ、イの各点を順次に結んだ線によって囲まれた区域

点名	北緯(度)	東経(度)
イ	26.227367	127.314900
ロ	26.230400	127.314317
ハ	26.230600	127.317000
ニ	26.226617	127.317167
イ	26.227367	127.314900



特区-258

漁場番号 特区第261号  
漁業名称 シャコガイ垂下式養殖業

漁場の位置 座間味村字座間味地先（安護の浦の湾口西岸）

漁場の区域 次のイ、ロ、ハ、ニ、イの各点を順次に結んだ線によって囲まれた区域

点名	北緯(度)	東経(度)
イ	26.227367	127.314900
ロ	26.230400	127.314317
ハ	26.230600	127.317000
ニ	26.226617	127.317167
イ	26.227367	127.314900

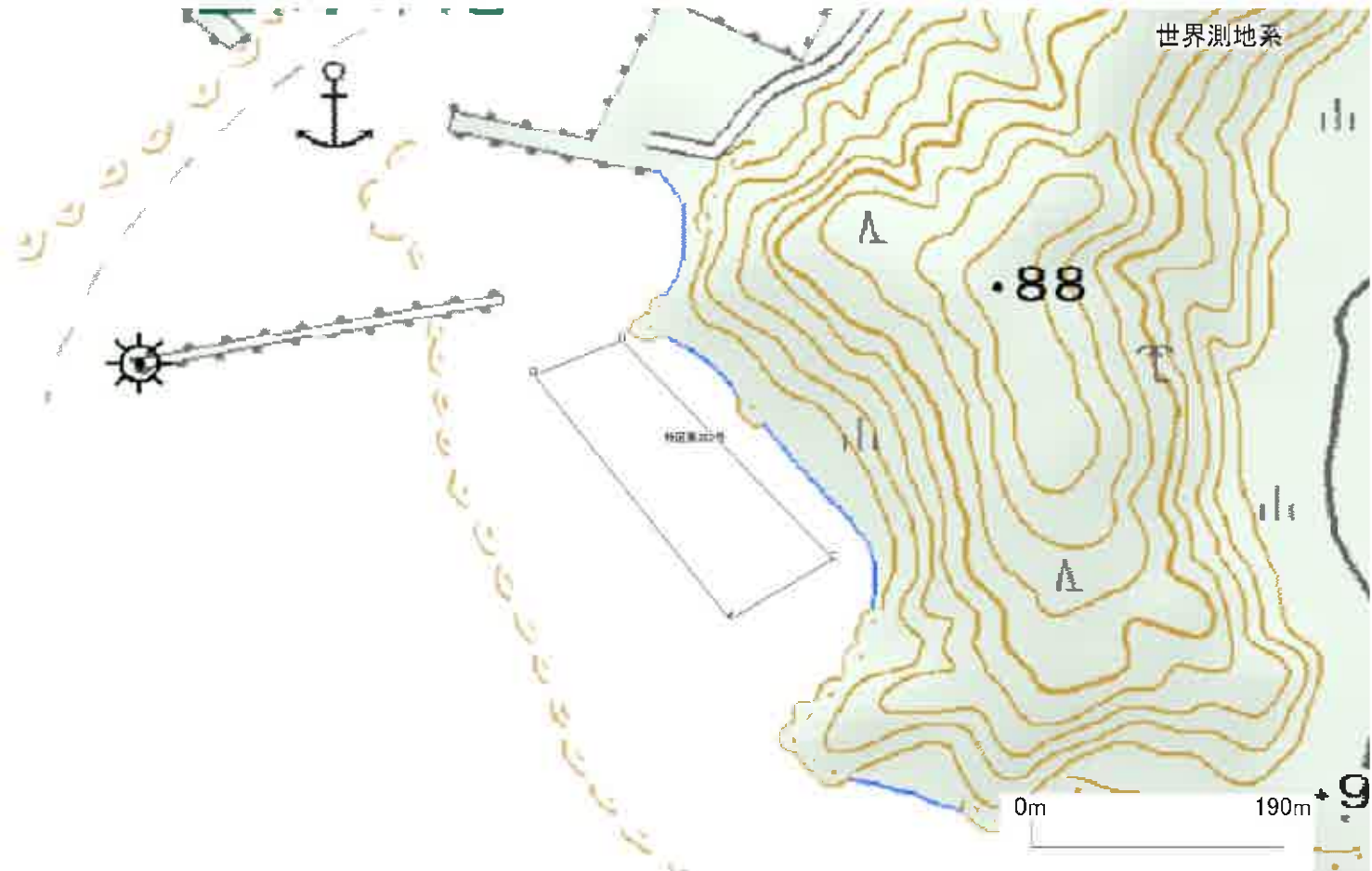


漁場番号 特区第262号  
漁業名称 モズクひび建て式養殖業

漁場の位置 座間味村座間味地先（座間味港防波堤外）

漁場の区域 次のイ、ロ、ハ、ニ、イの各点を順次に結んだ線によって囲まれた区域

点名	北緯(度)	東経(度)
イ	26.220550	127.303000
ロ	26.222170	127.301670
ハ	26.222400	127.302267
ニ	26.220950	127.303700
イ	26.220550	127.303000



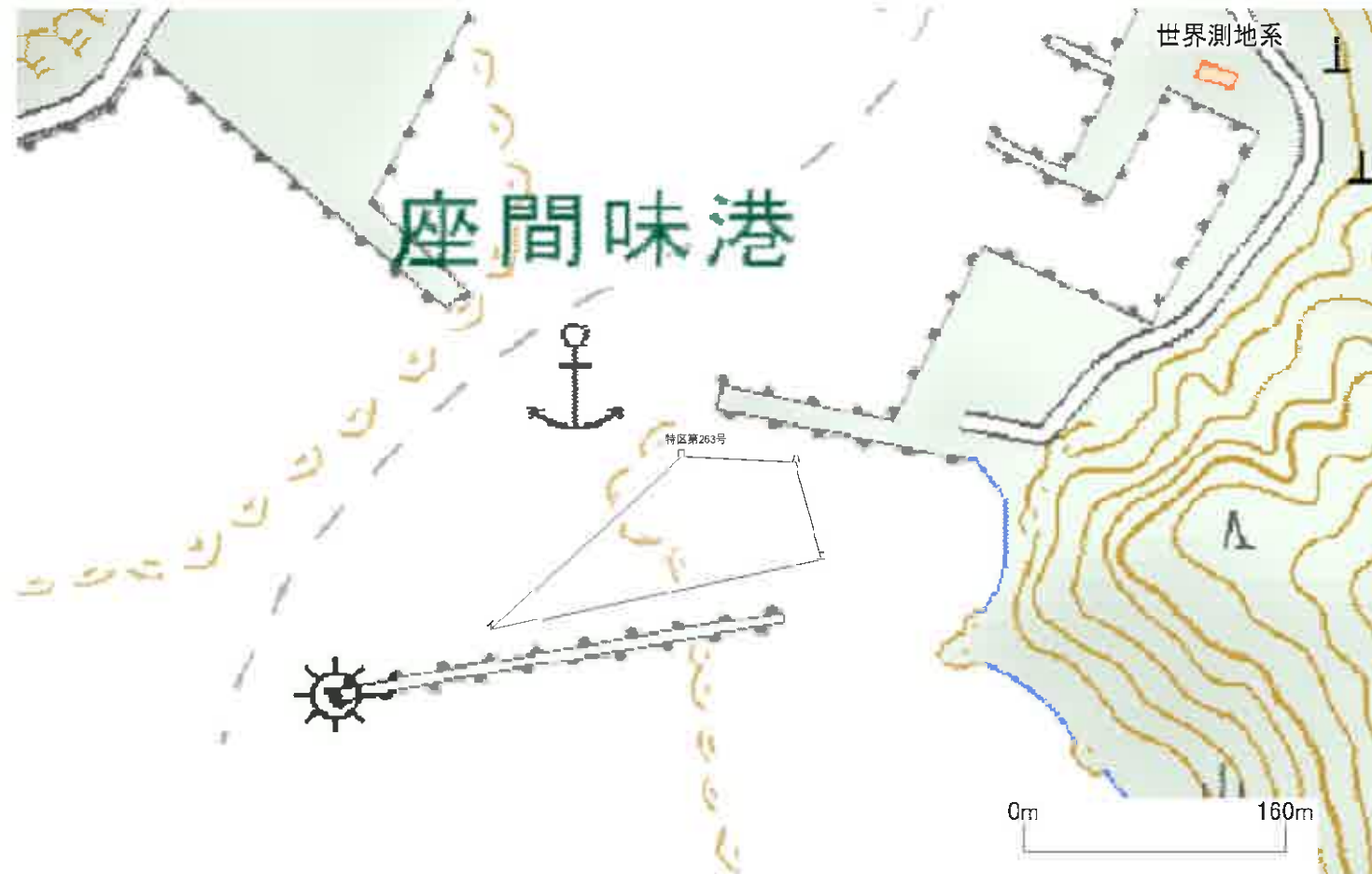
特区-260

漁場番号 特区第263号  
漁業名称 魚類小割式養殖業（クロマグロを除く）

漁場の位置 座間味村字座間味地先（座間味港防波堤内）

漁場の区域 次のイ、ロ、ハ、ニ、イの各点を順次に結んだ線によって囲まれた区域

点名	北緯(度)	東経(度)
イ	26.222600	127.299850
ロ	26.223530	127.300900
ハ	26.223500	127.301530
ニ	26.222980	127.301670
イ	26.222600	127.299850

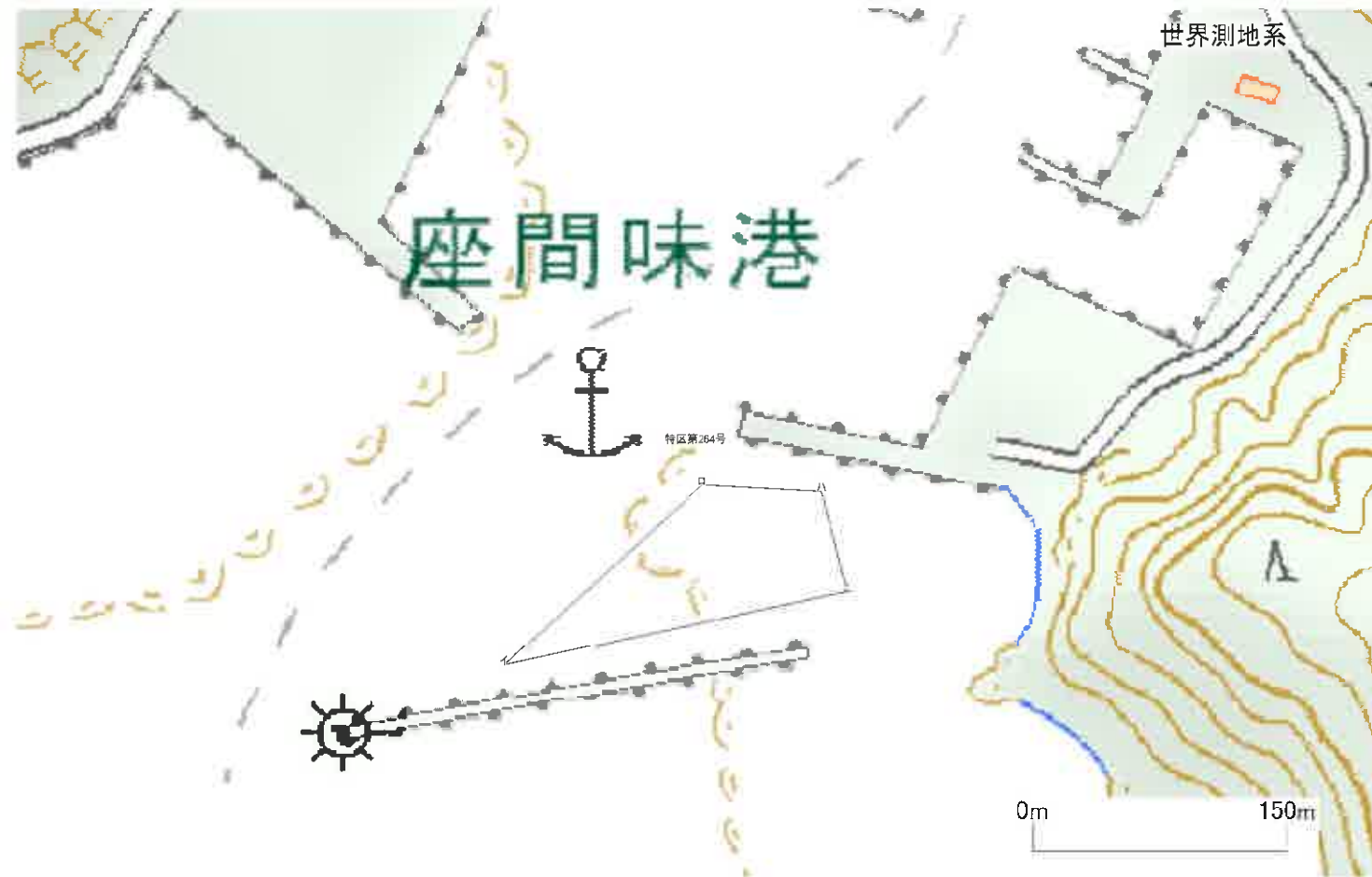


漁場番号 特区第264号  
漁業名称 サンゴ垂下式養殖業

漁場の位置 座間味村字座間味地先（座間味港防波堤内）

漁場の区域 次のイ、ロ、ハ、ニ、イの各点を順次に結んだ線によって囲まれた区域

点名	北緯(度)	東経(度)
イ	26.222600	127.299850
ロ	26.223533	127.300900
ハ	26.223500	127.301533
ニ	26.222983	127.301667
イ	26.222600	127.299850



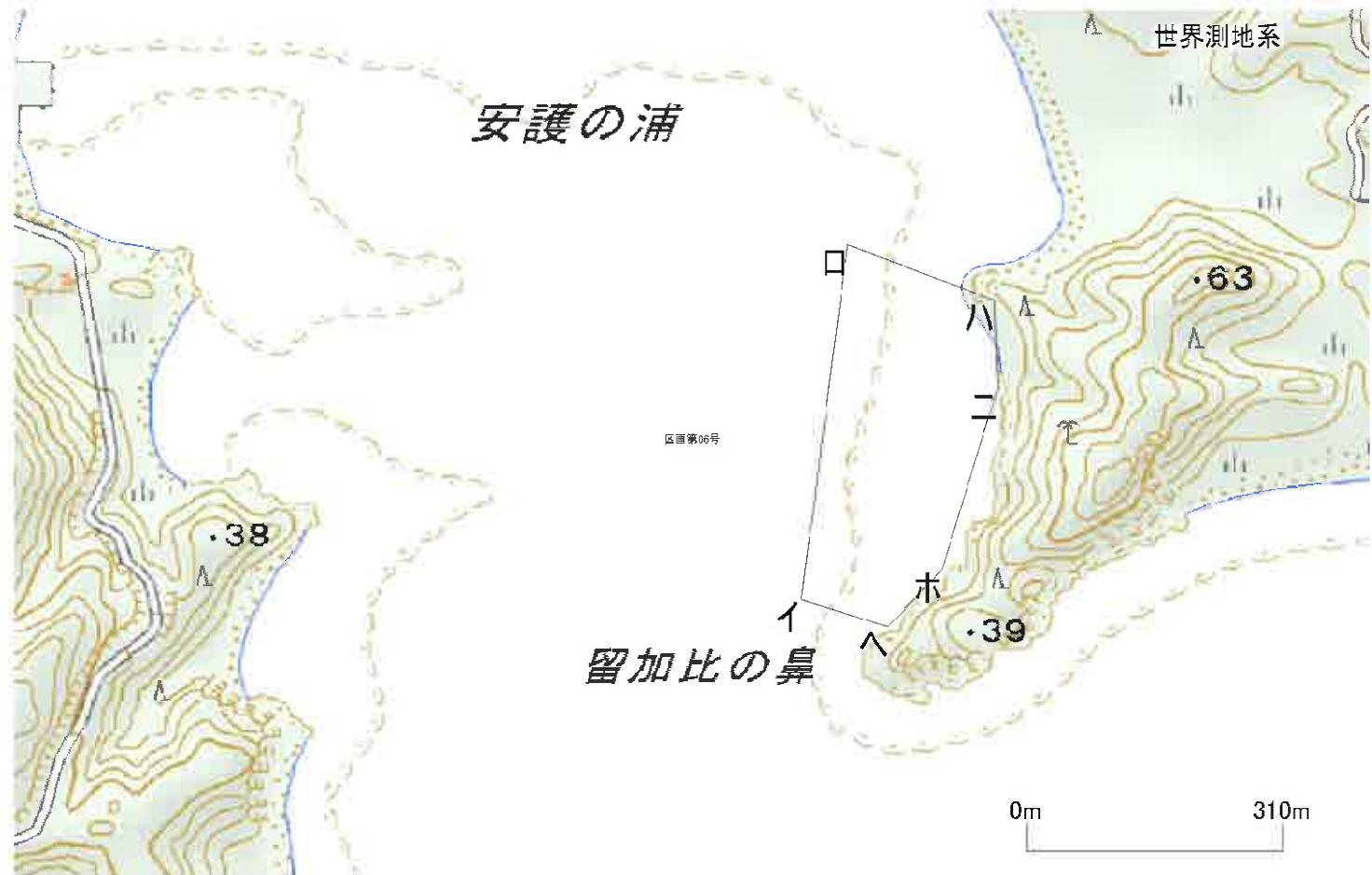
特区-262

漁場番号 区画第06号  
漁業名称 真珠垂下式養殖業

漁場の位置 座間味村字阿佐地先（安護の浦の湾口東岸）

漁場の区域 次のイ、ロ、ハ、ニ、ホ、へ、イの各点を順次に結んだ線によって囲まれた区域

点名	北緯(度)	東経(度)
イ	26.230810	127.319580
ロ	26.234583	127.320083
ハ	26.234000	127.321683
ニ	26.233056	127.321719
ホ	26.231120	127.321120
へ	26.230520	127.320520
イ	26.230810	127.319580



区画-5



漁場番号 特区第265号  
漁業名称 真珠母貝垂下式養殖業

漁場の位置 座間味村字阿佐地先（安護の浦の湾口東岸）

漁場の区域 次のイ、ロ、ハ、ニ、ホ、へ、イの各点を順次に結んだ線によって囲まれた区域

点名	北緯(度)	東経(度)
イ	26.230817	127.319583
ロ	26.234583	127.320083
ハ	26.234000	127.321683
ニ	26.233050	127.321717
ホ	26.231117	127.321117
へ	26.230517	127.320517
イ	26.230817	127.319583



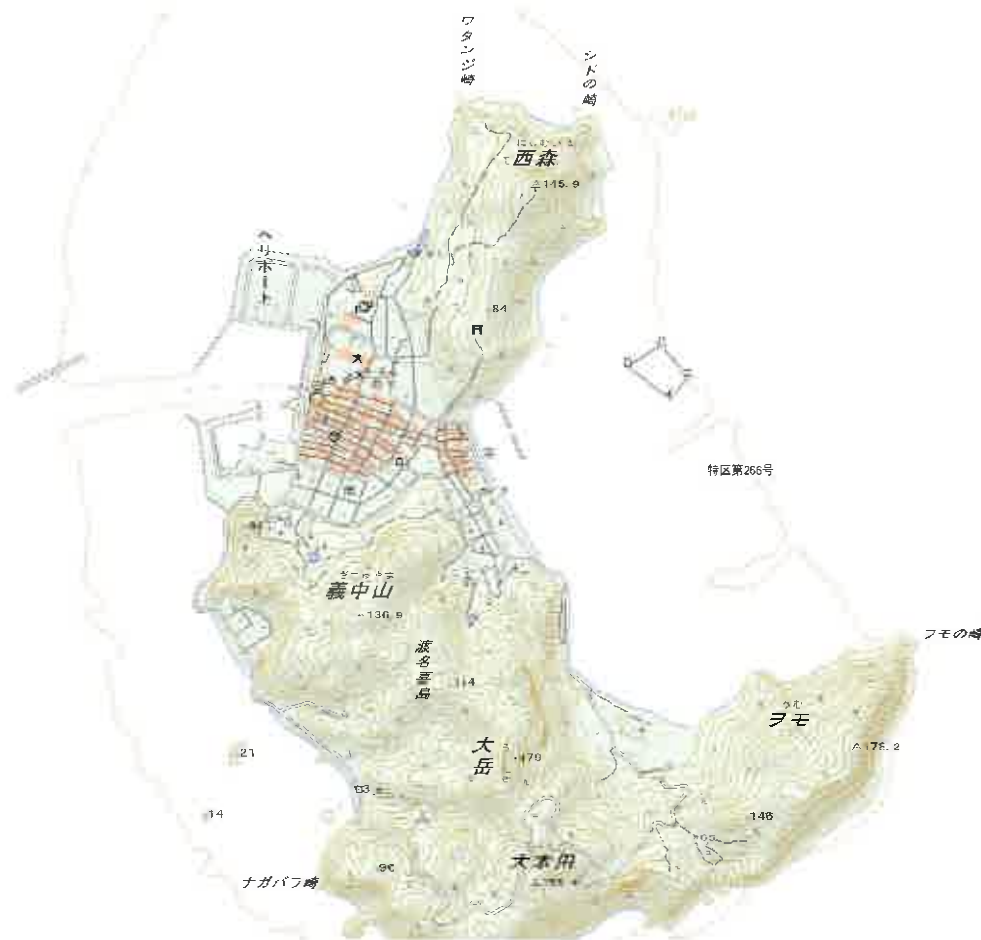
漁場番号 特区第266号  
漁業名称 シャコガイ海底固定式養殖業

漁場の位置 渡名喜村安佐良地先

漁場の区域 次のイ、ロ、ハ、ニ、イの各点を順次に結んだ線によって囲まれた区域

点名	北緯(度)	東経(度)
イ	26.372080	127.153050
ロ	26.373150	127.151620
ハ	26.373850	127.152770
ニ	26.372783	127.153700
イ	26.372080	127.153050

世界測地系



特区-264

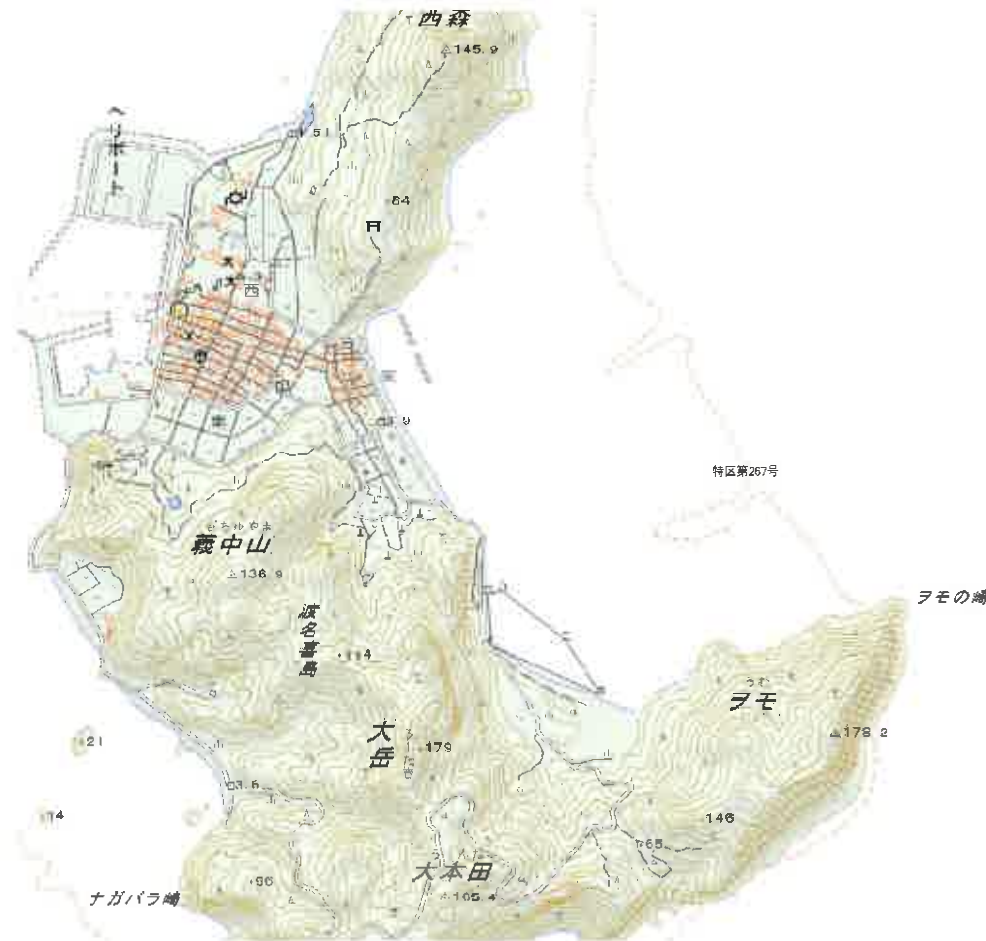
漁場番号 特区第267号  
漁業名称 ヒトエグサひび建て式養殖業

漁場の位置 渡名喜村安佐良地先

漁場の区域 次のイ、ロ、ハ、ニ、ホ、イの各点を順次に結んだ線によって囲まれた区域

点名	北緯(度)	東経(度)
イ	26.362880	127.149770
ロ	26.364280	127.149720
ハ	26.364370	127.150120
ニ	26.363017	127.151900
ホ	26.361533	127.152867
イ	26.362880	127.149770

世界測地系



特区-265

漁場番号 特区第268号  
漁業名称 ヒトエグサひび建て式養殖業

漁場の位置 渡名喜村塩川地先

漁場の区域 次のイ、ロ、ハ、ニ、イの各点を順次に結んだ線によって囲まれた区域

点名	北緯(度)	東経(度)
イ	26.376400	127.142320
ロ	26.376700	127.141930
ハ	26.377170	127.143270
ニ	26.376883	127.143650
イ	26.376400	127.142320

