

漁場番号 特区第186号
漁業名称 モズクひび建て式養殖業

漁場の位置 うるま市勝連平安名地先

漁場の区域 次のイ、ロ、ハ、ニ、ホ、へ、イの各点を順次に結んだ線によって囲まれた区域

点名	北緯(度)	東経(度)
イ	26.316417	127.884900
ロ	26.305883	127.895550
ホ	26.302783	127.893317
ニ	26.308033	127.885217
ハ	26.309067	127.884767
へ	26.314533	127.881550
イ	26.316417	127.884900

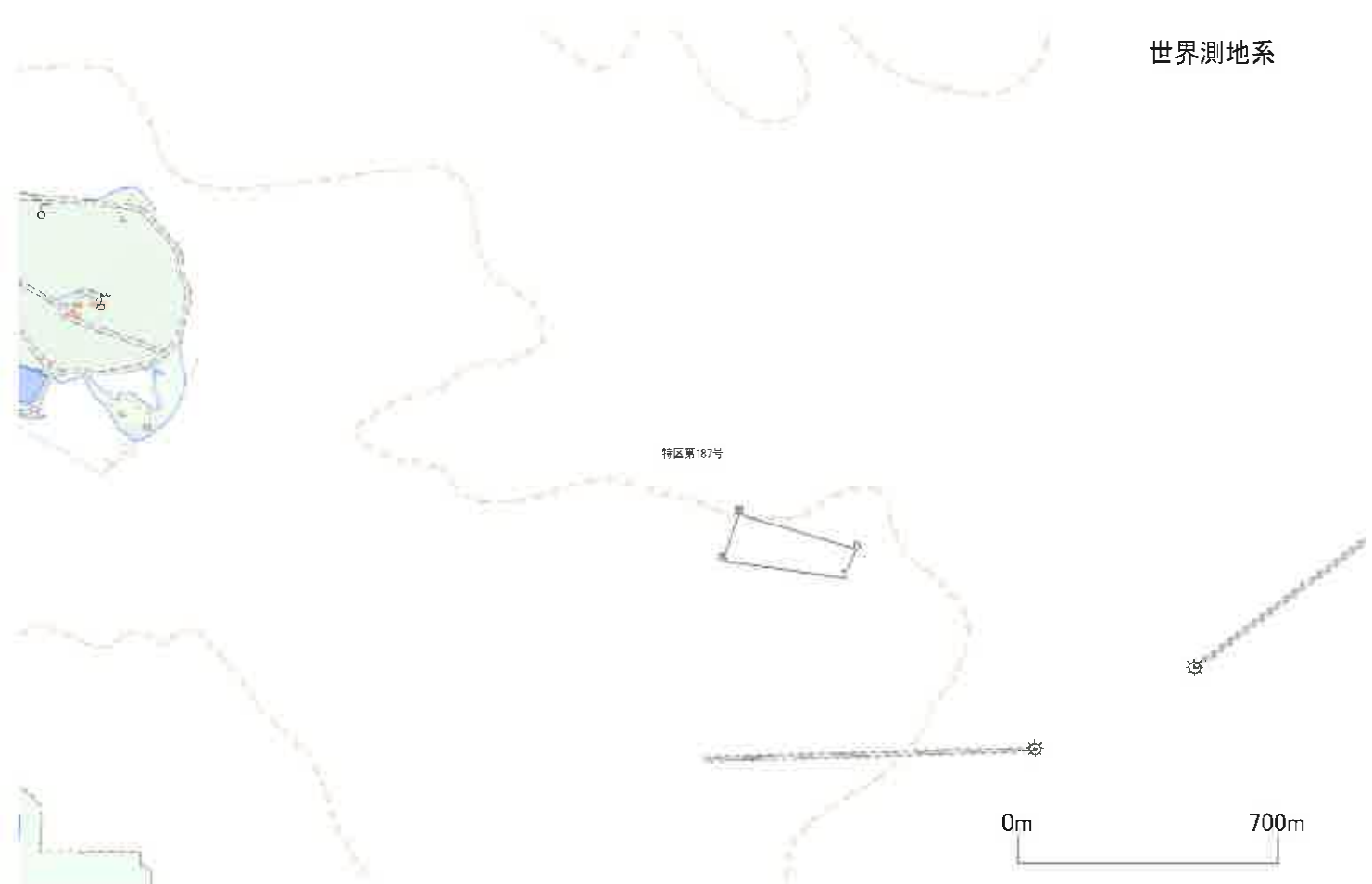


漁場番号 特区第187号
漁業名称 モズクひび建て式養殖業

漁場の位置 沖縄市泡瀬地先（中城湾港新港地区防波堤内）

漁場の区域 次のイ、ロ、ハ、ニ、イの各点を順次に結んだ線によって囲まれた区域

点名	北緯(度)	東経(度)
ロ	26.312000	127.861200
ハ	26.311183	127.864050
ニ	26.310500	127.863733
ホ	26.310900	127.860800
イ	26.312000	127.861200

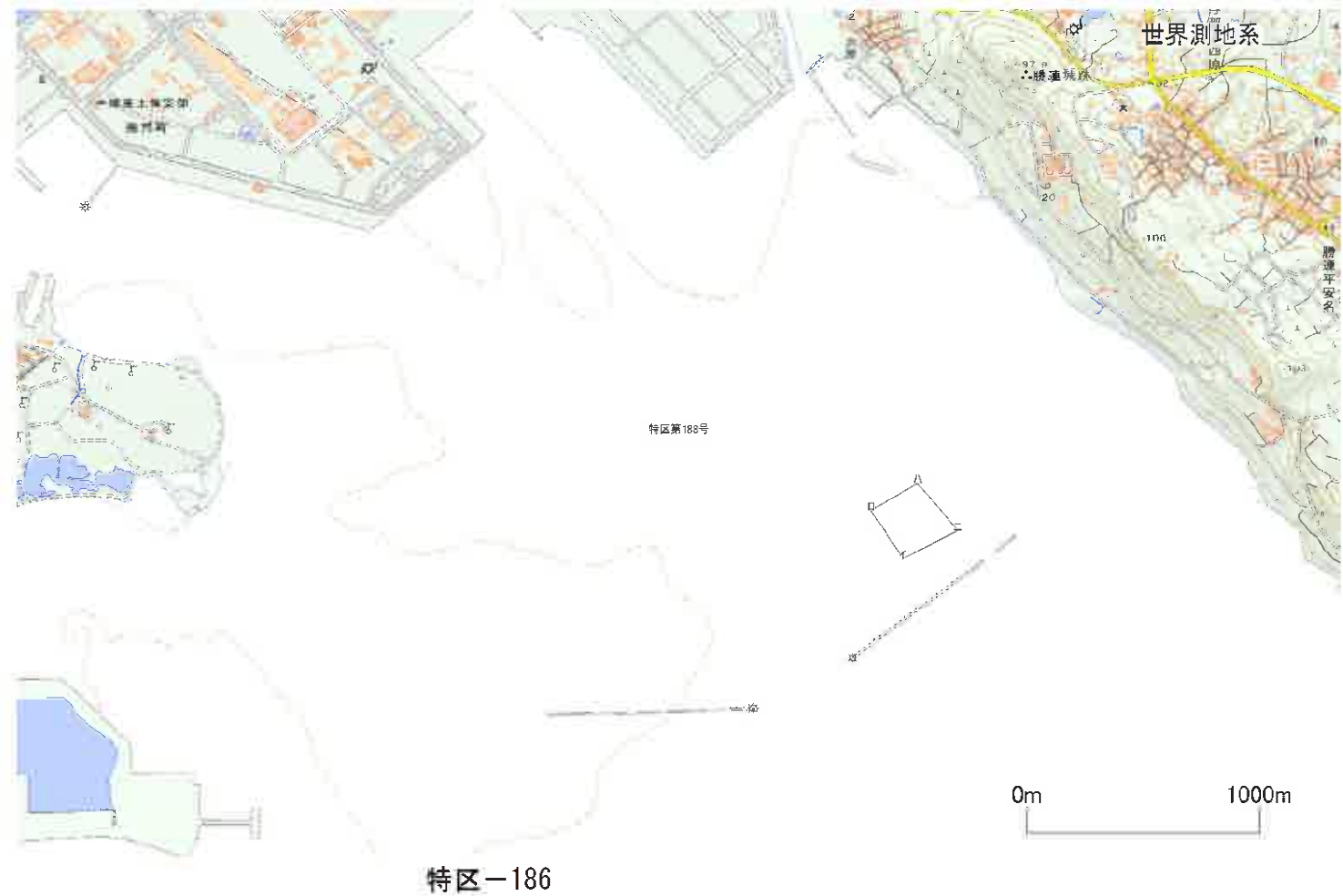


漁場番号 特区第188号
漁業名称 サンゴ海底固定式養殖業

漁場の位置 沖縄市泡瀬地先（中城湾港新港地区防波堤内）

漁場の区域 次のイ、ロ、ハ、ニ、イの各点を順次に結んだ線によって囲まれた区域

点名	北緯(度)	東経(度)
イ	26.312117	127.874180
ロ	26.313937	127.872962
ハ	26.314970	127.874738
ニ	26.313183	127.876292
イ	26.312117	127.874180

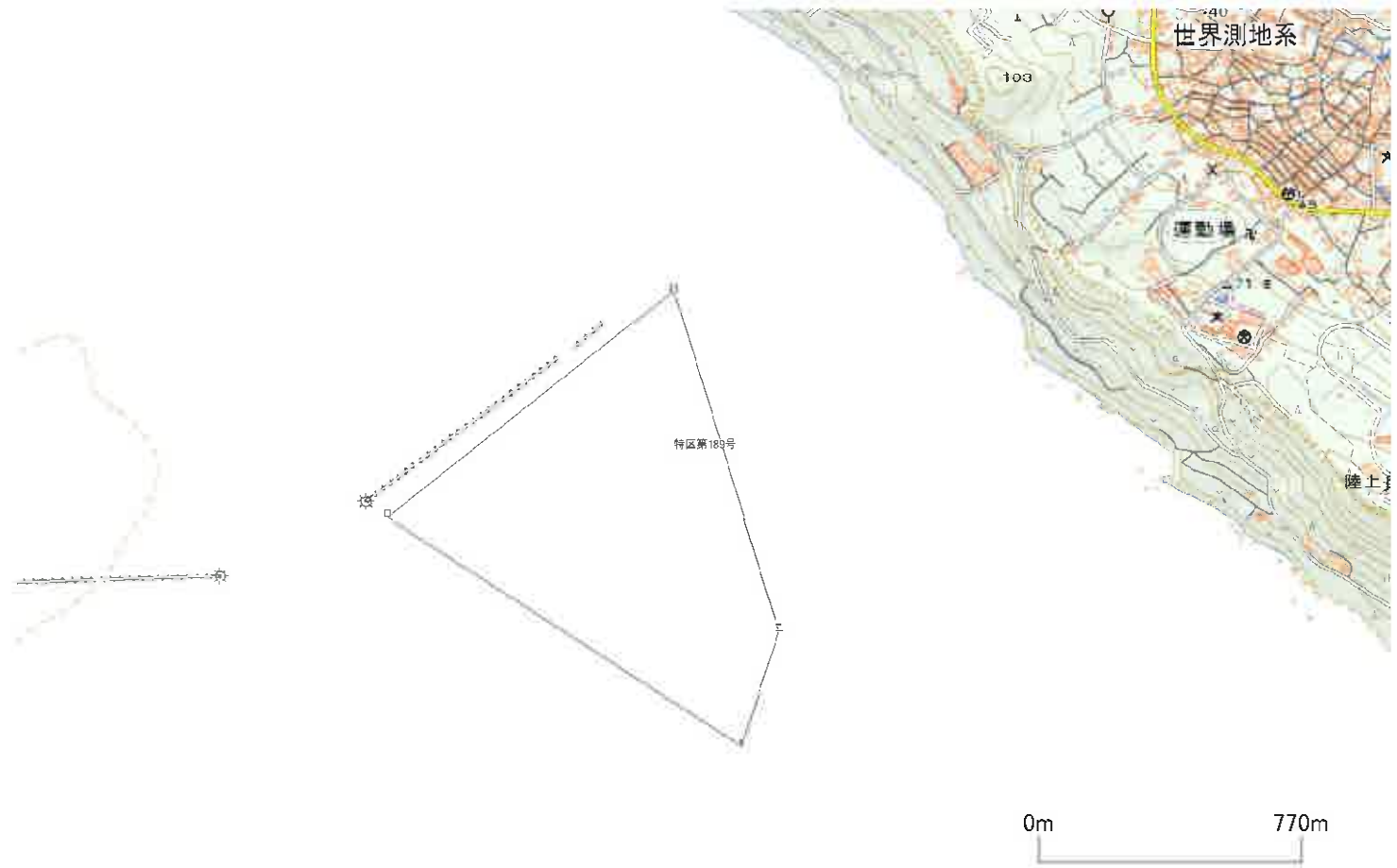


漁場番号 特区第189号
漁業名称 モズクひび建て式養殖業

漁場の位置 沖縄市泡瀬の沖（中城湾港新港地区防波堤外）

漁場の区域 次のイ、ロ、ハ、ニ、イの各点を順次に結んだ線によって囲まれた区域

点名	北緯(度)	東経(度)
イ	26.302067	127.882167
ロ	26.307956	127.872821
ハ	26.313800	127.880372
ニ	26.305000	127.883150
イ	26.302067	127.882167

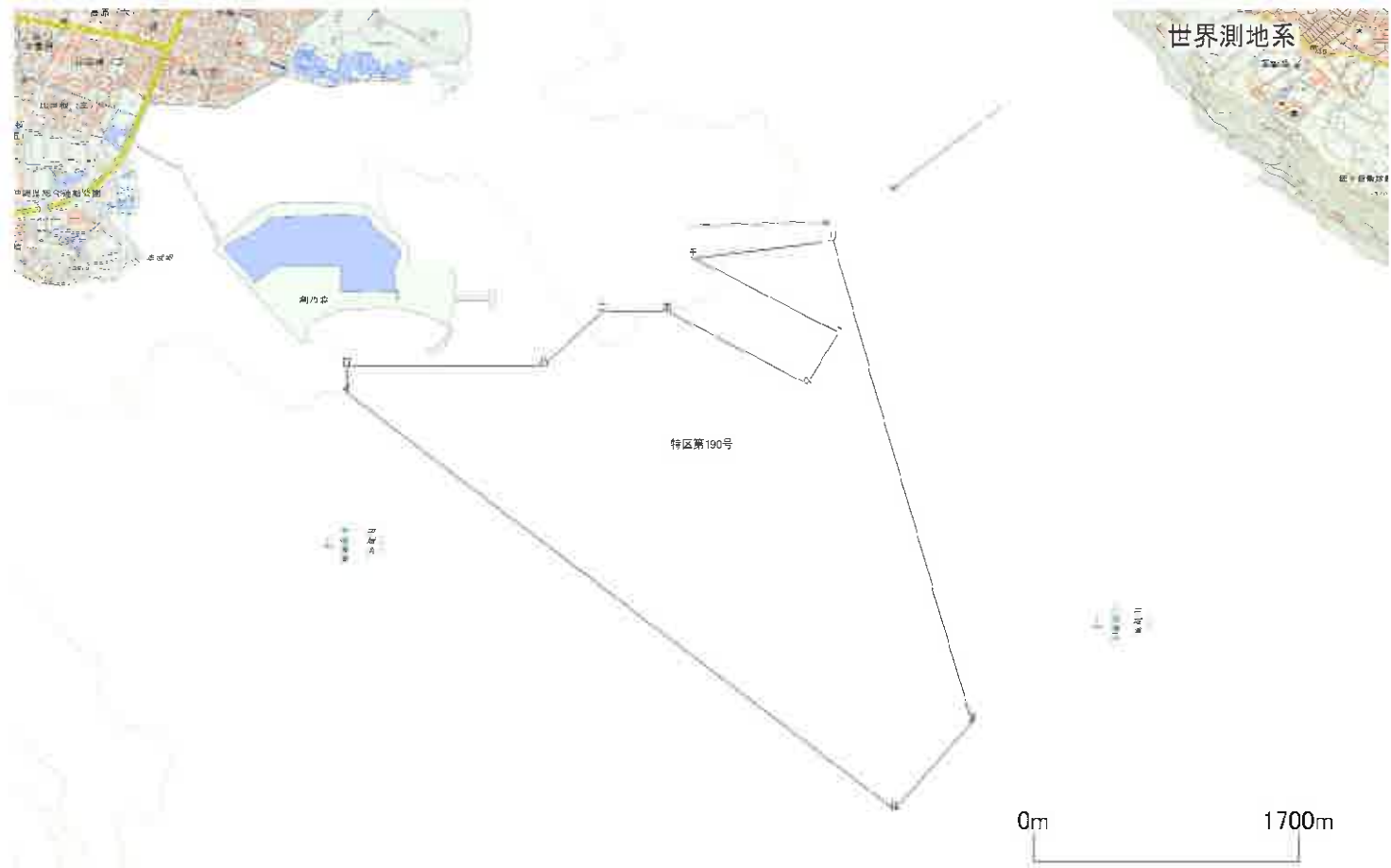


漁場番号 特区第190号
漁業名称 モズクひび建て式養殖業

漁場の位置 沖縄市泡瀬の沖（泡瀬地区埋立区域沖）

漁場の区域 次のイ、ロ、ハ、ニ、ホ、ヘ、ト、チ、リ、ヌ、ル、イの各点を順次に結んだ線によって囲まれた区域

点名	北緯(度)	東経(度)
イ	26.296830	127.840670
ロ	26.298347	127.840672
ハ	26.298374	127.852034
ニ	26.301467	127.855454
ホ	26.301460	127.859183
ヘ	26.297307	127.867299
ト	26.300187	127.869110
チ	26.304443	127.860738
リ	26.305400	127.868770
ヌ	26.278200	127.876820
ル	26.273280	127.872350
イ	26.296830	127.840670

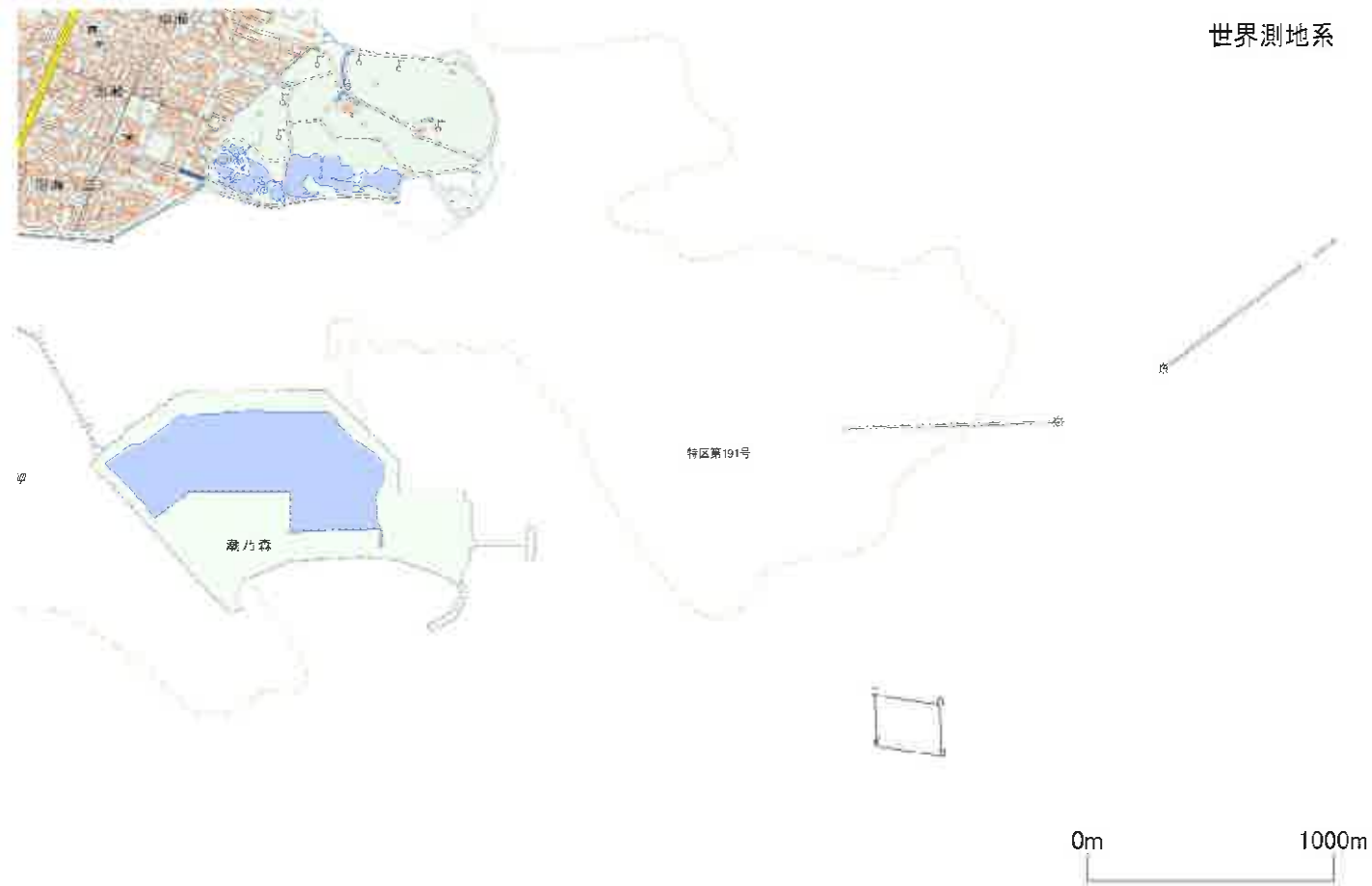


漁場番号 特区第191号
漁業名称 シャコガイ地蒔式養殖業

漁場の位置 沖縄市泡瀬の沖（泡瀬地区埋立区域沖）

漁場の区域 次のイ、ロ、ハ、ニ、イの各点を順次に結んだ線によって囲まれた区域

点名	北緯(度)	東経(度)
イ	26.294900	127.861750
ロ	26.294530	127.864130
ハ	26.296350	127.864070
ニ	26.296717	127.861700
イ	26.294900	127.861750

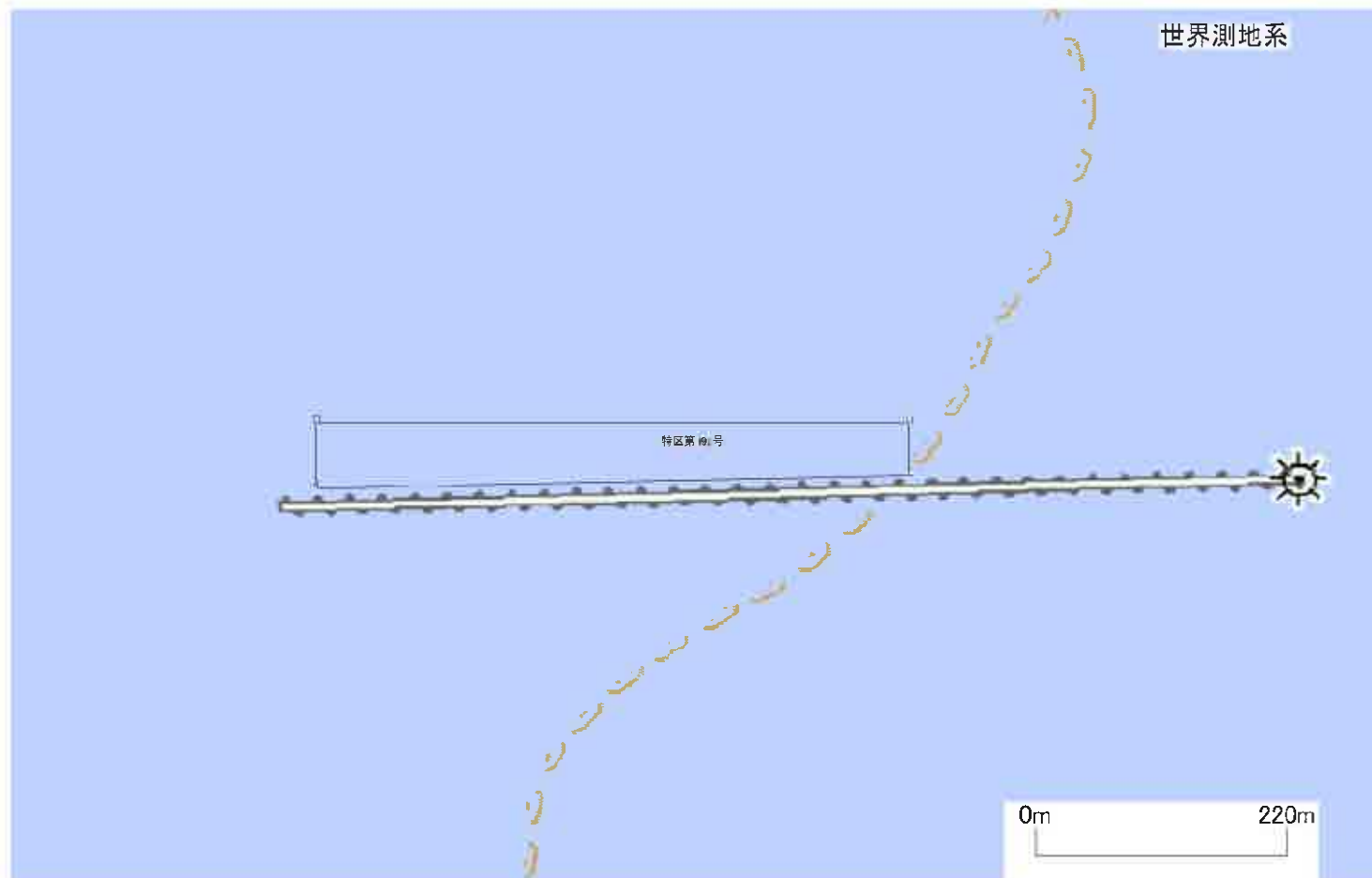


漁場番号 特区第192号
漁業名称 サンゴ海底固定式養殖業

漁場の位置 沖縄市泡瀬地先（中城湾港新地区港防波堤内）

漁場の区域 次のイ、ロ、ハ、ニ、イの各点を順次に結んだ線によって囲まれた区域

点名	北緯(度)	東経(度)
イ	26.306333	127.860667
ロ	26.306833	127.860667
ハ	26.306833	127.865333
ニ	26.306433	127.865333
イ	26.306333	127.860667



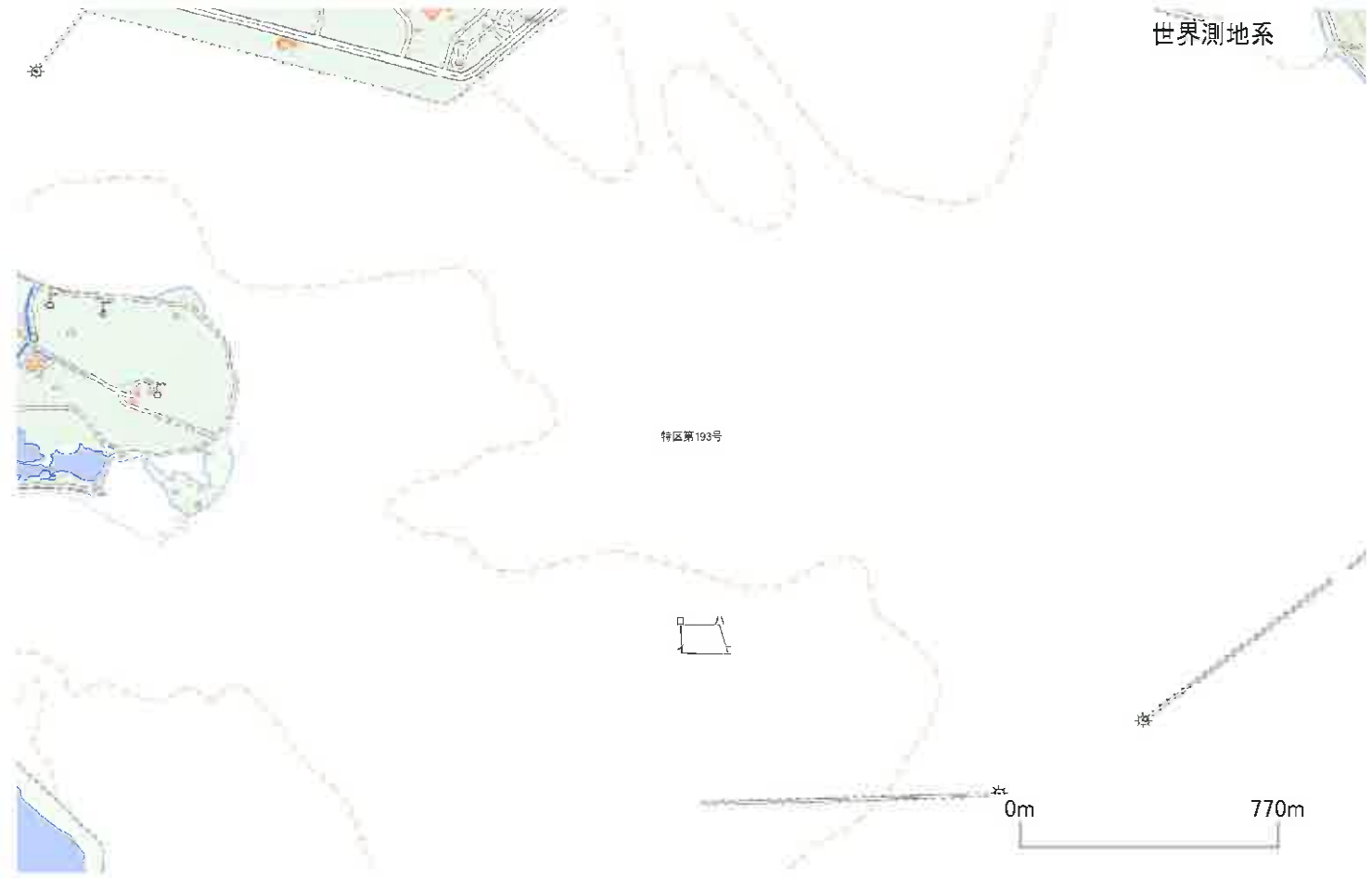
特区-190

漁場番号 特区第193号
漁業名称 サンゴ海底固定式養殖業

漁場の位置 沖縄市泡瀬地先（中城湾港新港地区防波堤内）

漁場の区域 次のイ、ロ、ハ、ニ、イの各点を順次に結んだ線によって囲まれた区域

点名	北緯(度)	東経(度)
イ	26.310130	127.859830
ロ	26.310850	127.859820
ハ	26.310867	127.860850
ニ	26.310100	127.861070
イ	26.310130	127.859830



特区-191

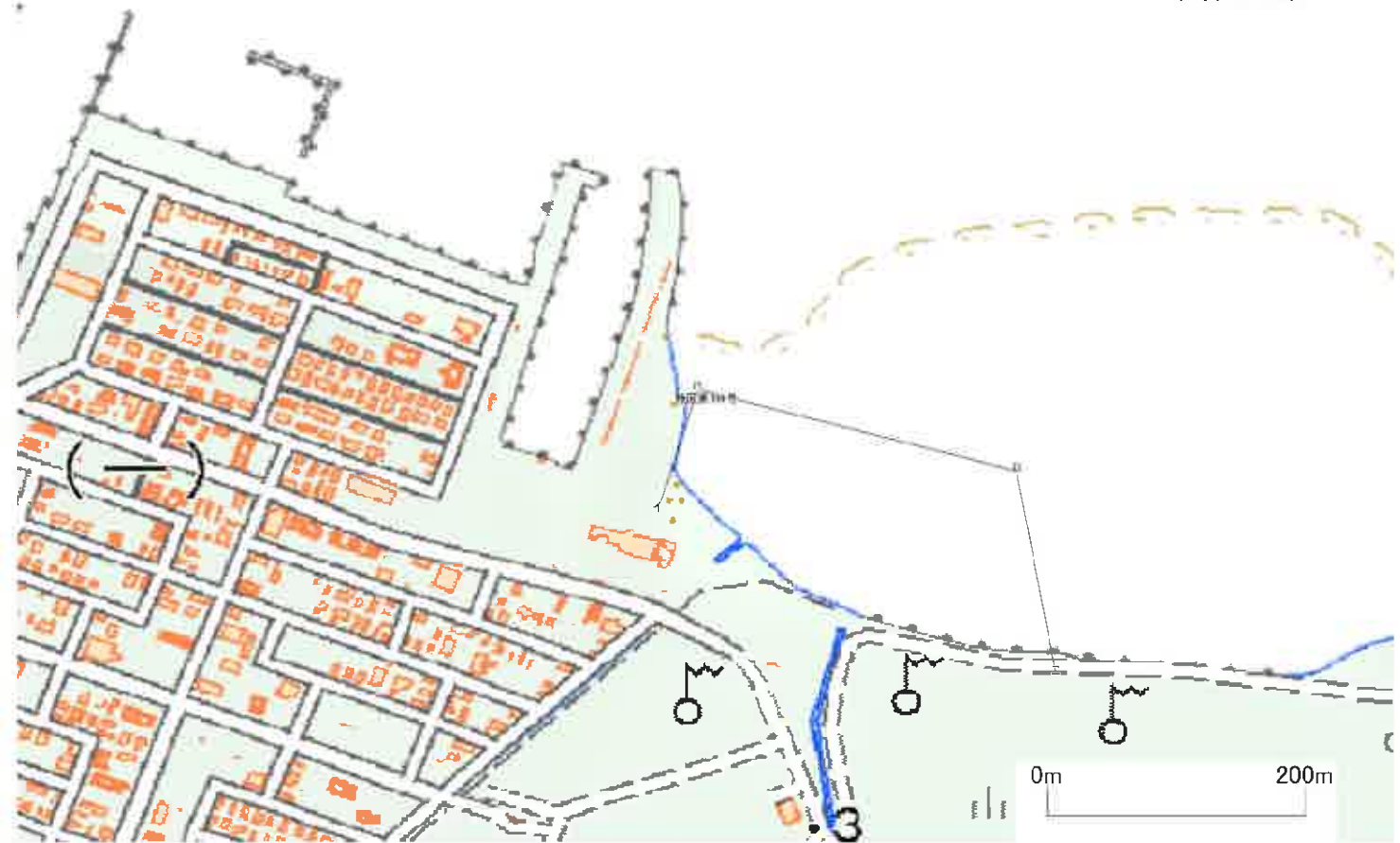
漁場番号 特区第194号
漁業名称 ヒトエグサひび建て式養殖業

漁場の位置 沖縄市泡瀬地先（沖縄マリーナ東）

漁場の区域 次のイ、ロ、ハ、ニの各点を順次に結んだ線及び最大高潮時海岸線によって囲まれた区域

点名	北緯(度)	東経(度)
イ	26.320555	127.841112
ロ	26.321388	127.841388
ハ	26.320833	127.843612
ニ	26.319445	127.843888

世界測地系



特区-192

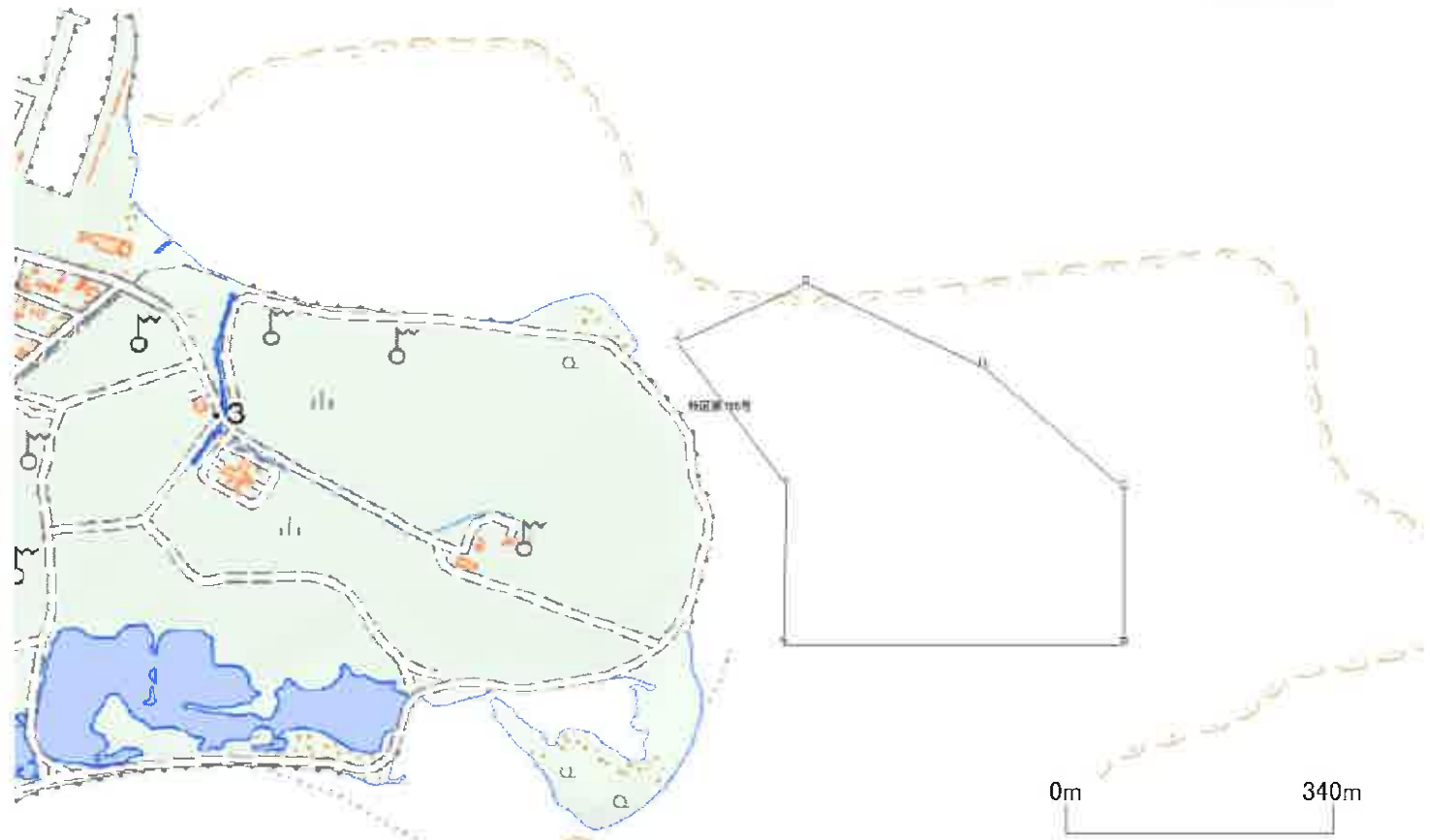
漁場番号 特区第195号
漁業名称 ヒトエグサひび建て式養殖業

漁場の位置 沖縄市泡瀬地先（泡瀬通信施設外）

漁場の区域 次のイ、ロ、ハ、ニ、ホ、ヘ、ト、イの各点を順次に結んだ線によって囲まれた区域

点名	北緯(度)	東経(度)
イ	26.319220	127.847500
ロ	26.319880	127.848980
ハ	26.318950	127.851000
ニ	26.317580	127.852630
ホ	26.315830	127.852630
ヘ	26.315830	127.848720
ト	26.317620	127.848750
イ	26.319220	127.847500

世界測地系



特区-193

漁場番号 特区第196号
漁業名称 ヒトエグサひび建て式養殖業

漁場の位置 沖縄市比屋根地先（沖縄県総合運動公園東岸）

漁場の区域 次のイ、ロ、ハ、ニの各点を順次に結んだ線及び最大高潮時海岸線によって囲まれた区域

点名	北緯(度)	東経(度)
イ	26.304717	127.828600
ロ	26.303250	127.830583
ハ	26.304083	127.831267
ニ	26.307217	127.828450

