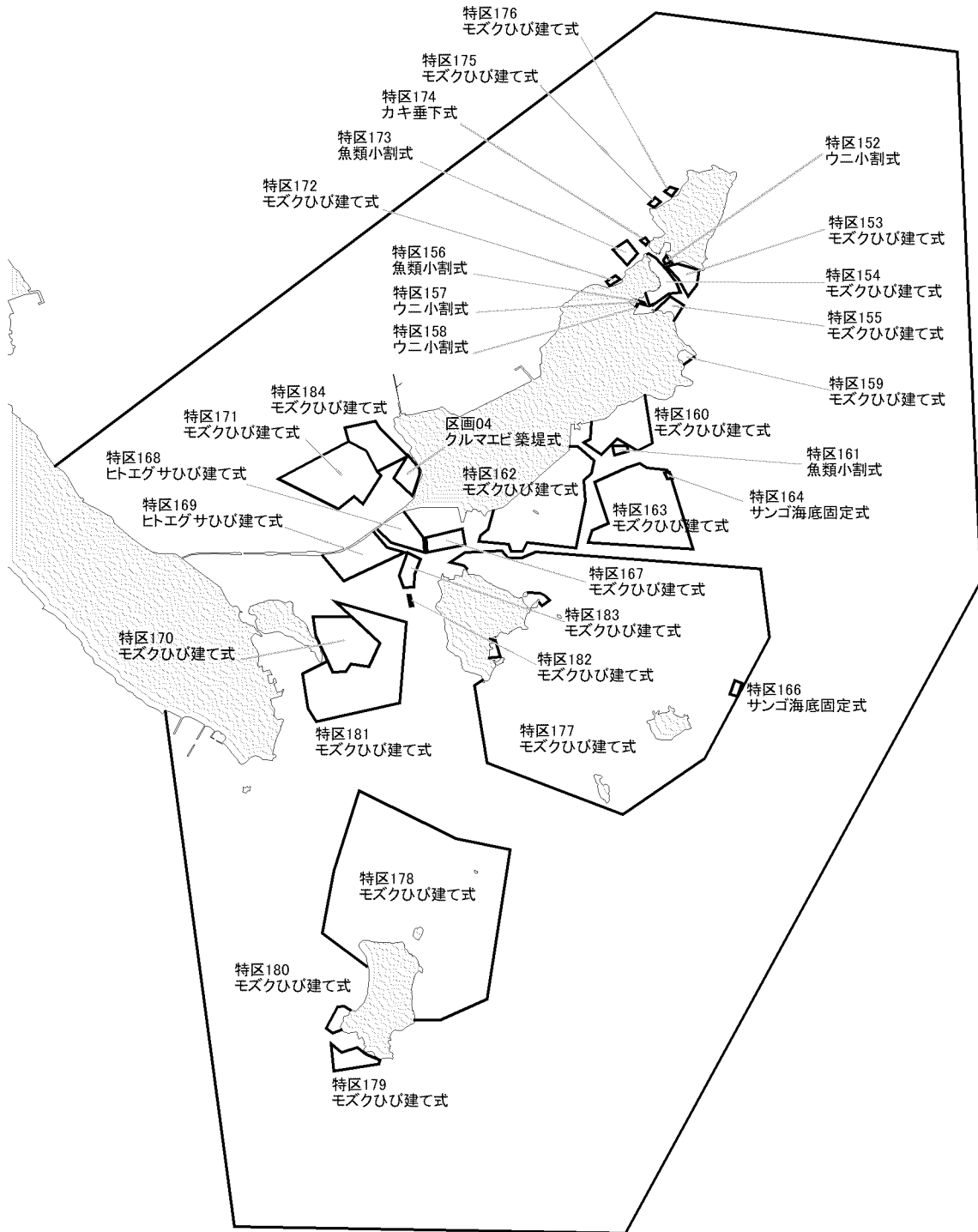
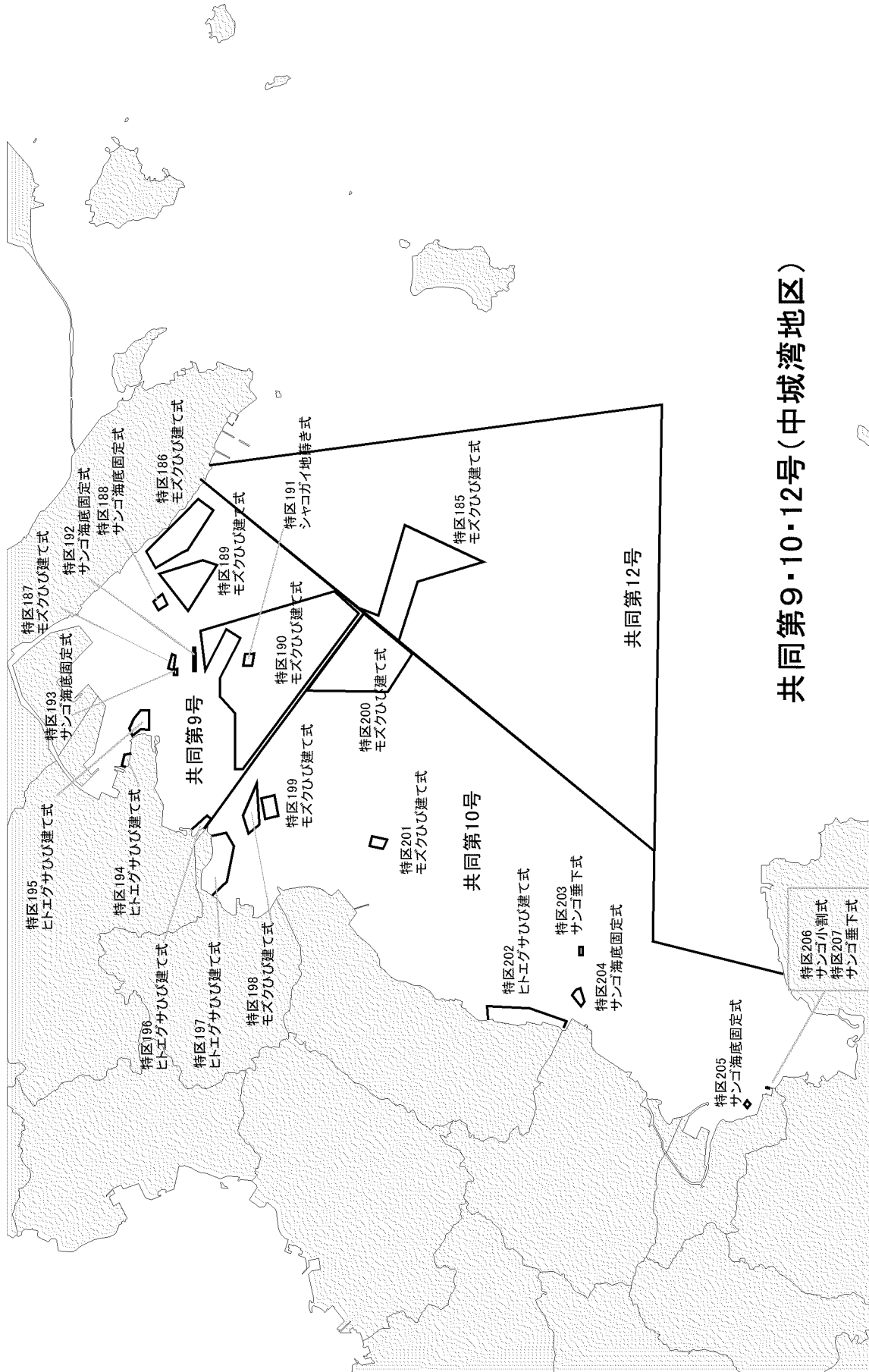




共同第8号(与勝地域)





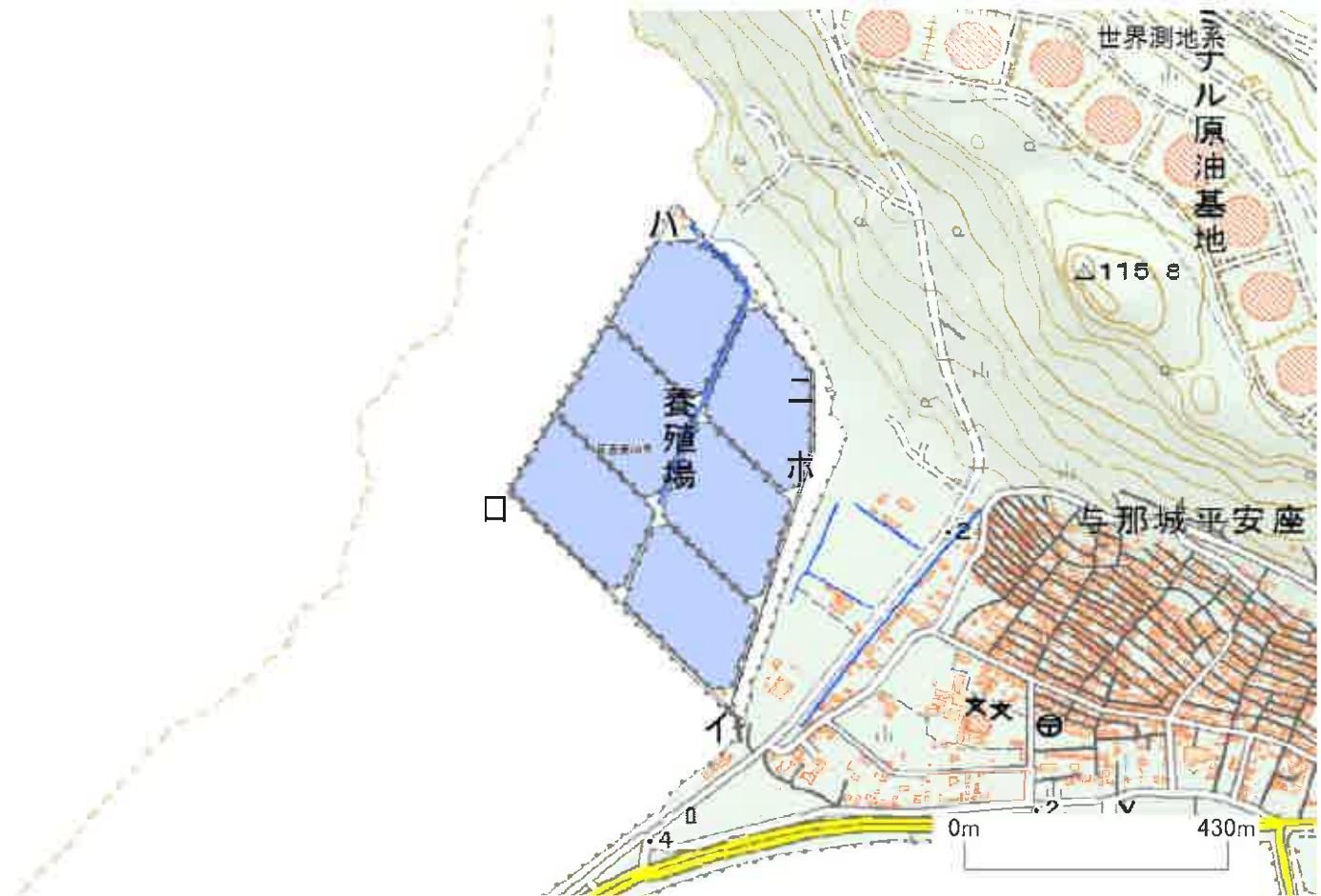
共同第9・10・12号(中城湾地区)

漁場番号 区画第04号
漁業名称 クルマエビ築堤式養殖業

漁場の位置 うるま市与那城平安座南西側地先

漁場の区域 次のイ、ロ、ハ、ニ、ホ、イの各点を順次に結んだ線によって囲まれた区域

点名	北緯(度)	東経(度)
イ	26.341893	127.946405
ロ	26.345030	127.943130
ハ	26.349152	127.945643
ニ	26.346739	127.947649
ホ	26.345643	127.947660
イ	26.341893	127.946405



区画-3

漁場番号 特区第152号
漁業名称 ウニ小割式養殖業

漁場の位置 うるま市与那城伊計地先（金武湾港（伊計地区）防波堤内）

漁場の区域 次のイ、ロ、ハ、ニ、イの各点を順次に結んだ線によって囲まれた区域

点名	北緯(度)	東経(度)
イ	26.383186	127.991464
ロ	26.383917	127.991210
ハ	26.384719	127.991686
ニ	26.383547	127.992546
イ	26.383186	127.991464

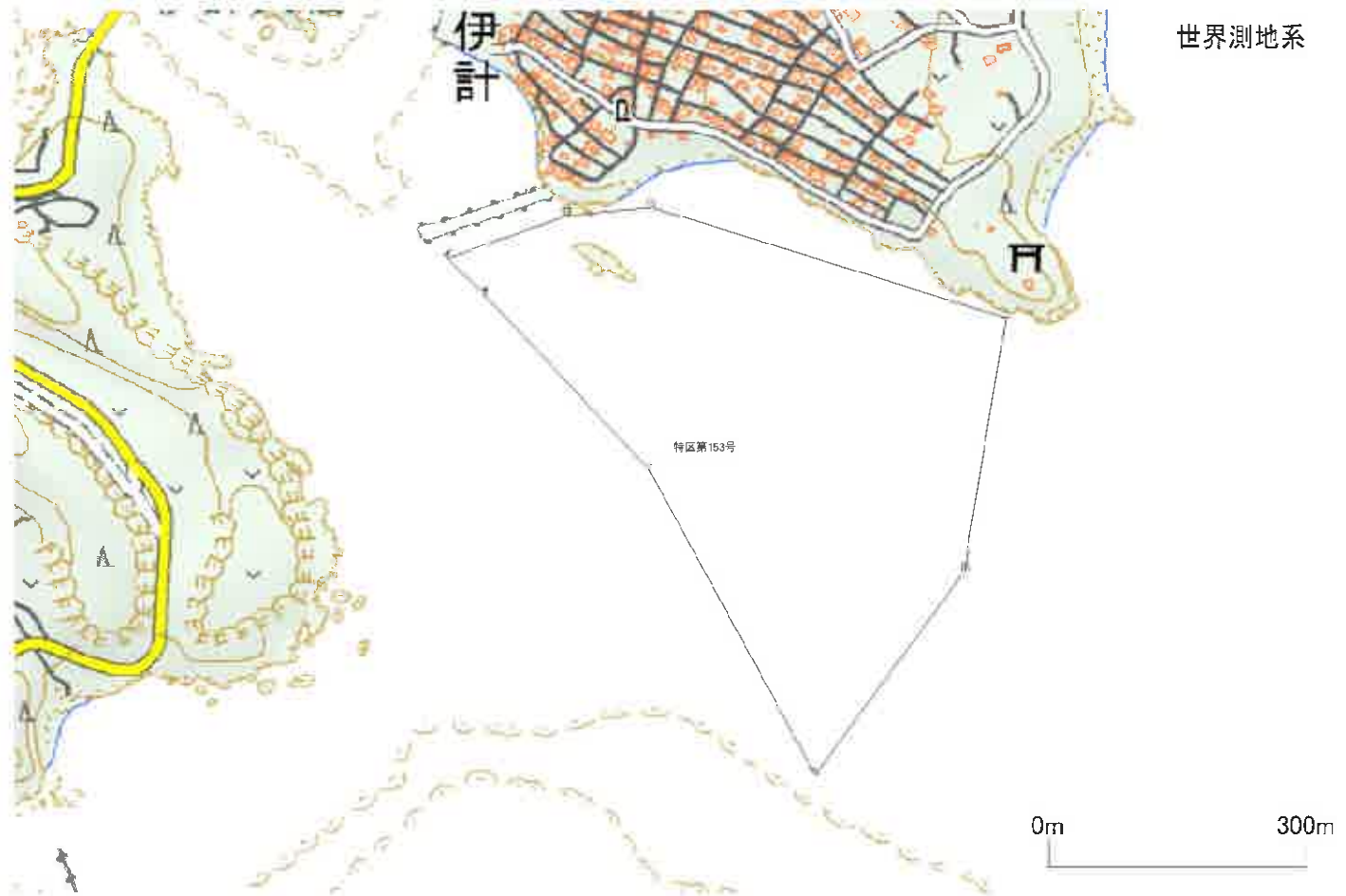


漁場番号 特区第153号
漁業名称 モズクひび建て式養殖業

漁場の位置 うるま市与那城伊計地先（伊計港外）

漁場の区域 次のイ、ロ、ハ、ニ、ホ、ヘ、ト、チ、イの各点を順次に結んだ線によって囲まれた区域

点名	北緯(度)	東経(度)
イ	26.382743	127.991721
ロ	26.383183	127.992977
ハ	26.383267	127.993850
ニ	26.382133	127.997567
ホ	26.379550	127.997133
ヘ	26.377467	127.995567
ト	26.380583	127.993833
チ	26.382367	127.992117
イ	26.382743	127.991721



特区-152

漁場番号 特区第154号
漁業名称 モズクひび建て式養殖業

漁場の位置 うるま市与那城池味地先

漁場の区域 次のイ、ロ、ハ、ニ、ホ、ヘ、ト、チ、リ、ヌ、ルの各点を順次に結んだ線及び最大高潮時海岸線によって囲まれた区域

点名	北緯(度)	東経(度)
イ	26.384883	127.988250
ロ	26.385067	127.988550
ハ	26.384283	127.989783
ニ	26.382117	127.991717
ホ	26.380017	127.993450
ヘ	26.378167	127.994167
ト	26.377939	127.992153
チ	26.375958	127.989422
リ	26.376060	127.989390
ヌ	26.375800	127.988733
ル	26.378183	127.987900



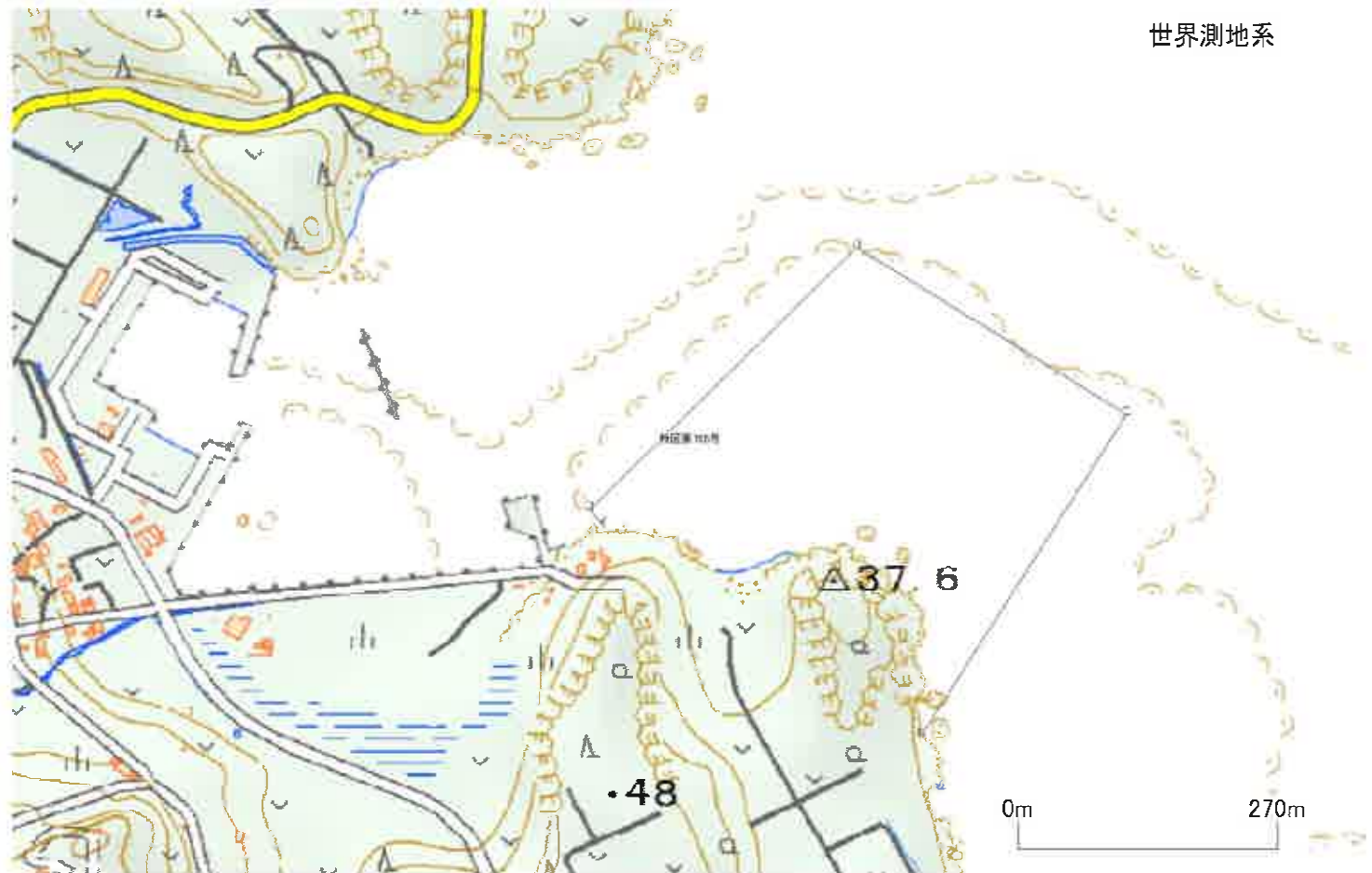
特区-153

漁場番号 特区第155号
漁業名称 モズクひび建て式養殖業

漁場の位置 うるま市与那城宮城地先

漁場の区域 次のイ、ロ、ハ、ニ、ホの各点を順次に結んだ線及び最大高潮時海岸線によって囲まれた区域

点名	北緯(度)	東経(度)
イ	26.374900	127.989920
ロ	26.375050	127.989800
ハ	26.377450	127.992300
ニ	26.375920	127.994830
ホ	26.372970	127.992900



特区-154

漁場番号 特区第156号
漁業名称 魚類小割式養殖業（クロマグロを除く）

漁場の位置 うるま市与那城池味地先（池味漁港の防波堤内）

漁場の区域 次のイ、ロ、ハ、ニ、イの各点を順次に結んだ線によって囲まれた区域

点名	北緯(度)	東経(度)
イ	26.376250	127.986583
ロ	26.376483	127.986650
ハ	26.376117	127.987900
ニ	26.375850	127.988000
イ	26.376250	127.986583



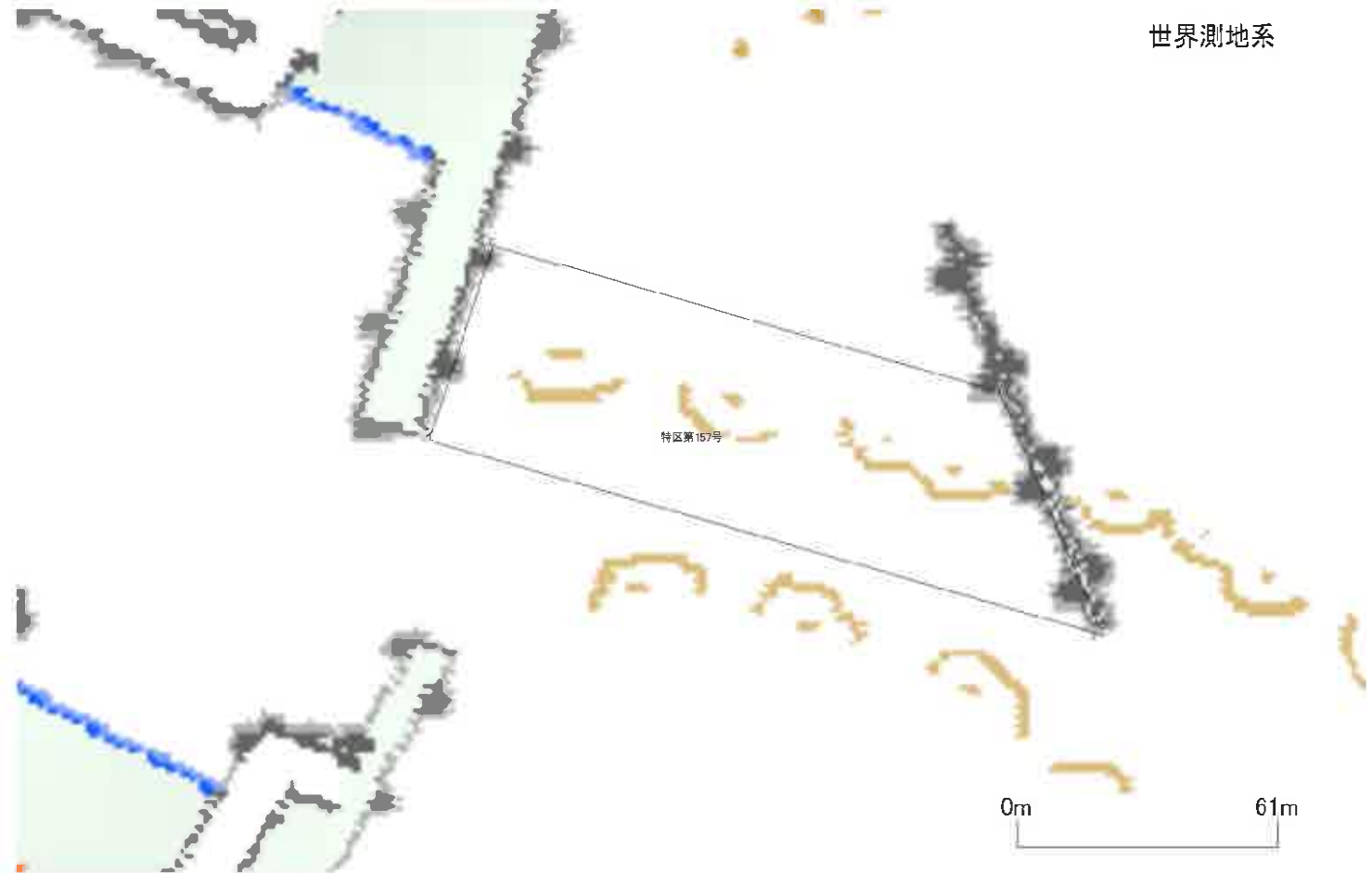
特区-155

漁場番号 特区第157号
漁業名称 ウニ小割式養殖業

漁場の位置 うるま市与那城池味地先（池味漁港の防波堤内）

漁場の区域 次のイ、ロ、ハ、ニ、イの各点を順次に結んだ線によって囲まれた区域

点名	北緯(度)	東経(度)
イ	26.376250	127.986583
ロ	26.376650	127.986717
ハ	26.376350	127.987783
ニ	26.375850	127.988000
イ	26.376250	127.986583



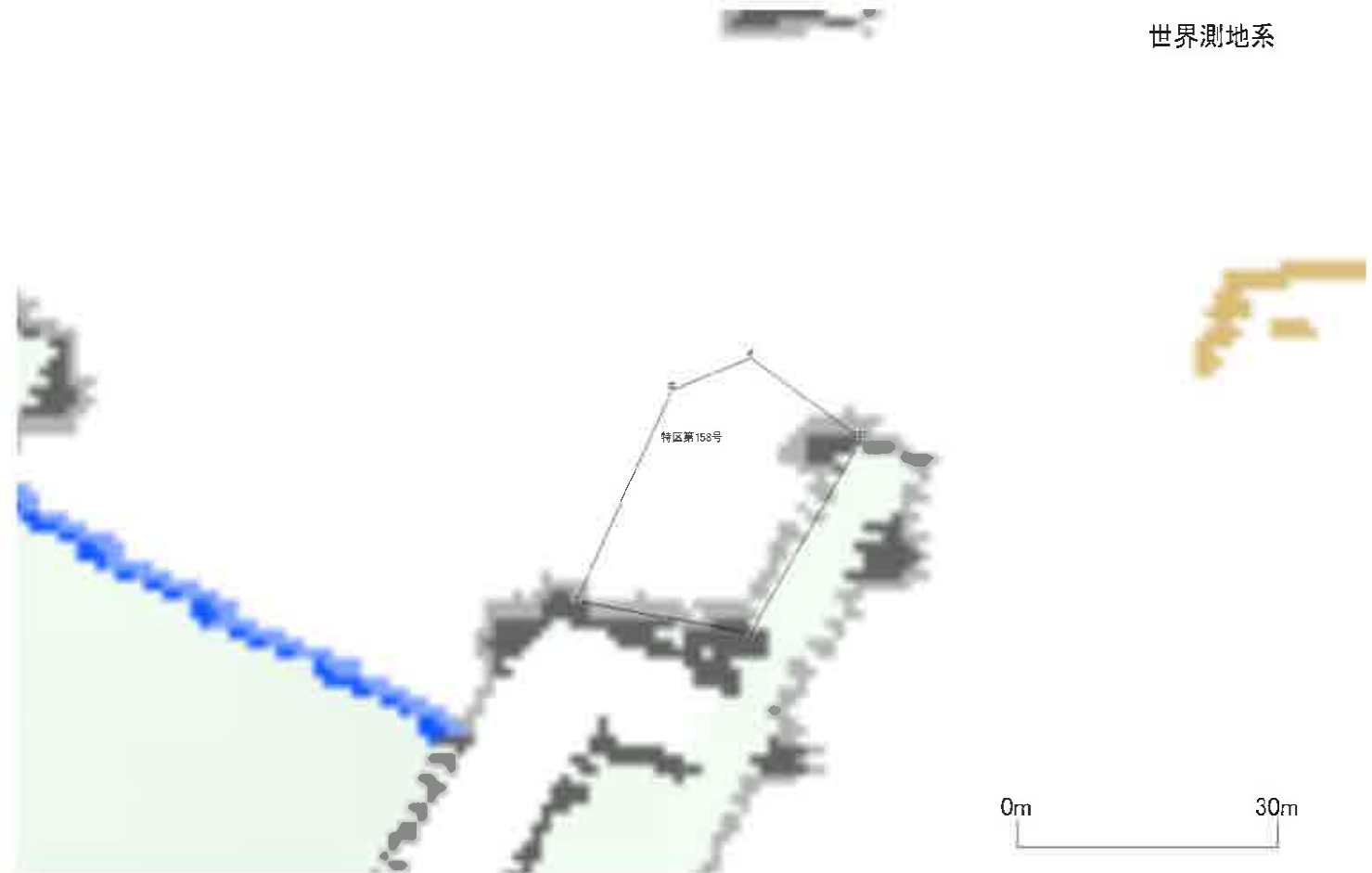
特区-156

漁場番号 特区第158号
漁業名称 ウニ小割式養殖業

漁場の位置 うるま市与那城池味地先（池味漁港内）

漁場の区域 次のイ、ロ、ハ、ニ、ホ、イの各点を順次に結んだ線によって囲まれた区域

点名	北緯(度)	東経(度)
イ	26.375917	127.986450
ロ	26.375833	127.986567
ハ	26.375633	127.986450
ニ	26.375667	127.986267
ホ	26.375883	127.986367
イ	26.375917	127.986450



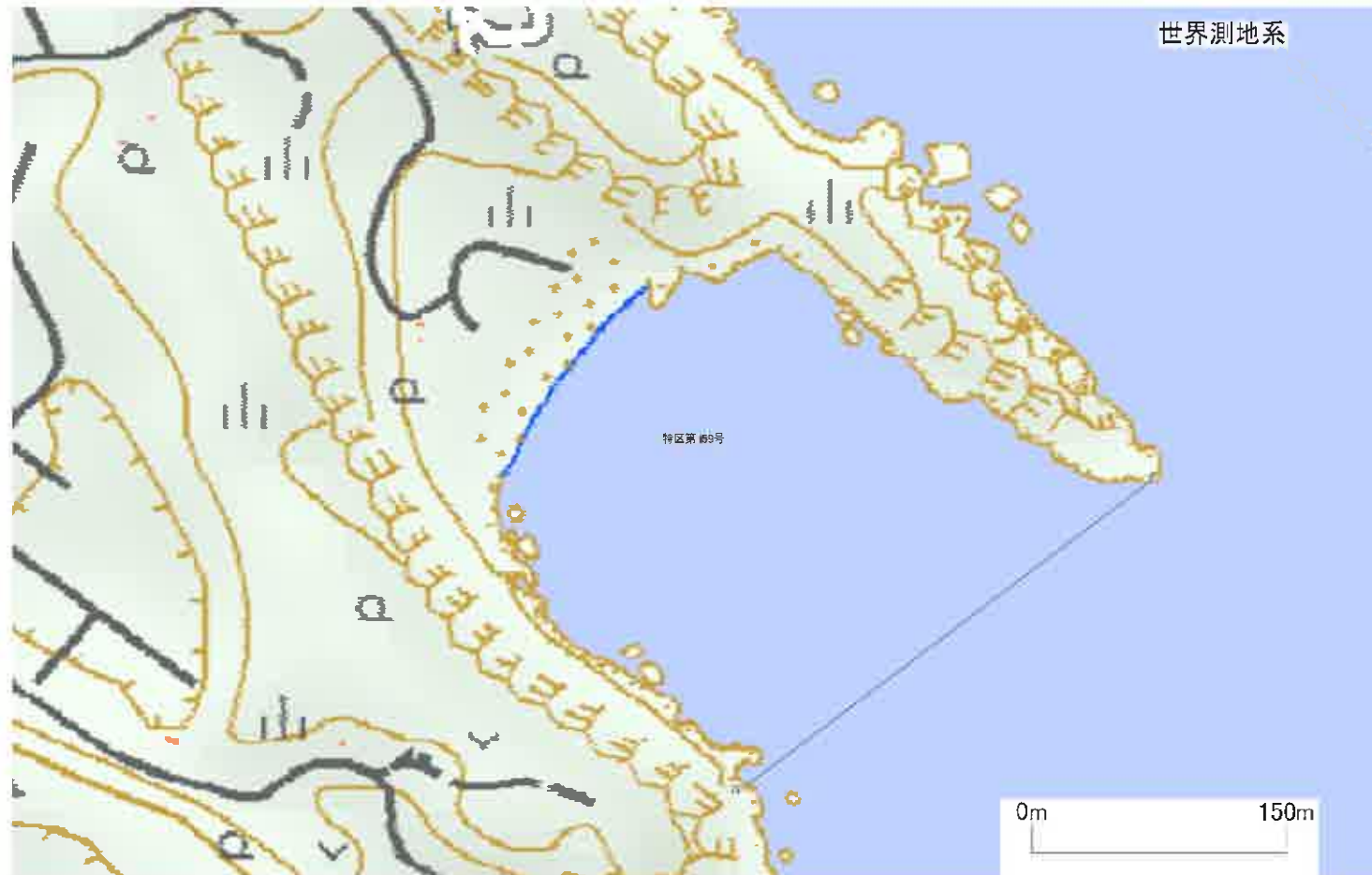
特区-157

漁場番号 特区第159号
漁業名称 モズクひび建て式養殖業

漁場の位置 うるま市与那城宮城地先（ウクの浜）

漁場の区域 次のイの点と口の点を結んだ線及び最大高潮時海岸線によって囲まれた区域

点名	北緯(度)	東経(度)
イ	26.366800	127.996850
口	26.365180	127.994650



特区-158

漁場番号 特区第160号
漁業名称 モズクひび建て式養殖業

漁場の位置 うるま市与那城桃原地先（桃原漁港東）

漁場の区域 次のイ、ロ、ハ、ニ、ホ、ヘ、ト、チの各点を順次に結んだ線及び最大高潮時海岸線によって囲まれた区域

点名	北緯(度)	東経(度)
イ	26.360000	127.987870
ロ	26.351300	127.989180
ハ	26.349930	127.986550
ニ	26.352055	127.982909
ホ	26.349299	127.980121
ヘ	26.351370	127.977000
ト	26.352030	127.978110
チ	26.355210	127.978340



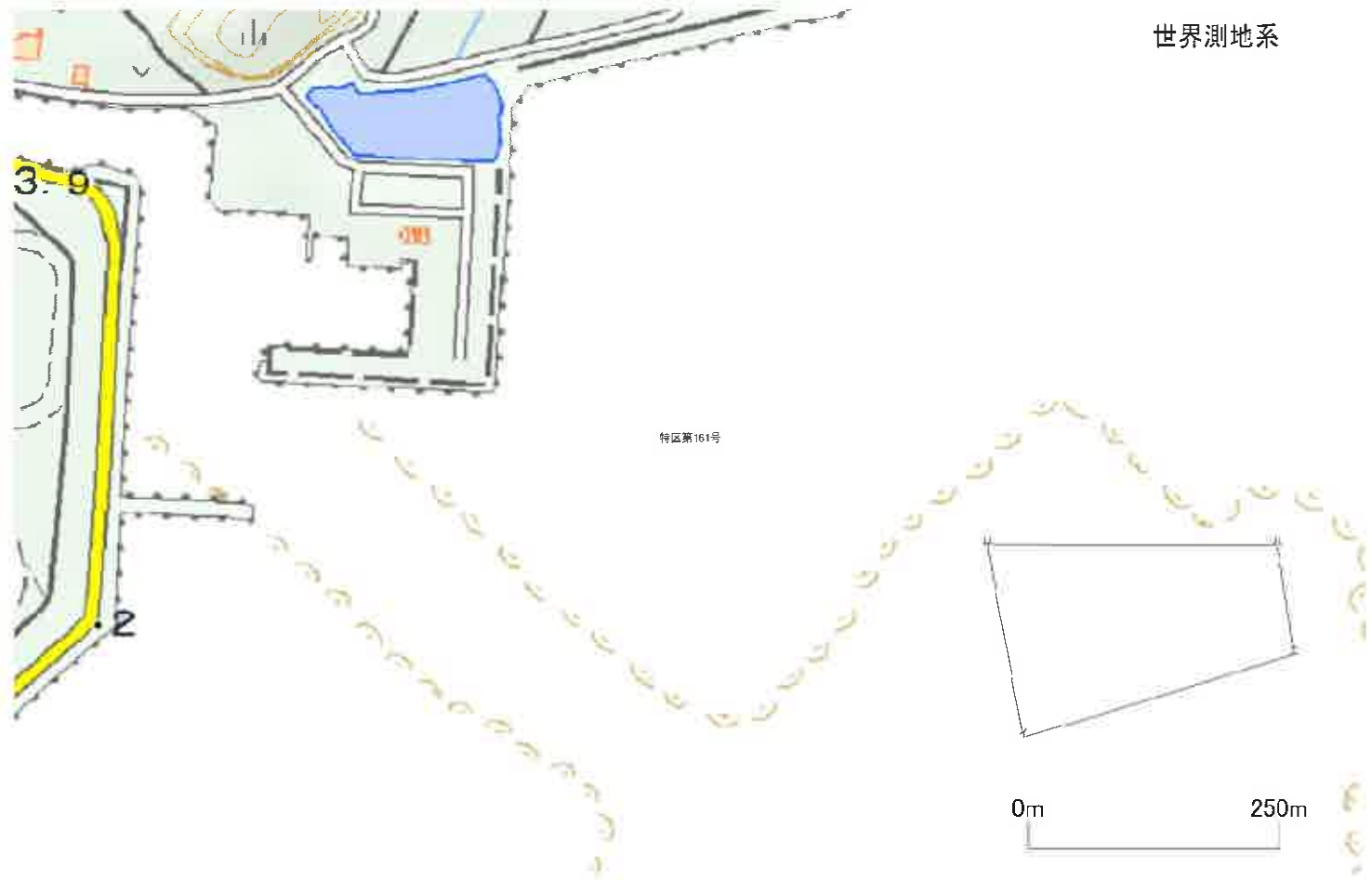
特区-159

漁場番号 特区第161号
漁業名称 魚類小割式養殖業（クロマグロを除く）

漁場の位置 うるま市与那城桃原地先（桃原漁港外）

漁場の区域 次のイ、ロ、ハ、ニ、イの各点を順次に結んだ線によって囲まれた区域

点名	北緯(度)	東経(度)
イ	26.349130	127.982430
ロ	26.350830	127.982100
ハ	26.350820	127.984700
ニ	26.349867	127.984850
イ	26.349130	127.982430



特区-160

漁場番号 特区第162号
 漁業名称 モズクひび建て式養殖業

漁場の位置 うるま市与那城平宮地先

漁場の区域 次のイ、ロ、ハ、ニ、ホ、ヘ、ト、チ、リ、ヌ、ル、ヲ、ワ、カ、ヨの各点を順次に結んだ線及び最大高潮時海岸線によって
 囲まれた区域

点名	北緯(度)	東経(度)
イ	26.350683	127.974300
ロ	26.350683	127.975917
ハ	26.348183	127.978817
ニ	26.345896	127.978337
ホ	26.344663	127.976953
ヘ	26.340905	127.977291
ト	26.332600	127.975550
チ	26.333576	127.966865
リ	26.331999	127.966092
ヌ	26.331999	127.964075
ル	26.333268	127.963517
ヲ	26.333833	127.958250
ワ	26.334883	127.958550
カ	26.335970	127.959970
ヨ	26.339510	127.960940



特区-161

漁場番号 特区第163号
漁業名称 モズクひび建て式養殖業

漁場の位置 うるま市与那城平宮地先

漁場の区域 次のイ、ロ、ハ、ニ、ホ、ヘ、ト、チ、リ、ヌ、イの各点を順次に結んだ線によって囲まれた区域

点名	北緯(度)	東経(度)
イ	26.335717	127.978400
ロ	26.337000	127.981400
ハ	26.344383	127.978950
ニ	26.347050	127.984767
ホ	26.347717	127.986983
ヘ	26.346933	127.988233
ト	26.346567	127.991850
チ	26.345433	127.992483
リ	26.332417	127.996433
ヌ	26.333617	127.977750
イ	26.335717	127.978400



特区-162

漁場番号 特区第164号
漁業名称 サンゴ海底固定式養殖業

漁場の位置 うるま市与那城桃原地先（桃原漁港の南東沖）

漁場の区域 次のイ、ロ、ハ、ニ、イの各点を順次に結んだ線によって囲まれた区域

点名	北緯(度)	東経(度)
イ	26.346000	127.991367
ロ	26.346167	127.992217
ハ	26.345100	127.992700
ニ	26.344933	127.991833
イ	26.346000	127.991367



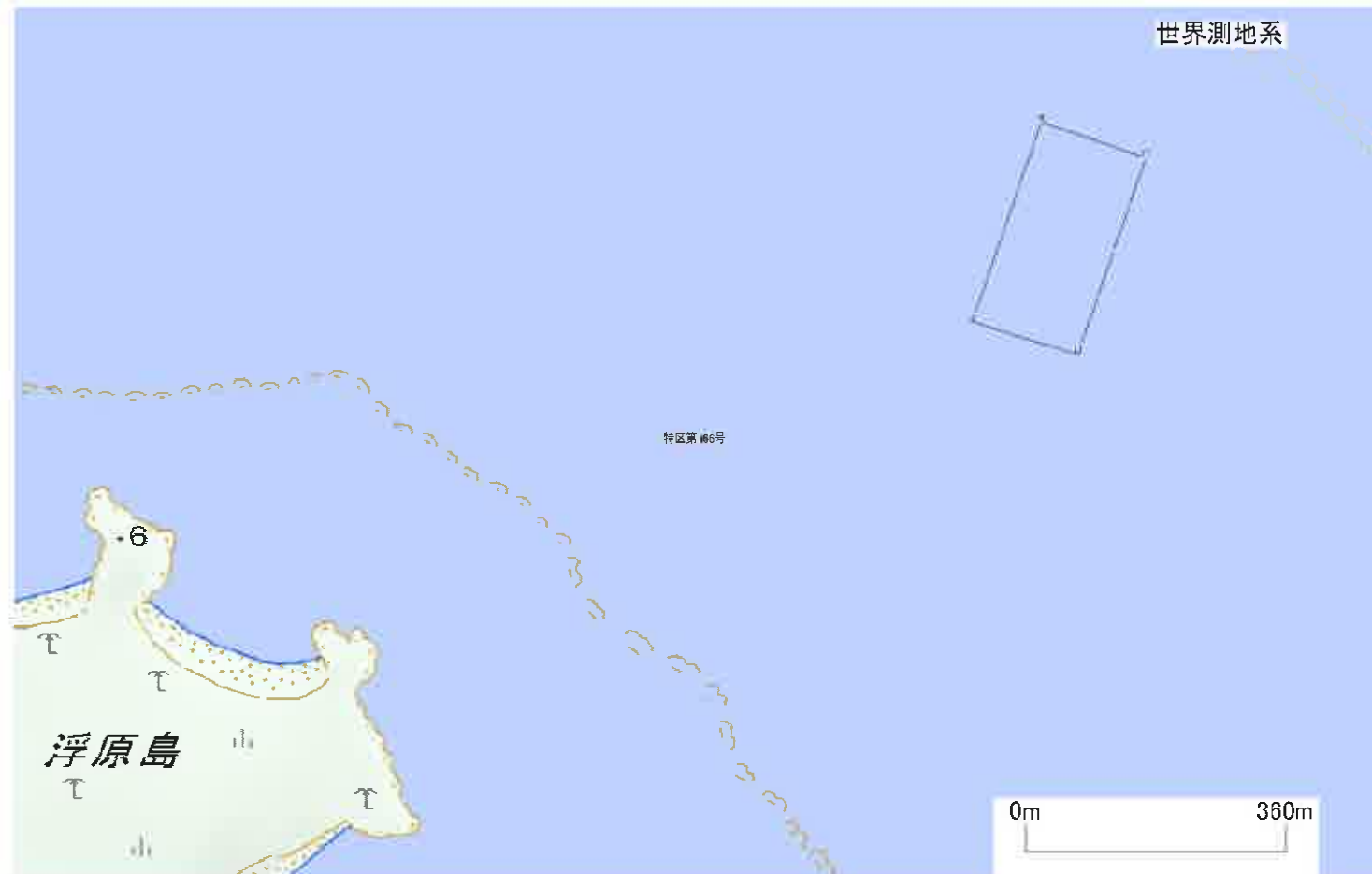
特区-163

漁場番号 特区第166号
漁業名称 サンゴ海底固定式養殖業

漁場の位置 うるま市勝連比嘉地先（浮原島の北東）

漁場の区域 次のイ、ロ、ハ、ニ、イの各点を順次に結んだ線によって囲まれた区域

点名	北緯(度)	東経(度)
イ	26.309017	128.003883
ロ	26.308583	128.005183
ハ	26.306183	128.004333
ニ	26.306583	128.003017
イ	26.309017	128.003883



特区-164

漁場番号 特区第167号
漁業名称 モズクひび建て式養殖業

漁場の位置 うるま市金武湾港平安座南地区地先

漁場の区域 次のイ、ロ、ハ、ニ、イの各点を順次に結んだ線によって囲まれた区域

点名	北緯(度)	東経(度)
イ	26.336017	127.955283
ロ	26.333183	127.955800
ハ	26.331817	127.949083
ニ	26.334450	127.948833
イ	26.336017	127.955283



特区-165

漁場番号 特区第168号
漁業名称 ヒトエグサひび建て式養殖業

漁場の位置 うるま市与那城屋平地先（海中道路の南岸）

漁場の区域 次のイ、ロ、ハ、ニ、ホの各点を順次に結んだ線及び最大高潮時海岸線によって囲まれた区域

点名	北緯(度)	東経(度)
イ	26.339209	127.944904
ロ	26.334450	127.948417
ハ	26.331817	127.948583
ニ	26.333583	127.942583
ホ	26.335950	127.940135



漁場番号 特区第169号
漁業名称 ヒトエグサひび建て式養殖業

漁場の位置 うるま市与那城屋平地先（海中道路の南岸）

漁場の区域 次のイ、ロ、ハ、ニ、ホの各点を順次に結んだ線及び最大高潮時海岸線によって囲まれた区域

点名	北緯(度)	東経(度)
イ	26.335514	127.939472
ロ	26.332750	127.941917
ハ	26.331800	127.945017
ニ	26.326750	127.934183
ホ	26.331447	127.930224

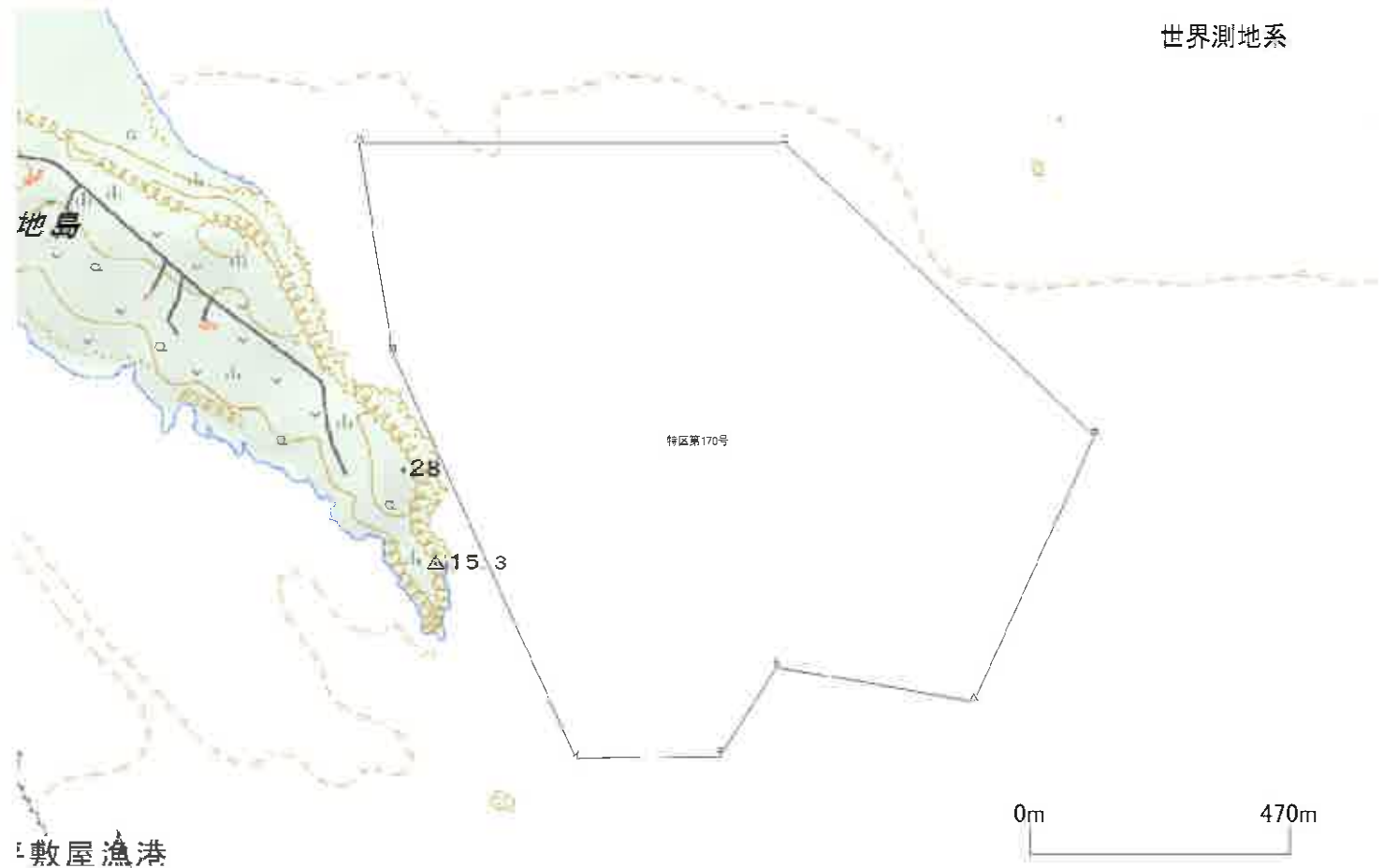


漁場番号 特区第170号
漁業名称 モズクひび建て式養殖業

漁場の位置 うるま市与那城屋慶名（藪地島東岸）

漁場の区域 次のイ、ロ、ハ、ニ、ホ、ヘ、ト、チ、イの各点を順次に結んだ線によって囲まれた区域

点名	北緯(度)	東経(度)
イ	26.310517	127.932220
ロ	26.317020	127.929220
ハ	26.320350	127.928680
ニ	26.320350	127.935619
ホ	26.315683	127.940667
ヘ	26.311450	127.938717
ト	26.312000	127.935483
チ	26.310583	127.934567
イ	26.310517	127.932220



漁場番号 特区第171号
漁業名称 モズクひび建て式養殖業

漁場の位置 うるま市与那城平安座地先

漁場の区域 次のイ、ロ、ハ、ニ、ホ、ヘ、ト、チ、イの各点を順次に結んだ線によって囲まれた区域

点名	北緯(度)	東経(度)
イ	26.344917	127.922517
ロ	26.351567	127.935067
ハ	26.349900	127.938167
ニ	26.346233	127.940167
ホ	26.345517	127.940850
ヘ	26.340417	127.937583
ト	26.341817	127.936017
チ	26.339600	127.933200
イ	26.344917	127.922517

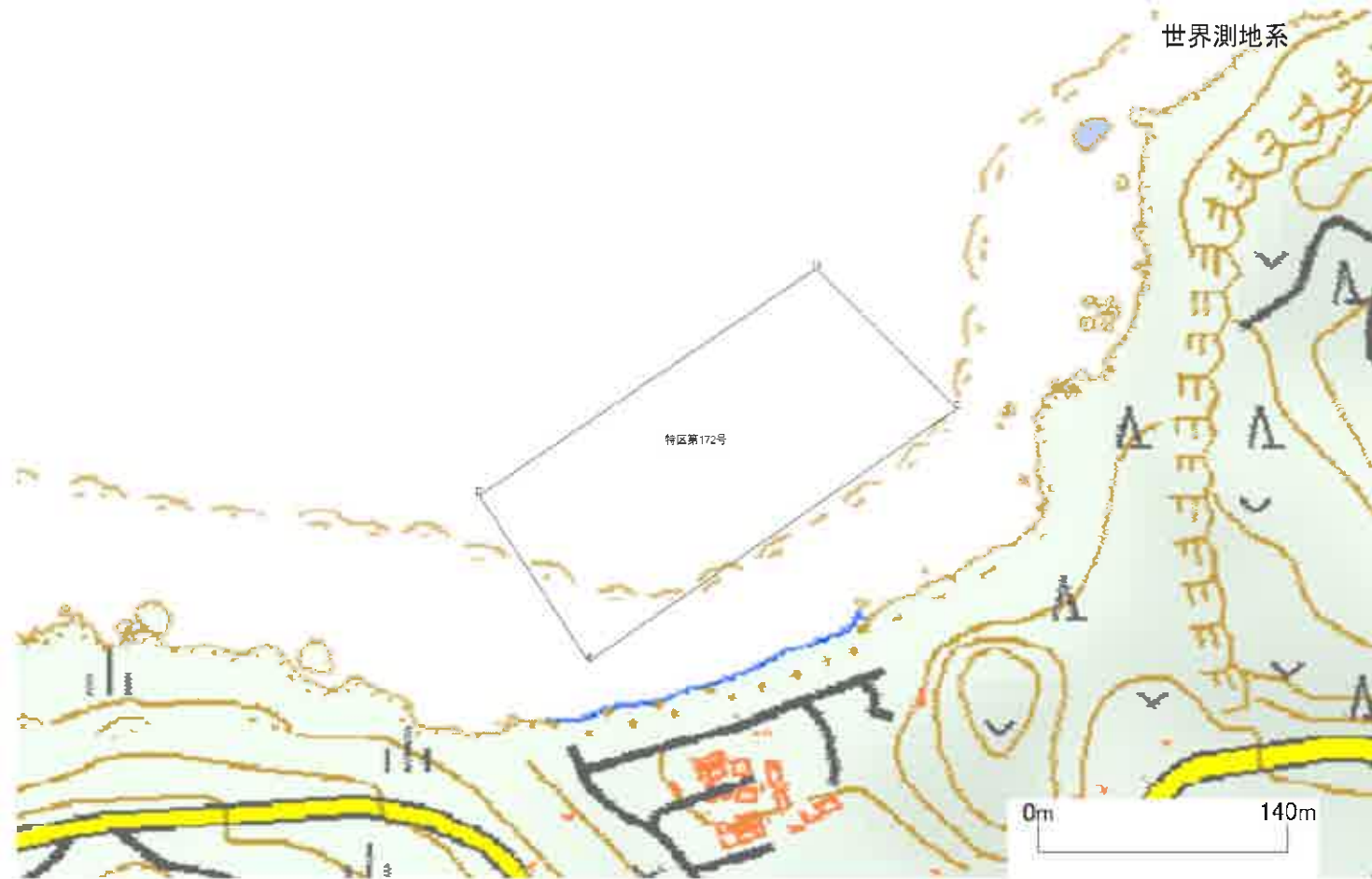


漁場番号 特区第172号
漁業名称 モズクひび建て式養殖業

漁場の位置 うるま市与那城上原地先（トンナハビーチ）

漁場の区域 次のイ、ロ、ハ、ニ、イの各点を順次に結んだ線によって囲まれた区域

点名	北緯(度)	東経(度)
イ	26.379280	127.981520
ロ	26.380100	127.980970
ハ	26.381220	127.982670
ニ	26.380530	127.983380
イ	26.379280	127.981520



特区-170

漁場番号 特区第173号
漁業名称 魚類小割式養殖業（クロマグロを除く）

漁場の位置 うるま市与那城池味地先（伊計大橋西）

漁場の区域 次のイ、ロ、ハ、ニ、イの各点を順次に結んだ線によって囲まれた区域

点名	北緯(度)	東経(度)
イ	26.383070	127.984730
ロ	26.385780	127.982170
ハ	26.387480	127.984670
ニ	26.385083	127.986517
イ	26.383070	127.984730



漁場番号 特区第174号
漁業名称 カキ垂下式養殖業

漁場の位置 うるま市与那城伊計地先（伊計大橋の北）

漁場の区域 次のイ、ロ、ハ、ニ、イの各点を順次に結んだ線によって囲まれた区域

点名	北緯(度)	東経(度)
イ	26.387417	127.987083
ロ	26.387917	127.987917
ハ	26.387250	127.988517
ニ	26.386583	127.988017
ホ	26.387417	127.987083



漁場番号 特区第175号
漁業名称 モズクひび建て式養殖業

漁場の位置 うるま市与那城伊計地先（大泊ビーチ）

漁場の区域 次のイ、ロ、ハ、ニ、イの各点を順次に結んだ線によって囲まれた区域

点名	北緯(度)	東経(度)
イ	26.393320	127.989520
ロ	26.393920	127.988480
ハ	26.395030	127.989680
ニ	26.394283	127.990717
イ	26.393320	127.989520



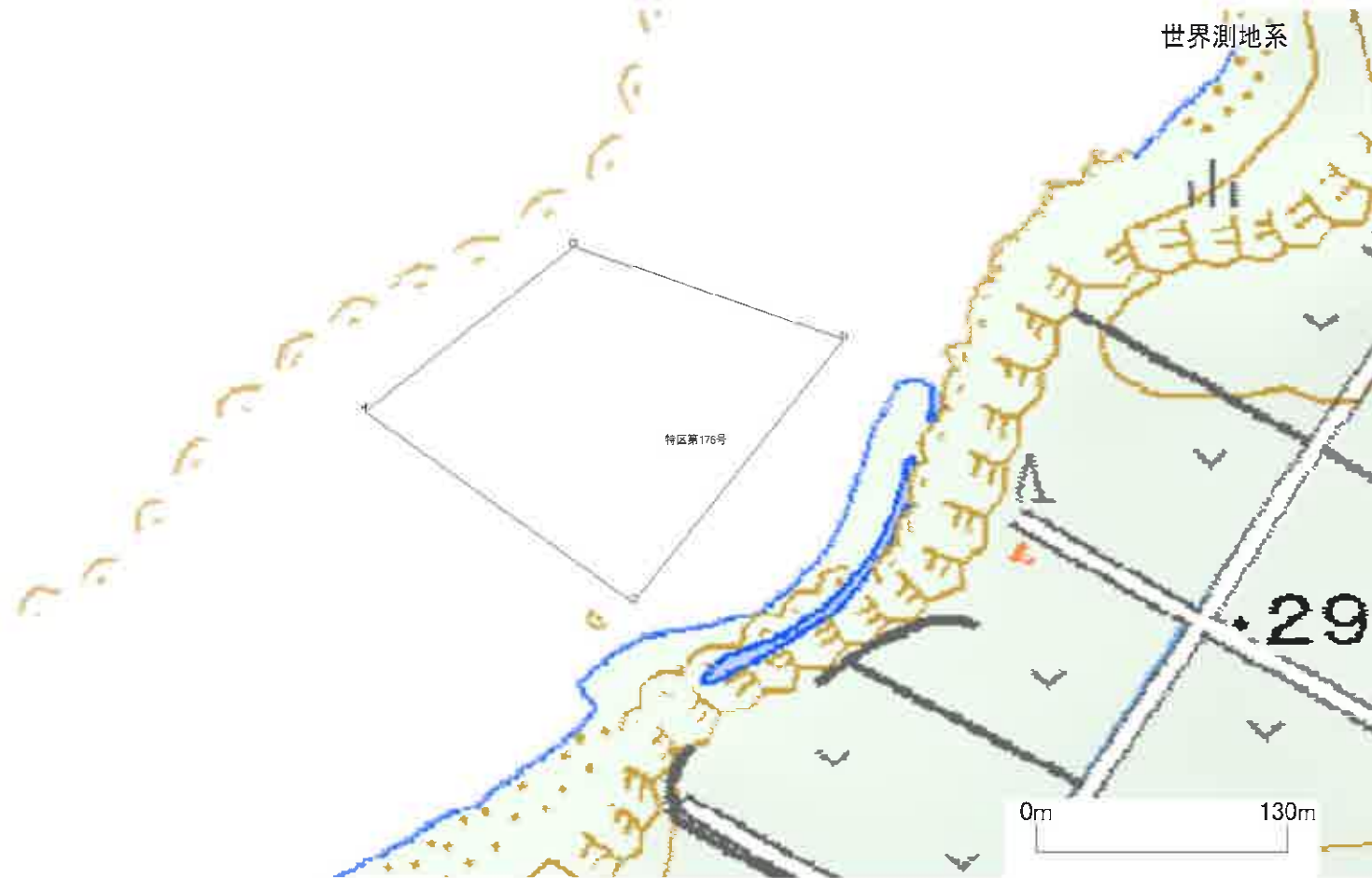
特区-173

漁場番号 特区第176号
漁業名称 モズクひび建て式養殖業

漁場の位置 うるま市与那城伊計地先

漁場の区域 次のイ、ロ、ハ、ニ、イの各点を順次に結んだ線によって囲まれた区域

点名	北緯(度)	東経(度)
イ	26.396170	127.991400
ロ	26.396920	127.992370
ハ	26.396500	127.993630
ニ	26.395300	127.992650
イ	26.396170	127.991400



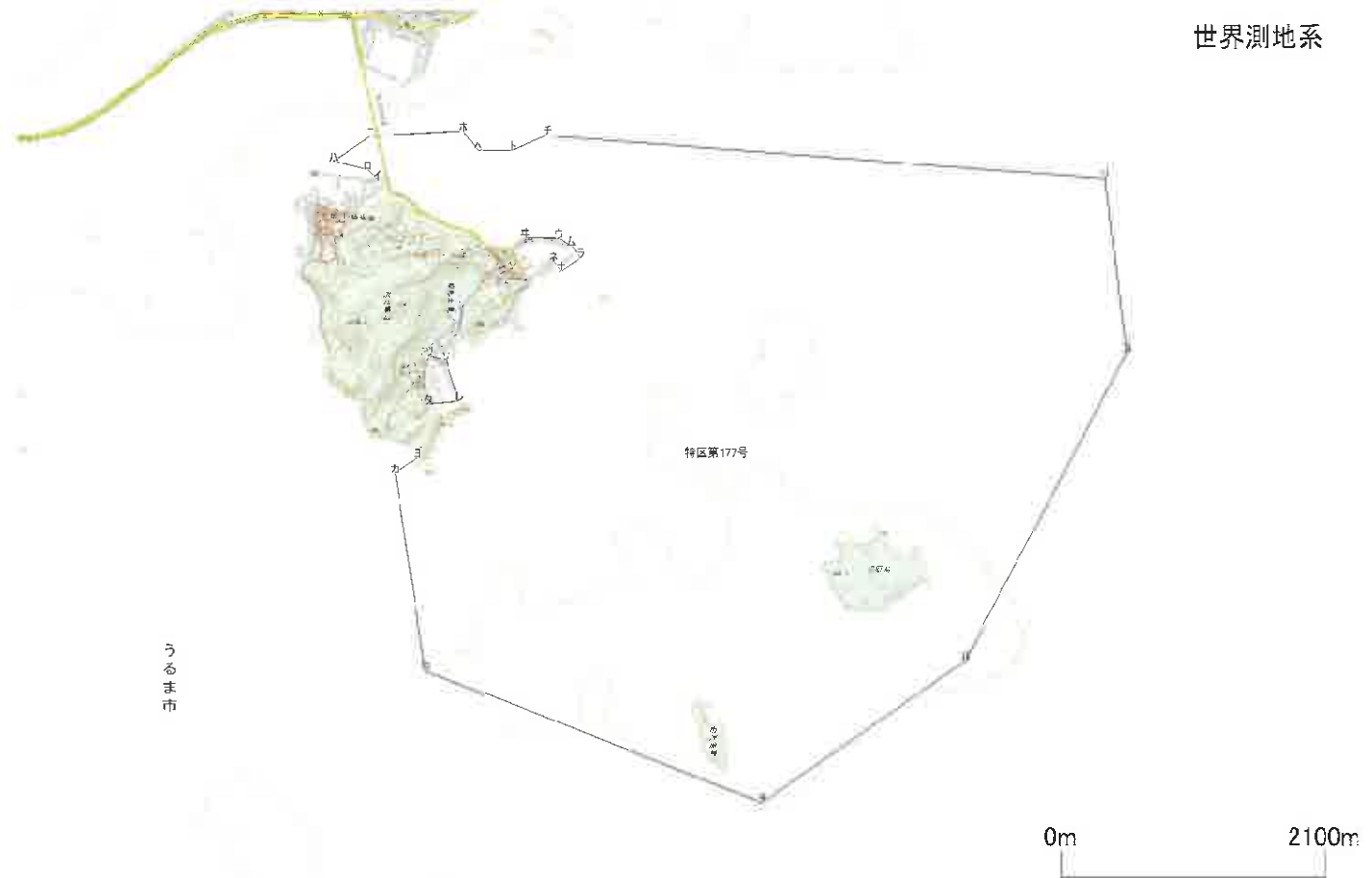
特区-174

漁場番号 特区第177号
 漁業名称 モズクひび建て式養殖業

漁場の位置 うるま市浜比嘉島の東

漁場の区域 次のイ、ロ、ハ、ニ、ホ、ヘ、ト、チ、リ、ヌ、ル、ヲ、ワ、カ、ヨの各点を順次に結んだ線、ヨからタの間の最大高潮時海岸線、タ、レ、ソ、ツの各点を順次に結んだ線、ツからネの間の最大高潮時海岸線、ネ、ナ、ラ、ム、ウ、ヰの各点を順次に結んだ線及びヰからイの間の最大高潮時海岸線によって囲まれた区域

点名	北緯(度)	東経(度)
イ	26.328770	127.956320
ロ	26.329480	127.955600
ハ	26.330070	127.953170
ニ	26.331820	127.955830
ホ	26.332170	127.962402
ヘ	26.330814	127.963474
ト	26.330826	127.965942
チ	26.331903	127.968431
リ	26.328870	128.008480
ヌ	26.316700	128.010067
ル	26.295083	127.998500
ヲ	26.285117	127.983883
ワ	26.294333	127.959700
カ	26.308167	127.957533
ヨ	26.309250	127.959133
タ	26.313080	127.959930
レ	26.313270	127.962120
ソ	26.316130	127.961190
ツ	26.316460	127.960020
ネ	26.323035	127.968922
ナ	26.322370	127.969480
ラ	26.323280	127.970860
ム	26.324140	127.970150
ウ	26.324630	127.969280
ヰ	26.324670	127.966843

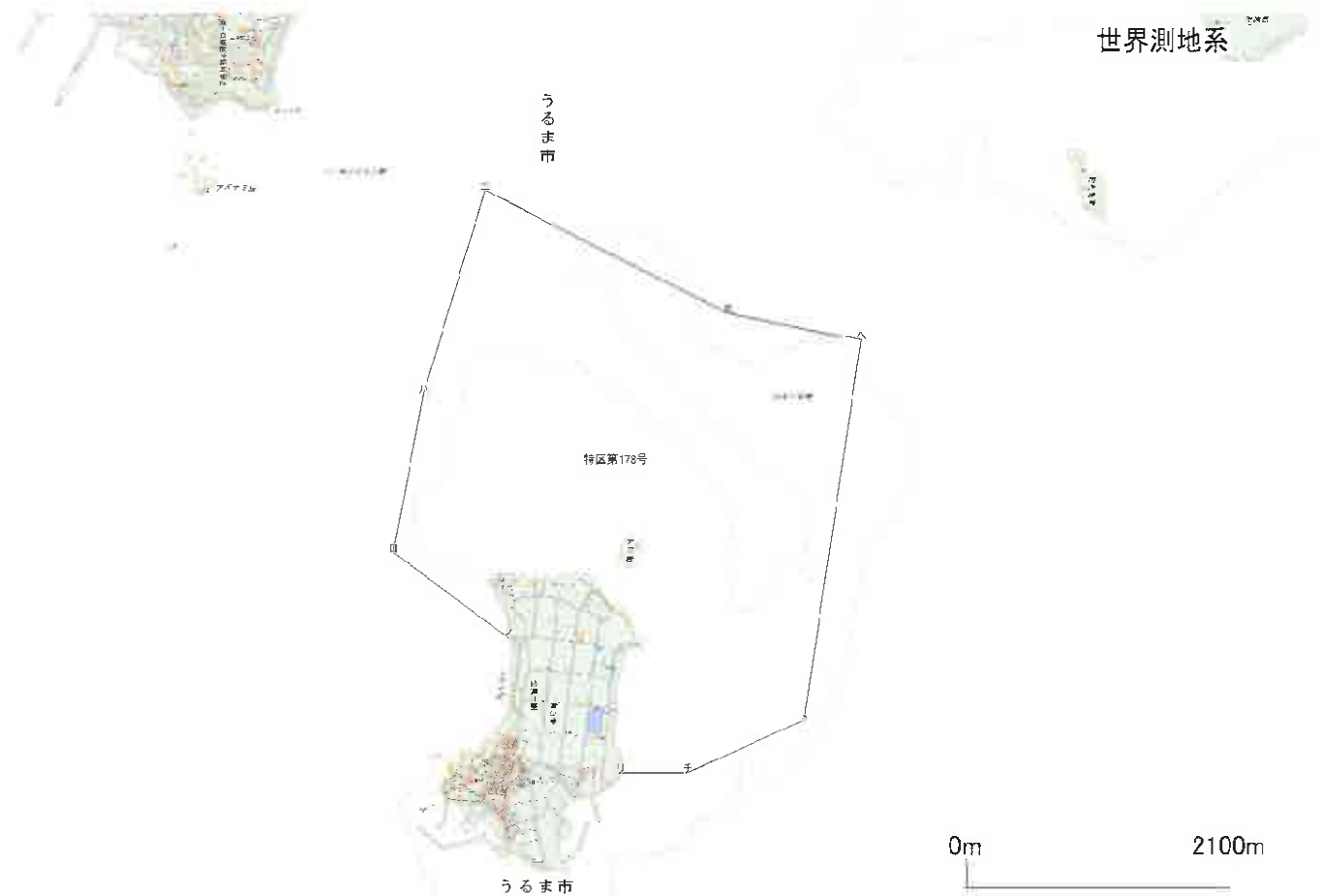


漁場番号 特区第178号
漁業名称 モズクひび建て式養殖業

漁場の位置 うるま市津堅島の北

漁場の区域 次のイ、ロ、ハ、ニ、ホ、へ、ト、チ、リの各点を順次に結んだ線及び最大高潮時海岸線によって囲まれた区域

点名	北緯(度)	東経(度)
イ	26.257967	127.938533
ロ	26.264000	127.930333
ハ	26.275083	127.932467
ニ	26.289383	127.936883
ホ	26.280800	127.954300
へ	26.278883	127.963867
ト	26.252217	127.959783
チ	26.248500	127.951417
リ	26.248500	127.946583

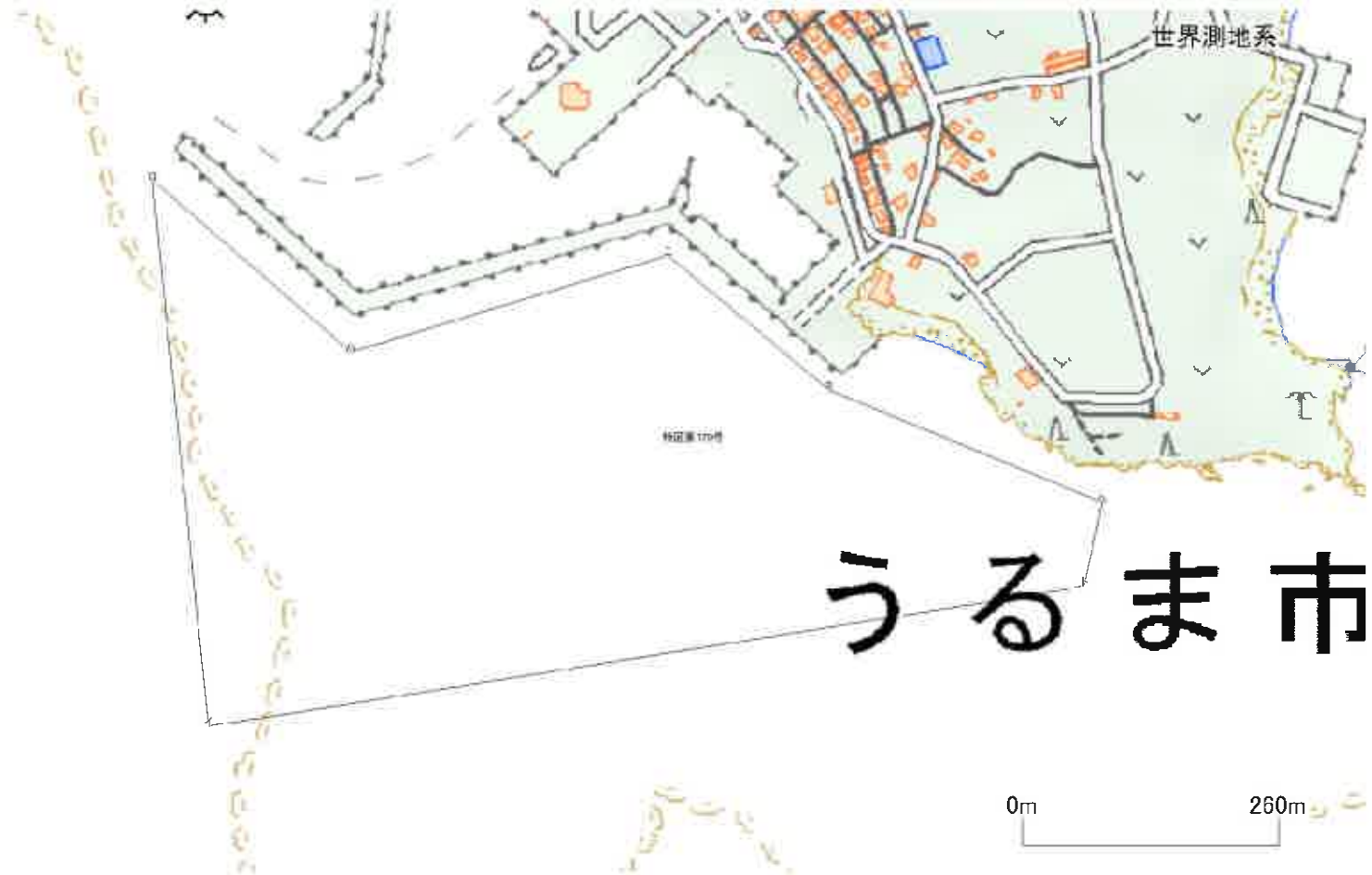


漁場番号 特区第179号
漁業名称 モズクひび建て式養殖業

漁場の位置 うるま市勝連津堅地先（津堅漁港防波堤外）

漁場の区域 次のイ、ロ、ハ、ニ、ホ、へ、ト、イの各点を順次に結んだ線によって囲まれた区域

点名	北緯(度)	東経(度)
イ	26.239417	127.932467
ロ	26.244300	127.931950
ハ	26.242760	127.933766
ニ	26.243624	127.936663
ホ	26.242424	127.938133
へ	26.241417	127.940633
ト	26.240667	127.940467
イ	26.239417	127.932467



漁場番号 特区第180号
漁業名称 モズクひび建て式養殖業

漁場の位置 うるま市勝連津堅（津堅港北）

漁場の区域 次のイ、ロ、ハ、ニ、ホ、への各点を順次に結んだ線及び最大高潮時海岸線によって囲まれた区域

点名	北緯(度)	東経(度)
イ	26.246818	127.933996
ロ	26.246160	127.932247
ハ	26.247033	127.931083
ニ	26.250867	127.933083
ホ	26.251000	127.934267
へ	26.250183	127.935517



特区-178

漁場番号 特区第181号
漁業名称 モズクひび建て式養殖業

漁場の位置 うるま市勝連平敷屋地先（平敷屋漁港東）

漁場の区域 次のイ、ロ、ハ、ニ、ホ、ヘ、ト、チ、リ、ヌ、ル、ヲ、イの各点を順次に結んだ線によって囲まれた区域

点名	北緯(度)	東経(度)
イ	26.301700	127.929250
ロ	26.304000	127.927800
ハ	26.310167	127.926867
ニ	26.312450	127.931333
ホ	26.310533	127.932217
ヘ	26.310583	127.934550
ト	26.312000	127.935467
チ	26.311450	127.938717
リ	26.315700	127.940667
ヌ	26.323033	127.932717
ル	26.319367	127.945300
ヲ	26.305000	127.944167
イ	26.301700	127.929250



特区-179

漁場番号 特区第182号
漁業名称 モズクひび建て式養殖業

漁場の位置 うるま市勝連浜地先

漁場の区域 次のイ、ロ、ハ、ニ、イの各点を順次に結んだ線によって囲まれた区域

点名	北緯(度)	東経(度)
イ	26.324217	127.945600
ロ	26.324200	127.945983
ハ	26.322333	127.946550
ニ	26.322267	127.946017
イ	26.324217	127.945600



特区第182号

特区-180

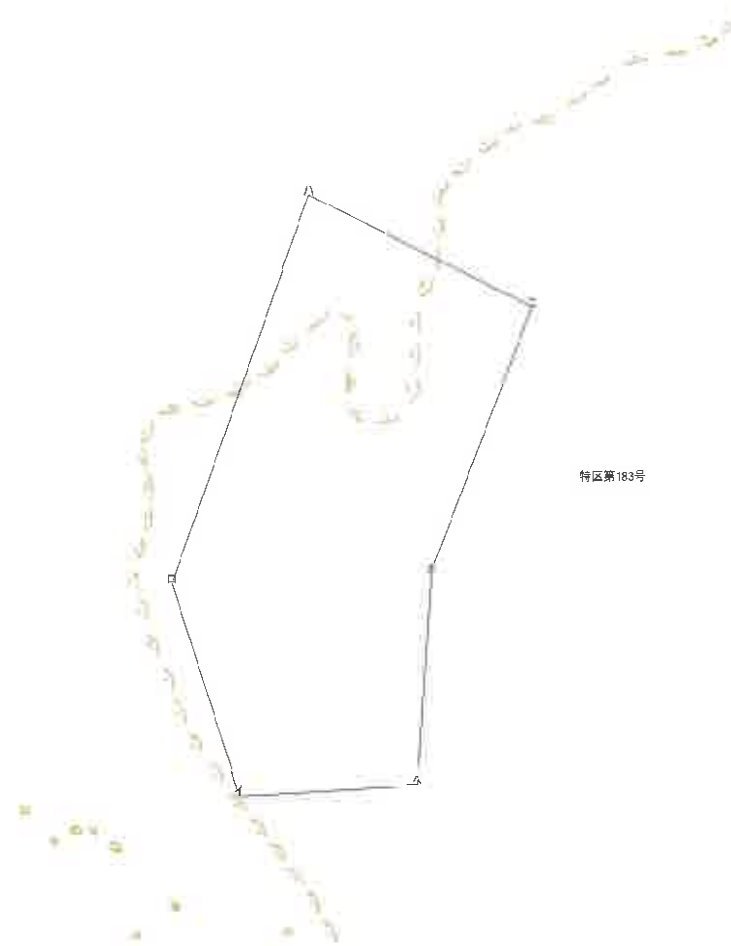


漁場番号 特区第183号
漁業名称 モズクひび建て式養殖業

漁場の位置 うるま市勝連浜地先

漁場の区域 次のイ、ロ、ハ、ニ、ホ、ヘ、イの各点を順次に結んだ線によって囲まれた区域

点名	北緯(度)	東経(度)
イ	26.325567	127.944817
ロ	26.327767	127.944100
ハ	26.331800	127.945550
ニ	26.330650	127.947917
ホ	26.327883	127.946850
ヘ	26.325683	127.946700
イ	26.325567	127.944817

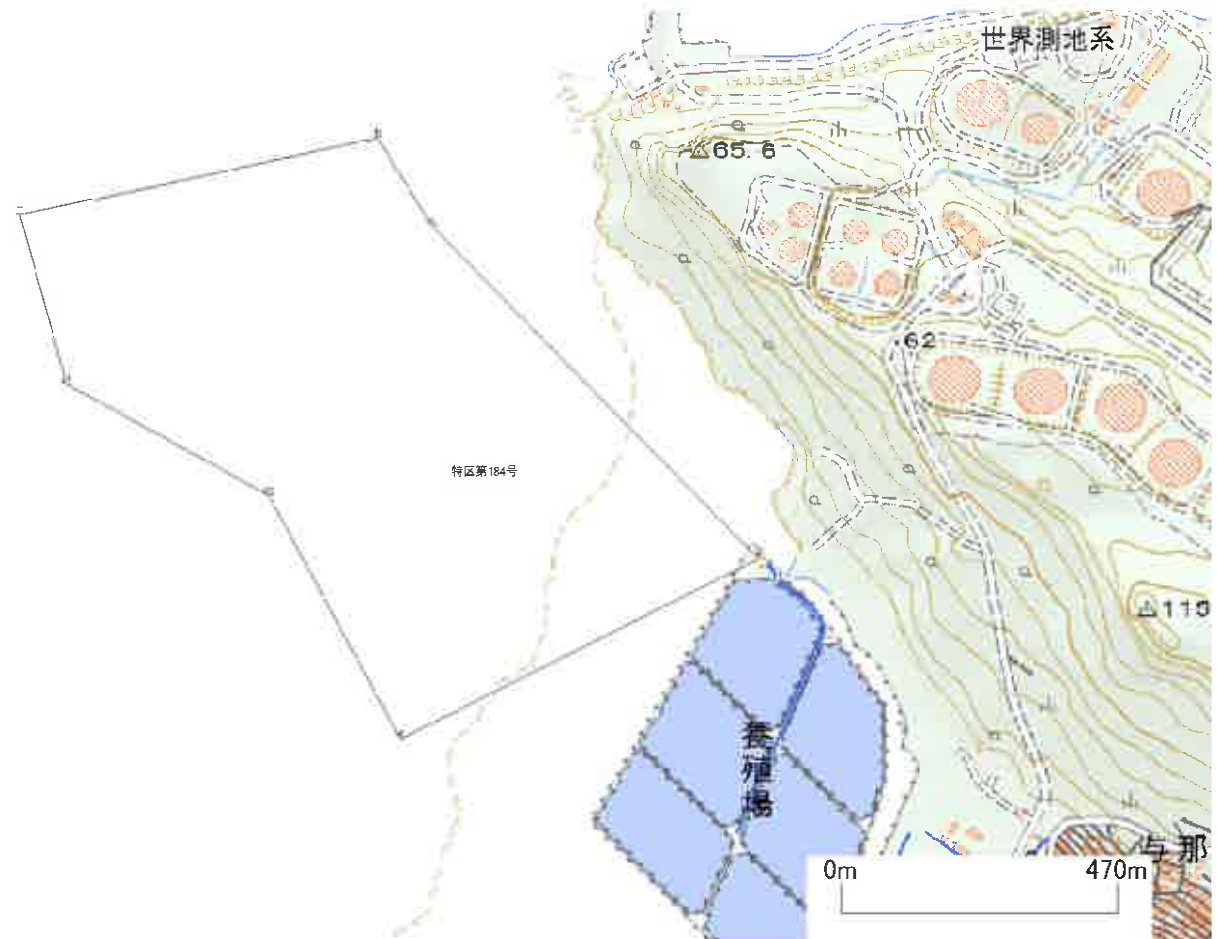


漁場番号 特区第184号
漁業名称 モズクひび建て式養殖業

漁場の位置 うるま市与那城平安座の西

漁場の区域 次のイ、ロ、ハ、ニ、ホ、ヘ、ト、イの各点を順次に結んだ線によって囲まれた区域

点名	北緯(度)	東経(度)
イ	26.346250	127.940183
ロ	26.349900	127.938170
ハ	26.351570	127.935070
ニ	26.354083	127.934367
ホ	26.355250	127.939833
ヘ	26.353933	127.940667
ト	26.348950	127.945667
イ	26.346250	127.940183



漁場番号 特区第185号
漁業名称 モズクひび建て式養殖業

漁場の位置 中城湾平曾根灯台周辺

漁場の区域 次のイ、ロ、ハ、ニ、ホ、へ、イの各点を順次に結んだ線によって囲まれた区域

点名	北緯(度)	東経(度)
イ	26.247950	127.882770
ロ	26.261280	127.878820
ハ	26.265130	127.866780
ニ	26.273300	127.873480
ホ	26.269270	127.871870
へ	26.263880	127.890280
イ	26.247950	127.882770

