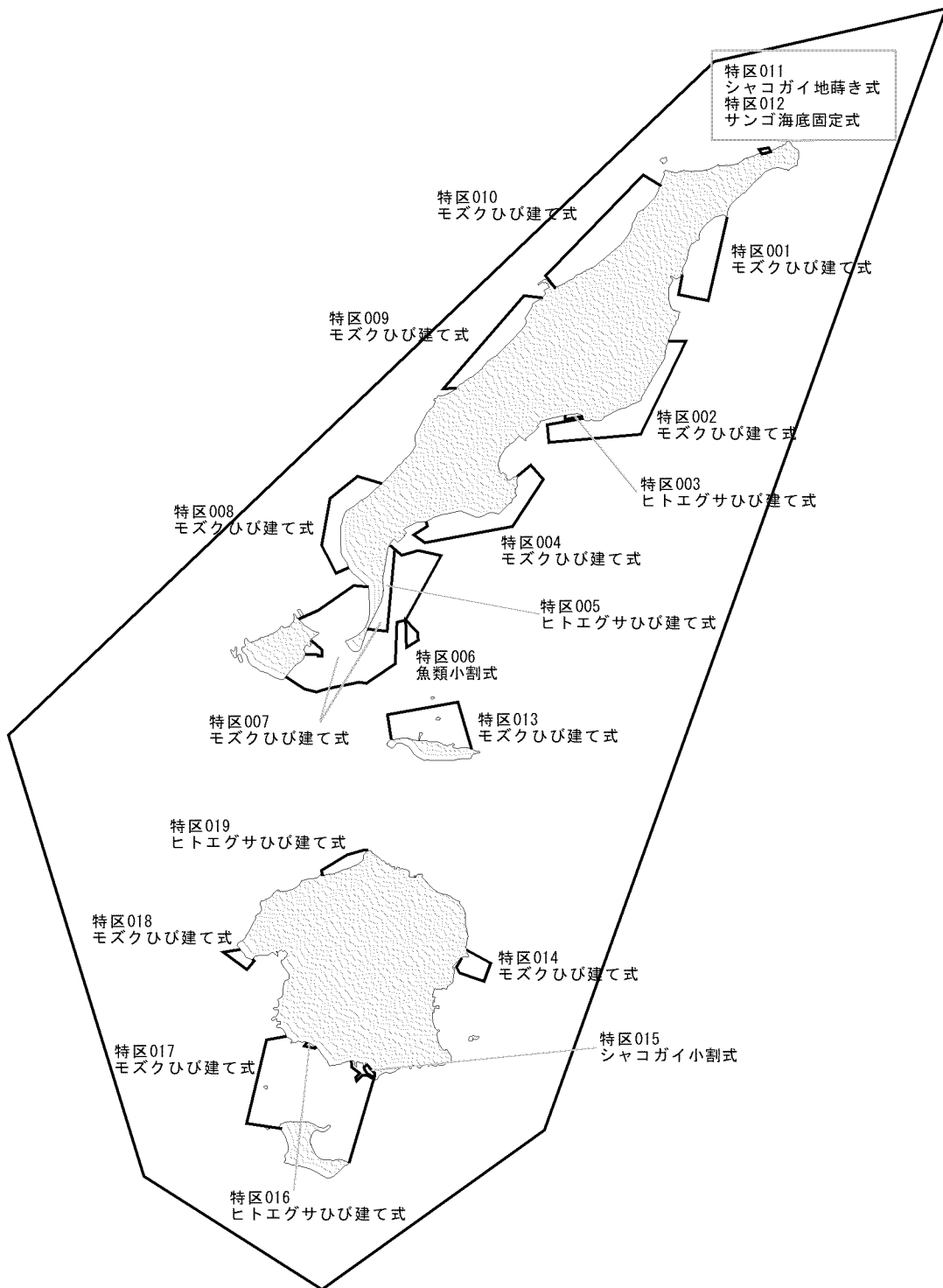


# 共同第1号（伊平屋・伊是名地区）

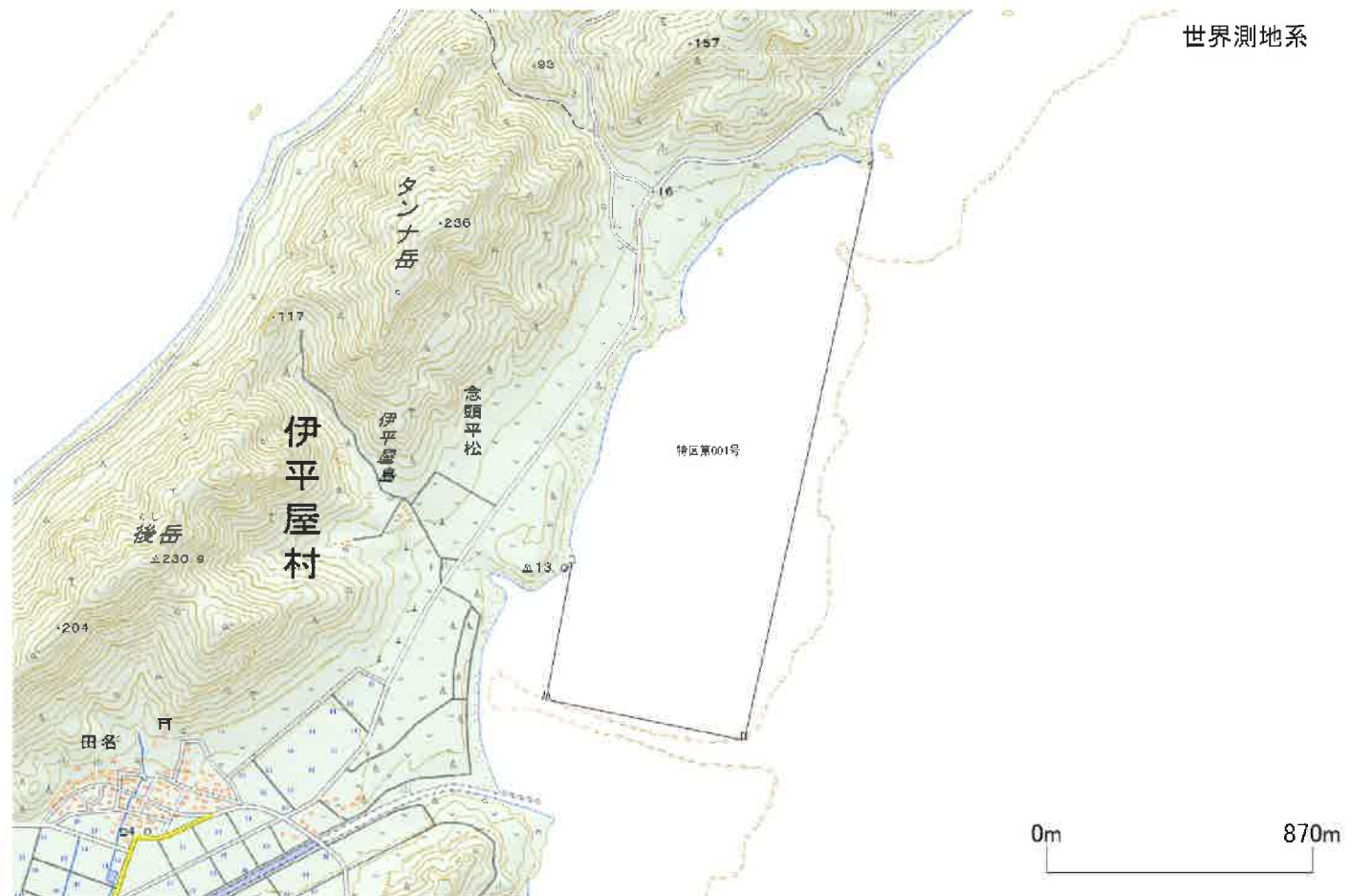


漁場番号 特区第001号  
漁業名称 モズクひび建て式養殖業

漁場の位置 伊平屋村字田名地先

漁場の区域 次のイ、ロ、ハ、ニの各点を順次に結んだ線及び最大高潮時海岸線によって囲まれた区域

点名	北緯(度)	東経(度)
イ	27.080130	128.008180
ロ	27.063680	128.004450
ハ	27.064850	127.998620
ニ	27.068770	127.999380



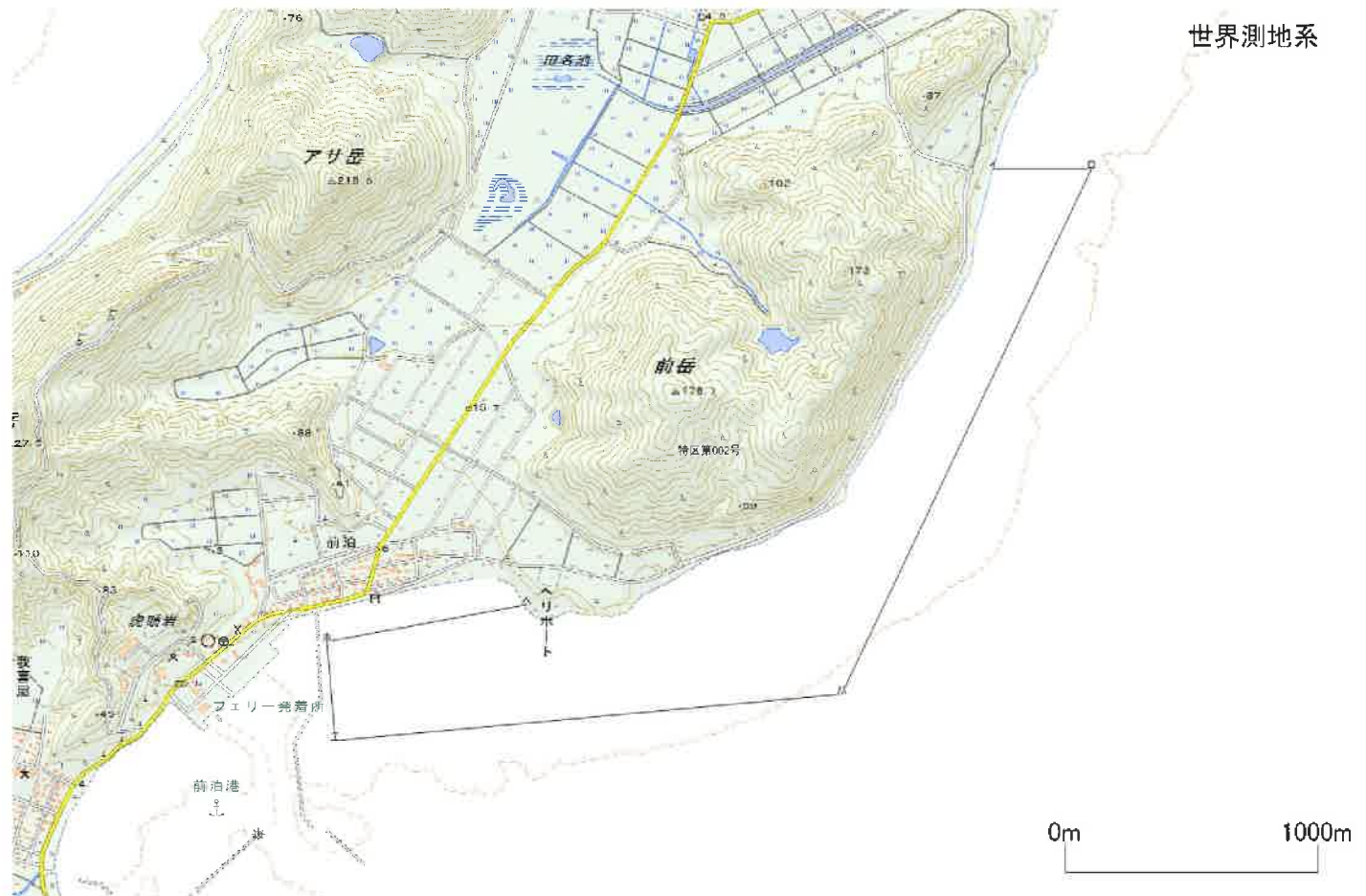
特区-1

漁場番号 特区第002号  
漁業名称 モズクひび建て式養殖業

漁場の位置 伊平屋村字前泊地先

漁場の区域 次のイ、ロ、ハ、ニ、ホ、への各点を順次に結んだ線及び最大高潮時海岸線によって囲まれた区域

点名	北緯(度)	東経(度)
イ	27.055750	127.996570
ロ	27.055750	128.000070
ハ	27.037450	127.991170
ニ	27.035830	127.973130
ホ	27.039280	127.972830
へ	27.040570	127.979950



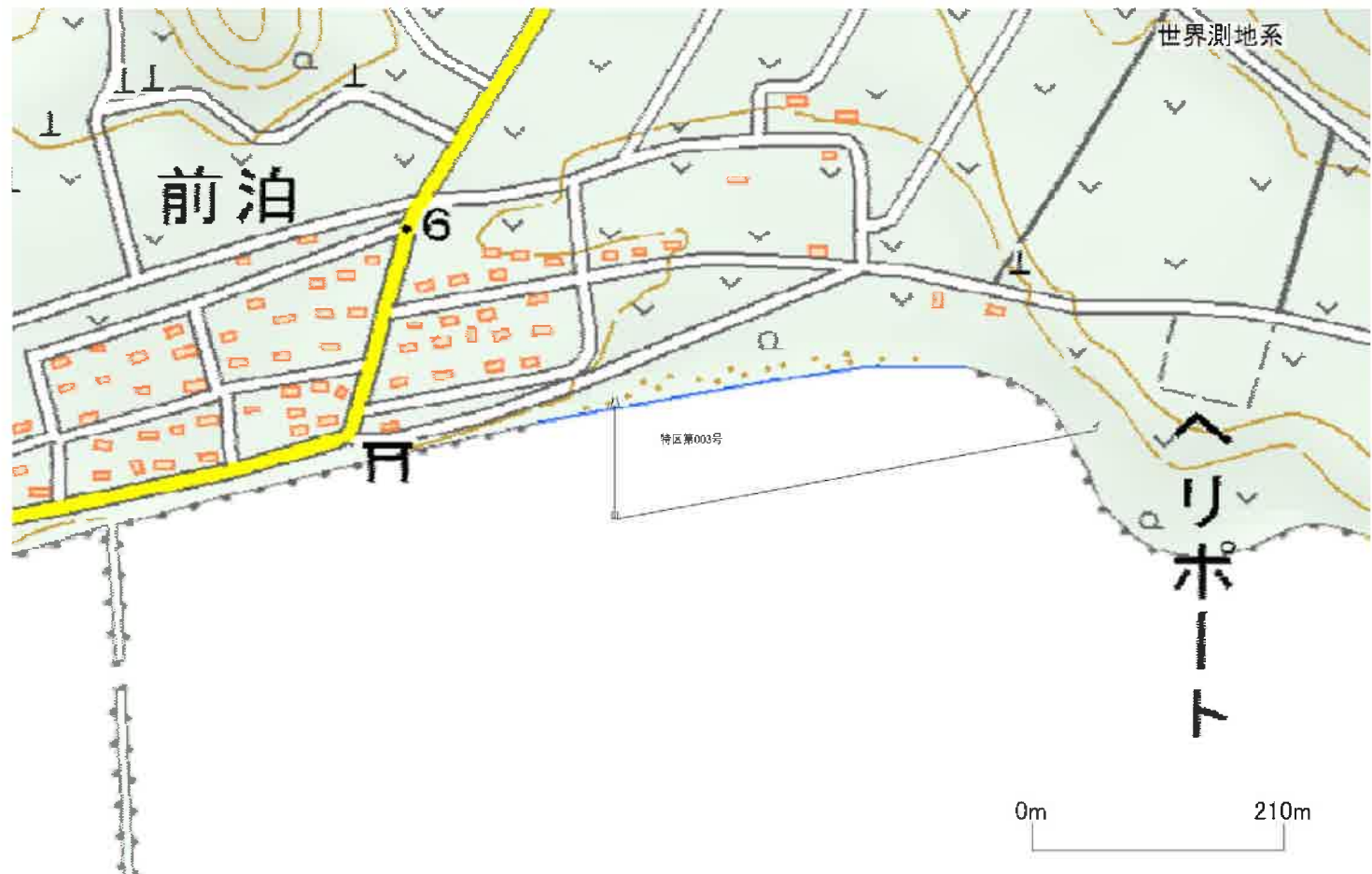
特区-2

漁場番号 特区第003号  
漁業名称 ヒトエグサひび建て式養殖業

漁場の位置 伊平屋村字前泊地先

漁場の区域 次のイ、ロ、ハの各点を順次に結んだ線及び最大高潮時海岸線によって囲まれた区域

点名	北緯(度)	東経(度)
イ	27.040983	127.979867
ロ	27.040330	127.976250
ハ	27.041167	127.976250



漁場番号 特区第004号  
漁業名称 モズクひび建て式養殖業

漁場の位置 伊平屋村字我喜屋地先

漁場の区域 次のイ、ロ、ハ、ニ、ホ、へ、ト、チの各点を順次に結んだ線及び最大高潮時海岸線によって囲まれた区域

点名	北緯(度)	東経(度)
イ	27.029170	127.966900
ロ	27.031370	127.969550
ハ	27.028580	127.972030
ニ	27.019330	127.965970
ホ	27.016130	127.948798
へ	27.017650	127.946600
ト	27.019380	127.949270
チ	27.020330	127.948980



特区-4

漁場番号 特区第005号  
漁業名称 ヒトエグサひび建て式養殖業

漁場の位置 伊平屋村字島尻地先

漁場の区域 次のイ、ロ、ハ、ニの各点を順次に結んだ線及び最大高潮時海岸線によって囲まれた区域

点名	北緯(度)	東経(度)
イ	27.015662	127.941871
ロ	27.014808	127.942856
ハ	26.998750	127.941367
ニ	26.999183	127.937400

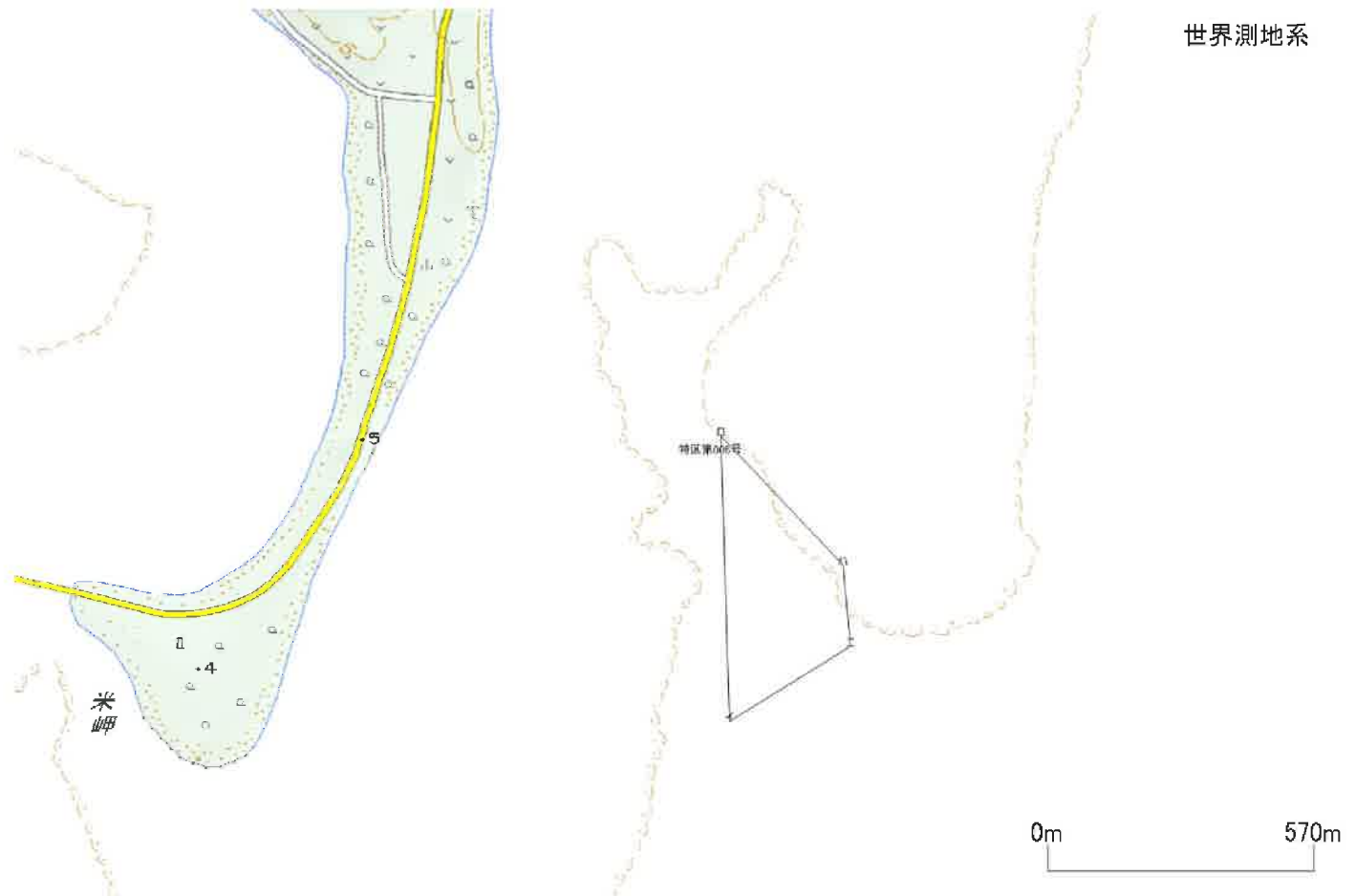


漁場番号 特区第006号  
漁業名称 魚類小割式養殖業（クロマグロを除く）

漁場の位置 伊平屋村字島尻地先

漁場の区域 次のイ、ロ、ハ、ニ、イの各点を順次に結んだ線によって囲まれた区域

点名	北緯(度)	東経(度)
イ	26.995583	127.945133
ロ	27.000967	127.944967
ハ	26.998533	127.947317
ニ	26.997000	127.947467
イ	26.995583	127.945133



漁場番号 特区第007号  
 漁業名称 モズクひび建て式養殖業

漁場の位置 伊平屋村字島尻及び字野甫地先

漁場の区域 次のイ、ロ、ハ、ニ、ホ、ヘ、ト、チ、リ、ヌ、ル、ヲ、ワの各点を順次に結んだ線、ワからカの間の最大高潮時海岸線、カ、ヨ、タ、レ、ソ、ツの各点を順次に結んだ線、ツからネの間の最大高潮時海岸線、ネ、ナ、ラ、ムの各点を順次に結んだ線及びムとイの間の最大高潮時海岸線によって囲まれた区域

点名	北緯(度)	東経(度)
イ	27.015662	127.941871
ロ	27.013638	127.944205
ハ	27.014600	127.947450
ニ	27.013600	127.951980
ホ	27.000970	127.944970
ヘ	27.000520	127.943270
ト	26.992400	127.942950
チ	26.988520	127.937270
リ	26.988742	127.935841
ヌ	26.987417	127.929417
ル	26.986833	127.927417
ヲ	26.987450	127.925050
ワ	26.989833	127.921400
カ	26.994265	127.925233
ヨ	26.994160	127.927781
タ	26.993849	127.927781
レ	26.993849	127.928575
ソ	26.995087	127.928597
ツ	26.996989	127.926408
ネ	27.001123	127.923932
ナ	27.002833	127.927767
ラ	27.007700	127.934783
ム	27.007433	127.937767





漁場番号 特区第008号  
漁業名称 モズクひび建て式養殖業

漁場の位置 伊平屋村字島尻地先

漁場の区域 次のイ、ロ、ハ、ニ、ホ、への各点を順次に結んだ線及び最大高潮時海岸線によって囲まれた区域

点名	北緯(度)	東経(度)
イ	27.011217	127.933833
ロ	27.010150	127.931300
ハ	27.015617	127.928500
ニ	27.024850	127.930133
ホ	27.029150	127.935517
へ	27.027767	127.940350

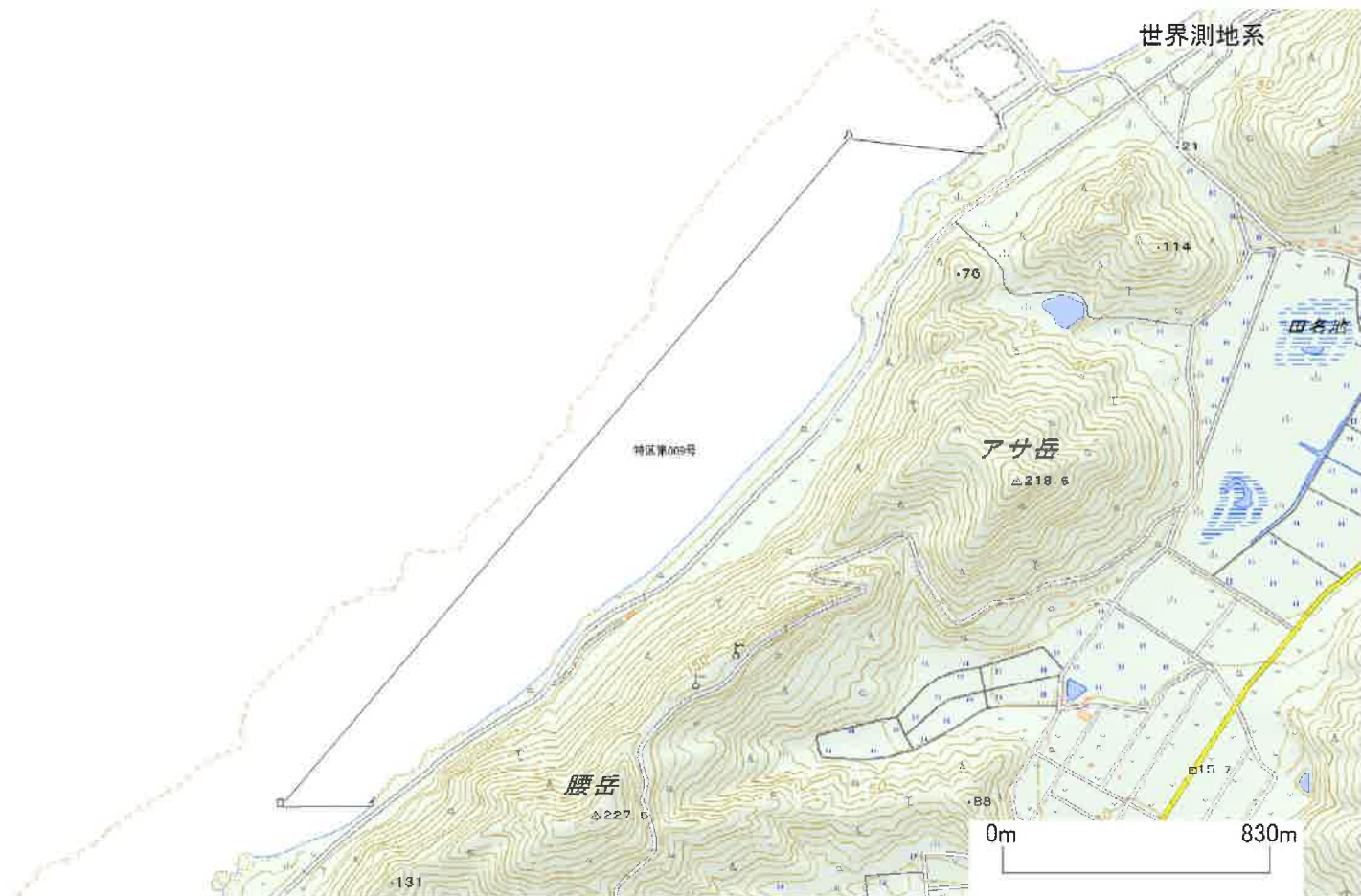


漁場番号 特区第009号  
漁業名称 モズクひび建て式養殖業

漁場の位置 伊平屋村田名漁港地先

漁場の区域 次のイ、ロ、ハ、ニの各点を順次に結んだ線及び最大高潮時海岸線によって囲まれた区域

点名	北緯(度)	東経(度)
イ	27.046417	127.954967
ロ	27.046400	127.952400
ハ	27.064661	127.968257
ニ	27.064235	127.971927



特区-9

漁場番号 特区第010号  
漁業名称 モズクひび建て式養殖業

漁場の位置 伊平屋村田名漁港地先

漁場の区域 次のイ、ロ、ハ、ニの各点を順次に結んだ線及び最大高潮時海岸線によって囲まれた区域

点名	北緯(度)	東経(度)
イ	27.066050	127.974450
ロ	27.068550	127.972500
ハ	27.088383	127.991700
ニ	27.086150	127.995233



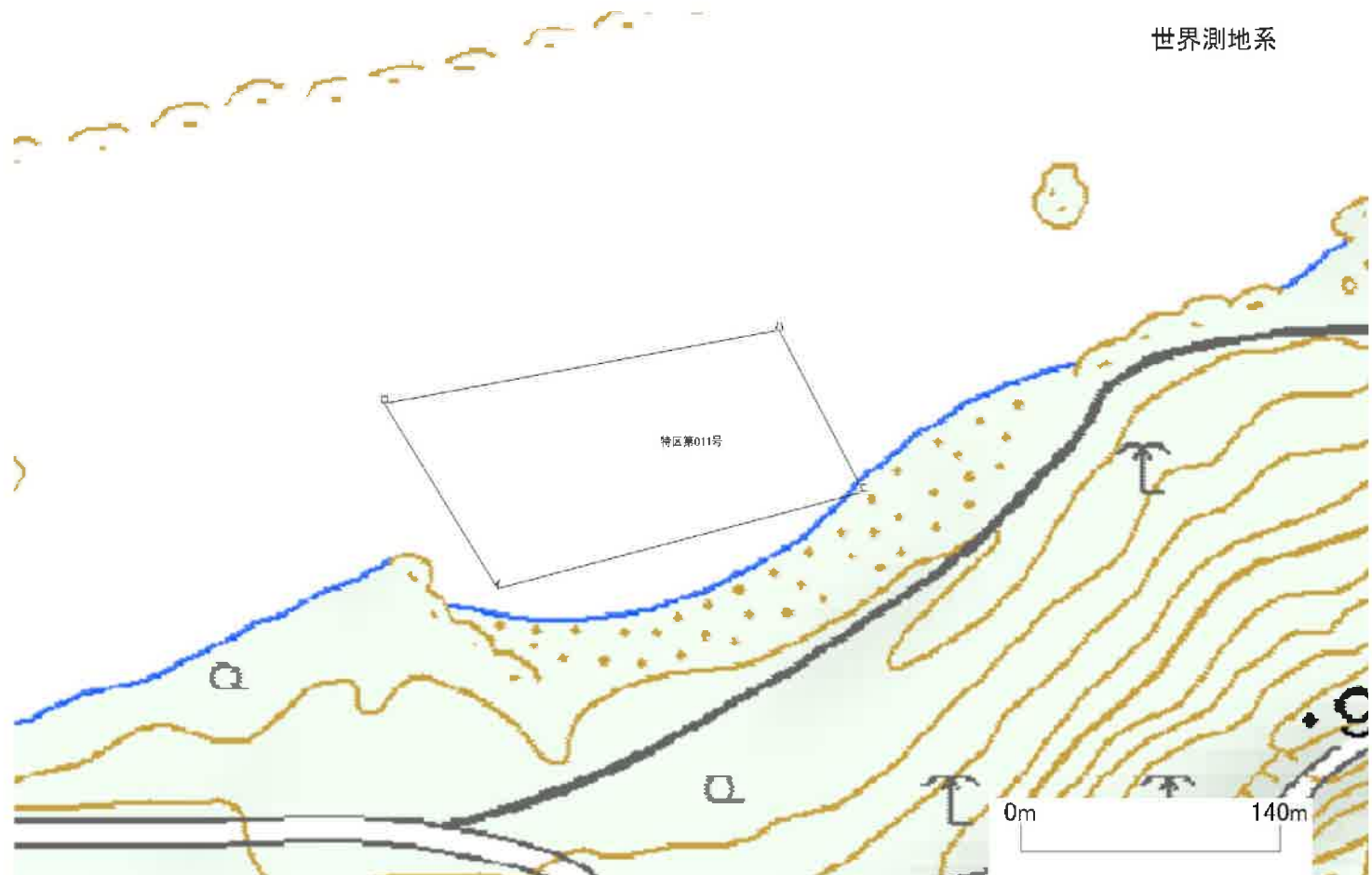
特区-10

漁場番号 特区第011号  
漁業名称 シャコガイ地蒔式養殖業

漁場の位置 伊平屋村田名岬地先

漁場の区域 次のイ、ロ、ハ、ニ、イの各点を順次に結んだ線によって囲まれた区域

点名	北緯(度)	東経(度)
イ	27.092470	128.015000
ロ	27.093350	128.014450
ハ	27.093700	128.016370
ニ	27.092930	128.016780
イ	27.092470	128.015000



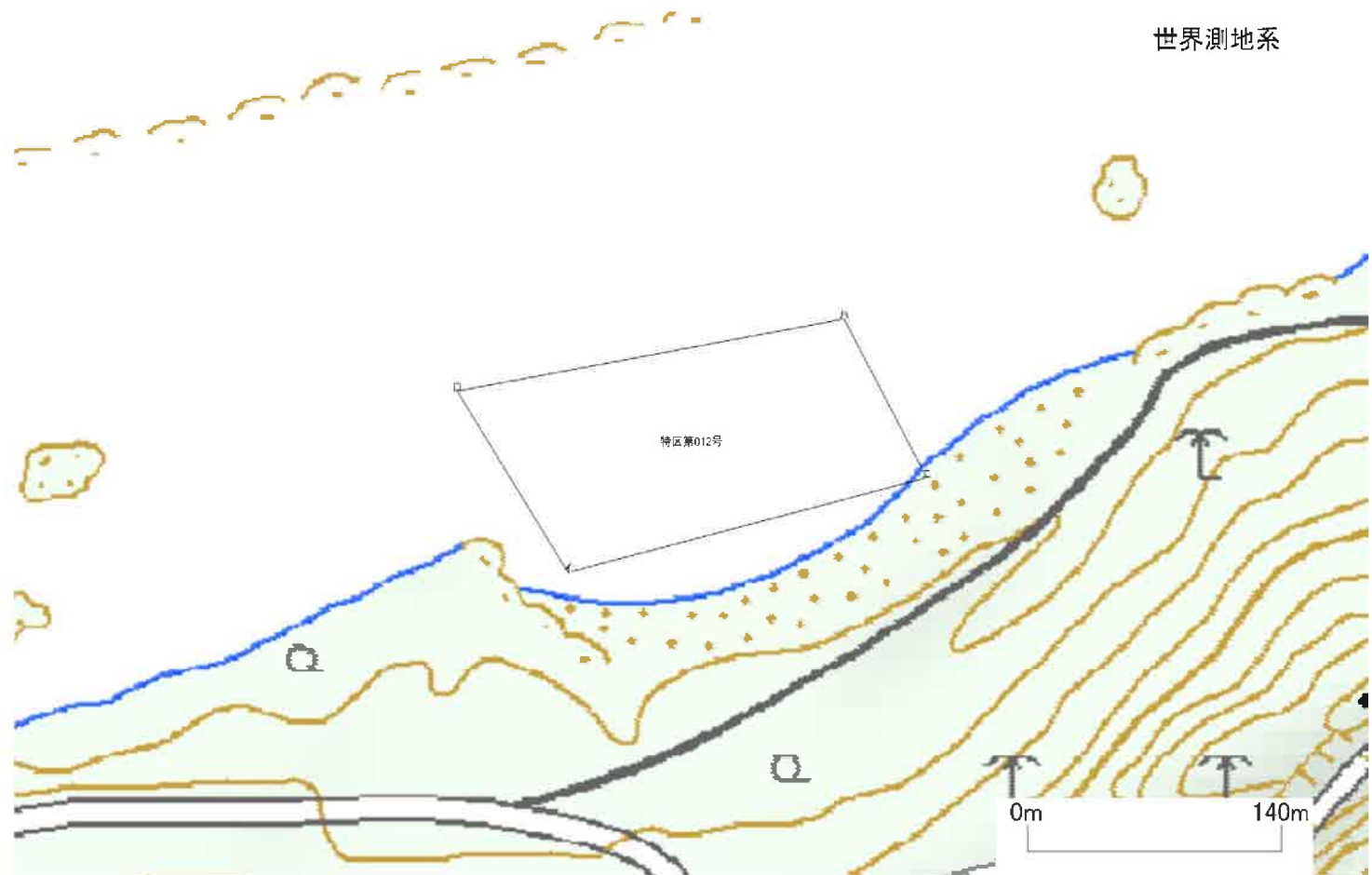
特区-11

漁場番号 特区第012号  
漁業名称 サンゴ海底固定式養殖業

漁場の位置 伊平屋村田名岬地先

漁場の区域 次のイ、ロ、ハ、ニ、イの各点を順次に結んだ線によって囲まれた区域

点名	北緯(度)	東経(度)
イ	27.092470	128.015000
ロ	27.093350	128.014450
ハ	27.093700	128.016370
ニ	27.092930	128.016780
イ	27.092470	128.015000



特区-12

漁場番号 特区第013号  
漁業名称 モズクひび建て式養殖業

漁場の位置 伊是名村具志川島地先

漁場の区域 次のイ、ロ、ハ、ニの各点を順次に結んだ線及び最高潮時海岸線によって囲まれた区域

点名	北緯(度)	東経(度)
イ	26.977440	127.942156
ロ	26.982377	127.941386
ハ	26.984833	127.955277
ニ	26.975600	127.957960



漁場番号 特区第014号  
漁業名称 モズクひび建て式養殖業

漁場の位置 伊是名村仲田港地先

漁場の区域 次のイ、ロ、ハ、ニ、ホ、への各点を順次に結んだ線及び最大高潮時海岸線によって囲まれた区域

点名	北緯(度)	東経(度)
イ	26.936167	127.956943
ロ	26.933558	127.961722
ハ	26.930027	127.960389
ニ	26.931632	127.955619
ホ	26.932794	127.954987
へ	26.934604	127.956037

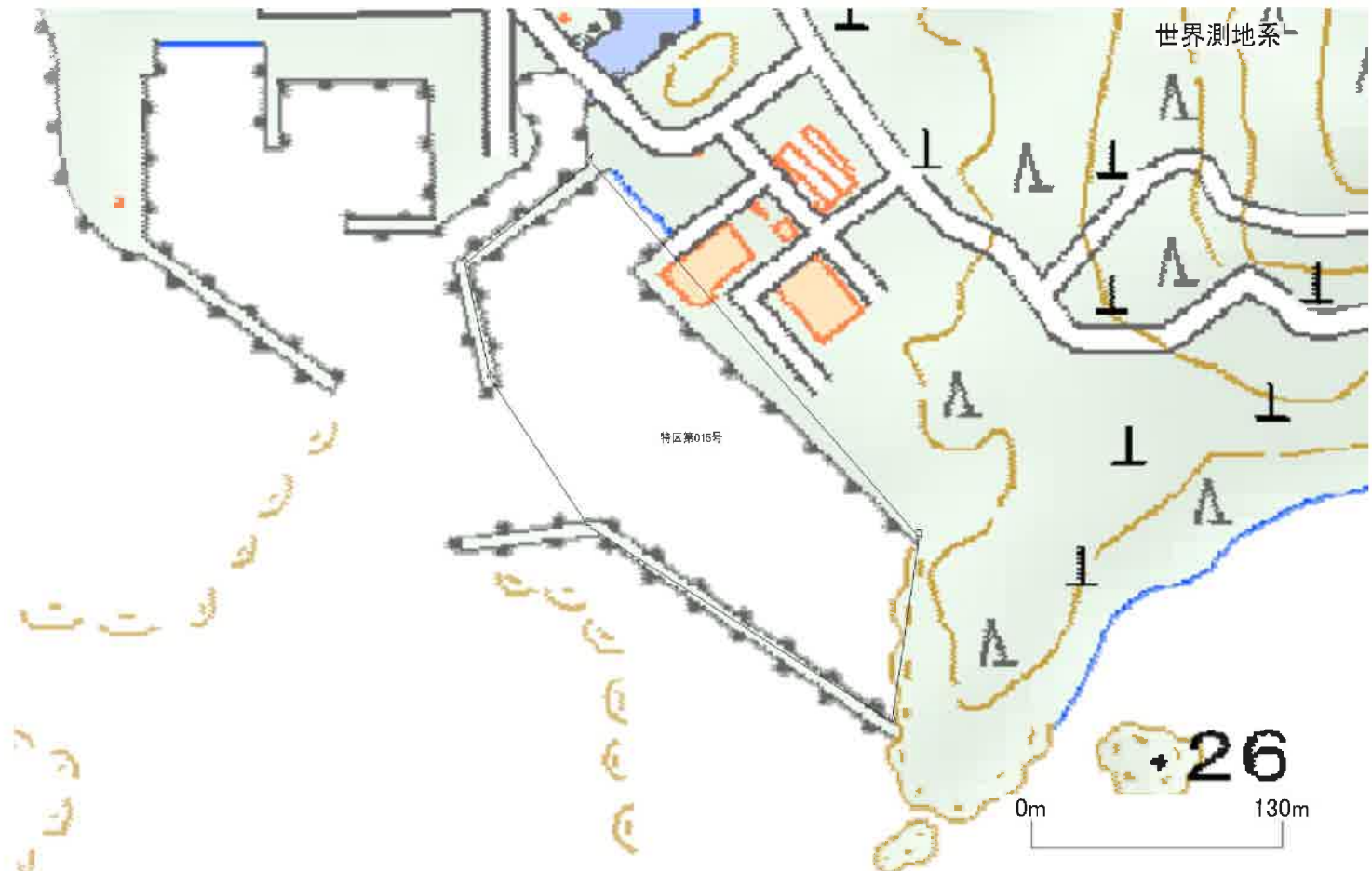


漁場番号 特区第015号  
漁業名称 シャコガイ小割式養殖業

漁場の位置 伊是名村伊是名漁港内

漁場の区域 次のイ、ロ、ハ、ニ、ホ、ヘ、イの各点を順次に結んだ線によって囲まれた区域

点名	北緯(度)	東経(度)
イ	26.913620	127.937397
ロ	26.911906	127.938928
ハ	26.911064	127.938800
ニ	26.911958	127.937383
ホ	26.912631	127.936928
ヘ	26.913156	127.936808
イ	26.913620	127.937397



特区-15

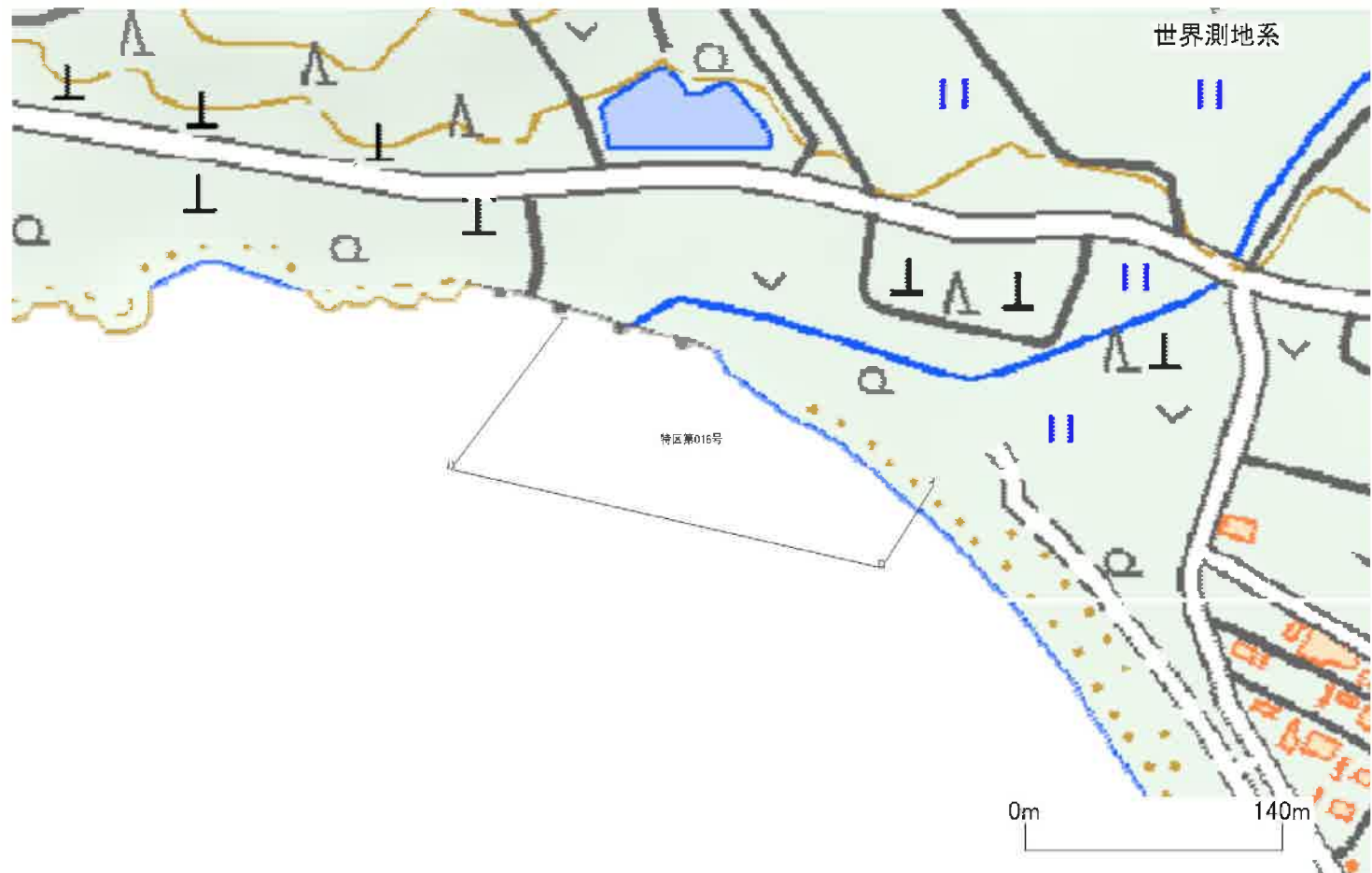


漁場番号 特区第016号  
漁業名称 ヒトエグサひび建て式養殖業

漁場の位置 伊是名村伊是名地先

漁場の区域 次のイ、ロ、ハ、ニの各点を順次に結んだ線及び最大高潮時海岸線によって囲まれた区域

点名	北緯(度)	東経(度)
イ	26.917222	127.927417
ロ	26.916833	127.927167
ハ	26.917306	127.925055
ニ	26.918027	127.925610

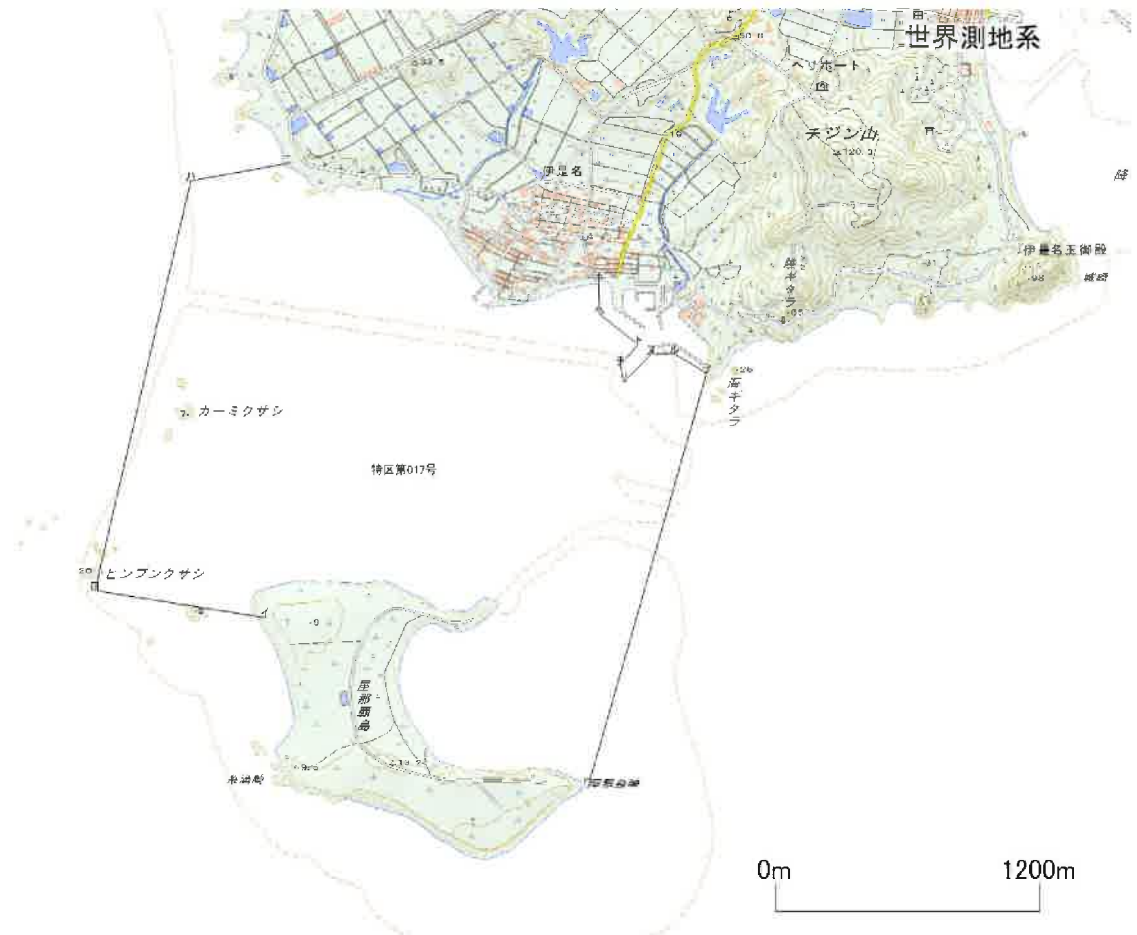


漁場番号 特区第017号  
 漁業名称 モズクひび建て式養殖業

漁場の位置 伊是名村伊是名島と屋那覇島の間

漁場の区域 次のイ、ロ、ハ、ニの各点を順次に結んだ線、ニからホの間の最大高潮時海岸線、ホ、ヘ、ト、チ、リ、ヌ、ル、ヲ、ワの各点を結んだ線及びワとイの間の最大高潮時海岸線によって囲まれた区域

点名	北緯(度)	東経(度)
イ	26.901050	127.920722
ロ	26.902139	127.913750
ハ	26.918500	127.917667
ニ	26.919193	127.921610
ホ	26.914470	127.934320
ヘ	26.913180	127.934360
ト	26.911960	127.935940
チ	26.911140	127.935210
リ	26.910480	127.935360
ヌ	26.911577	127.936464
ル	26.911600	127.937407
ヲ	26.910822	127.938733
ワ	26.894277	127.933883



特区-17

漁場番号 特区第018号  
漁業名称 モズクひび建て式養殖業

漁場の位置 伊是名村字勢理客屋ノ下島地先

漁場の区域 次のイ、ロ、ハ、ニ、ホの各点を順次に結んだ線及び最大高潮時海岸線によって囲まれた区域

点名	北緯(度)	東経(度)
イ	26.934367	127.914843
ロ	26.934027	127.915222
ハ	26.932305	127.913805
ニ	26.935722	127.909167
ホ	26.936251	127.912552



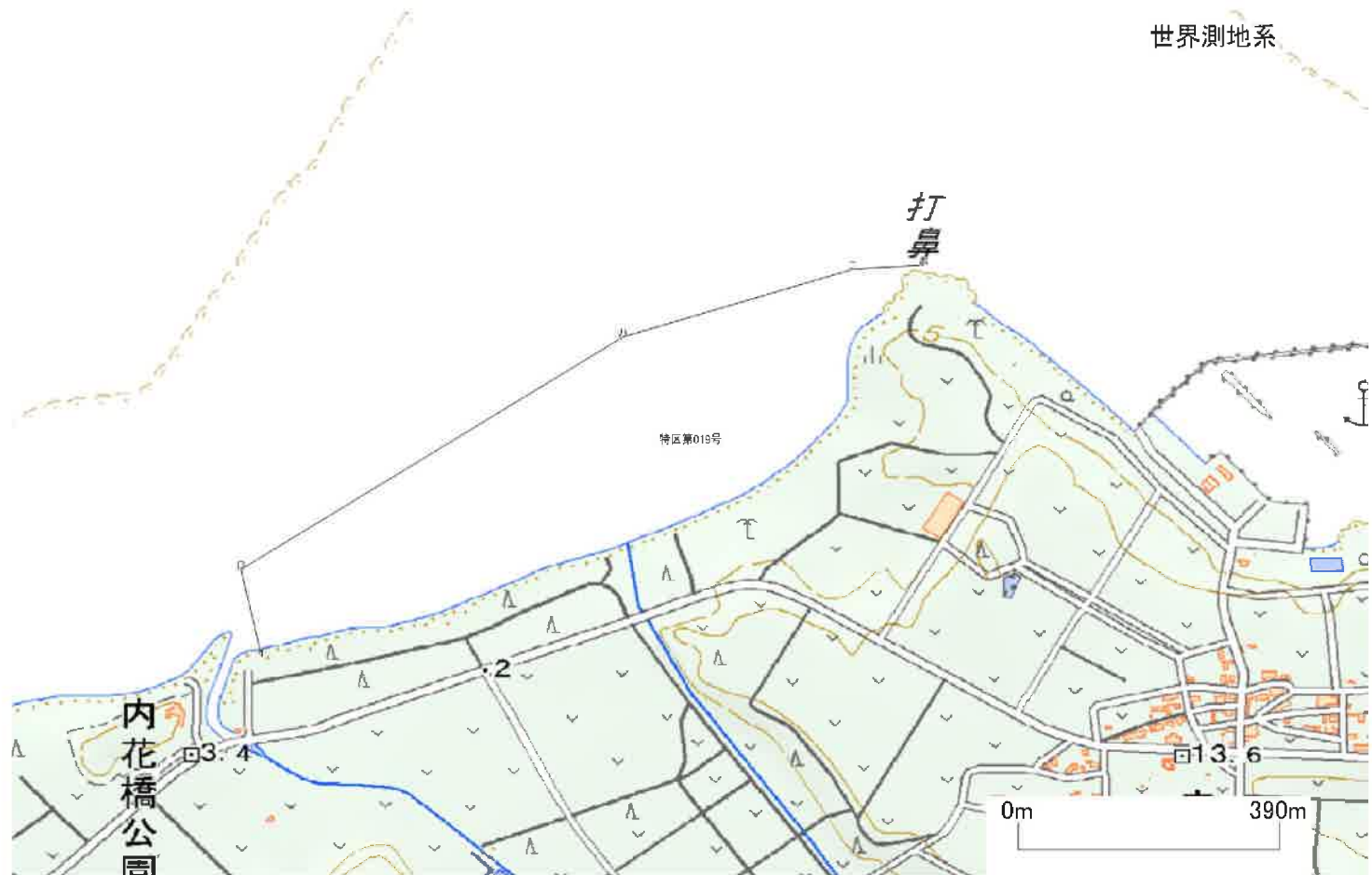
特区-18

漁場番号 特区第019号  
漁業名称 ヒトエグサひび建て式養殖業

漁場の位置 伊是名村字内花地先

漁場の区域 次のイ、ロ、ハ、ニ、ホの各点を順次に結んだ線及び最大高潮時海岸線によって囲まれた区域

点名	北緯(度)	東経(度)
イ	26.950667	127.928693
ロ	26.951805	127.928417
ハ	26.954860	127.933550
ニ	26.955750	127.936638
ホ	26.955805	127.937583



特区-19