

沖縄県の貴重な自然 Precious Nature in Okinawa

生息地、保護区、地質 Protected Habitat, Sanctuary, Geological Features

2000年3月現在
March, 2000

| 分類 Classification | 名称 Name | 天然記念物 Protected Flora & Fauna | | 所在地 Location |
|---------------------------------|---|----------------------------------|-------------------------|-------------------------------------|
| | | 指定 Designation Level | 指定年 Designation Year | |
| 生息地 Animal Habitat | ケラマジカ及びその生息地 Habitat of Kerama Deer, <i>Cervus nippon</i> | 国 National | 1972 | 屋嘉比島・慶留間島 Yakabi Is., Geruma Is. |
| | ダイトウオオコウモリの生息地 Habitat of Daito-okomori, <i>Pteropus dasymallus daitoensis</i> | 南大東村 Minamidaito Village | 1996 | 南大東島 Minamidaito Is. |
| | 仲の神島海鳥繁殖地 Breeding Grounds of Seabirds at Nakano-kami Is. | 国 National | 1972 | 仲の神島 Nakanokami Is. |
| 保護区 Sanctuary | 与那国島宇良部岳ヨナグニサン生息地 Habitat of Atlas Moth (Yonaguni-san) at Urabu-dake, <i>Attacus atlas</i> | 県 Prefectural | 1985 | 与那国島 Yonaguni Is. |
| | 与那覇岳天然保護区 Natural Conservation Zone of Mt. Yonaha | 国 National | 1972 | 国頭村 Kunigami Village |
| | 嘉津宇岳、安和岳、八重岳自然保護区 Natural Conservation Zone of Mt. Katsuu, Mt. Awa & Mt. Yae | 県 Prefectural | 1972 | 名護市・本部町 Nago City, Motobu Town |
| | 星立天然保護区 Natural Conservation zone of Hoshidate | 国 National | 1972 | 西表島 Iriomote Is. |
| | 仲間川天然保護区 Natural Conservation zone of Nakama River | 国 National | 1972 | 西表島 Iriomote Is. |
| | 与那国島久部良岳天然保護区 Natural Conservation Zone of Mt. Kubura at Yonaguni Is. | 県 Prefectural | 1985 | 与那国島 Yonaguni Is. |
| 地質 Geological Features | くまや洞窟 Kumaya Cave | 県 Prefectural | 1958 | 伊平屋島 Iheya Is. |
| | 喜如嘉板敷海岸の板干瀬 Itabishi at seashore of Kijoka | 県 Prefectural | 1974 | 大宜味村 Ogimi Village |
| | 底仁屋の褶曲 Sode-magari at Teniya (fold) | 名護市 Nago City | 1992 | 名護市 Nago City |
| | 塩川 Shiokawa River | 国 National | 1972 | 本部町 Motobu Town |
| | 本部町大石原のアンモナイト化石 Ammonites of Ohishi-baru | 県 Prefectural | 1974 | 本部町 Motobu Town |
| | 大浜の有孔虫石灰岩 Yukochu (Foraminifera) limestone of Ohama | 本部町 Motobu Town | 1977 | 本部町 Motobu Town |
| | 仲島の大石 Nakashima-no-ohishi (Big rock) | 県 Prefectural | 1958 | 那覇市 Naha City |
| | 玉泉洞 Gyokusendo Cave | 玉城村 Tamagusuku Village | 1992 | 玉城村 Tamagusuku Village |
| | 仲里村奥武島の畳石 Tatami-ishi of Oh Is. | 県 Prefectural | 1967 | 久米島 Kumejima Is. |
| | 天宮城 Anma-gusuku (castle) | 仲里村 Nakazato Village | 1972 | 久米島 Kumejima Is. |
| | タチジャミ Tachijami | 仲里村 Nakazato Village | 1972 | 久米島 Kumejima Is. |
| | イッカチ Ikkachi | 仲里村 Nakazato Village | 1972 | 久米島 Kumejima Is. |
| | 北大東村字中野の北泉洞 Hokusen-dou Cave | 県 Prefectural | 1985 | 北大東島 Kitadaito Is. |
| | 島尻断層崖と海食台 Shimajiri fault & coastal erosion | 平良市 Hirara City | 1974 | 宮古島 Miyako Is. |
| | シマジリクジラ化石 Fossil whale of Simajiri | 平良市 Hirara City | 1977 | 宮古島 Miyako Is. |
| | ツツビスキアブ(腰原嶺洞穴) Tsuzupisukiabu (Koshibarumine Cave) | 平良市 Hirara City | 1987 | 宮古島 Miyako Is. |
| | 仲原化石 Nakahara's Fossil | 城辺町 Gusukube Town | 1978 | 宮古島 Miyako Is. |
| | 下地島の通り池 Tooriike at Shimoji Is. | 県 Prefectural | 1974 | 下地島 Shimoji Is. |
| | 大竹中洞穴 Otakenaka Cave | 伊良部町 Irabu Town | 1979 | 伊良部島 Irabu Is. |
| | マンゲー山(大・小) Mt. Mange | 石垣市 Ishigaki City | 1972 | 石垣島 Ishigaki Is. |
| 中マンゲー Chu-mange | 石垣市 Ishigaki City | 1998 | 石垣島 Ishigaki Is. | |
| アサビシバナ(遊び岩) Asabishibana | 竹富町 Taketomi Town | 1972 | 黒島 Kuroshima Is. | |
| アラガバナー帯 Aragabana Zone | 与那国町 Yonaguni Town | 1969 | 与那国島 Yonaguni Is. | |
| アングアイミドチー帯 Angaimidochi Zone | 与那国町 Yonaguni Town | 1969 | 与那国島 Yonaguni Is. | |

38

2000年3月現在
March, 2000

動物 Animals

| 分類群 Classification | 名称 Name | 天然記念物 Protected Flora & Fauna | | 国内希少野生動物種 National Endangered Species of Wild Fauna and Flora | | 絶滅危惧種 Endangered | 生息地 Habitat |
|---|--|--|-------------------------|--|-------------------------|--------------------------------------|--|
| | | 指定区分 Designation Level | 指定年 Designation Year | 指定区分 Designation Level | 指定年 Designation Year | | |
| 哺乳類 Mammals | イリオモテヤマネコ Iriomote-yamaneko; Iriomote cat, <i>Felis Iriomotensis</i> | 国指定特別 National Specified | 1977 | 国内希少種 National Endangered | 1994 | 絶滅危惧種 Endangered | 西表島 Iriomote Is. |
| | ケナガネズミ Kenaga-nezumi; Ryukyu long-tailed giant rat, <i>Diplothrix legata</i> | 国指定 National | 1972 | | | " | 沖縄島北部 North of Okinawa Is. |
| | オキナワトゲネズミ Okinawa-toge-nezumi; Okinawa spinous country-rat, <i>Tokudata osimensis muenninki</i> | " | " | | | " | " |
| | ダイトウオオコウモリ Daito-okomori; <i>Pteropus dasymallus daitoensis</i> | " | 1973 | | | " | 大東諸島 Daito Islands |
| | ミヤココキクガシラコウモリ Miyako-kokikugashira-komori; <i>Rhinolophus pumilus miyakonis</i> | | | | | " | 宮古島 Miyako Is. |
| | カグラコウモリ Kagura-komori; <i>Hipposideros turpis</i> | | | | | " | 八重山諸島 Yaeyama Islands |
| 鳥類 Birds | ケラマジカ Kerama-jika; Kerama deer, <i>Cervus nippon keramae</i> | 国指定 National | 1972 | | | | 屋嘉比島・慶留間島・阿嘉島 Yakabi Is., Geruma Is., Aka Is. |
| | ジュゴン Jyugon; <i>Dugong dugon</i> | " | " | | | | 沖縄島沿岸海域 Okinawa Is. Coastal Area |
| | ノグチゲラ Noguchi-gera; Okinawa woodpecker, <i>Sapheopipo noguchii</i> | 国指定特別 National Specified | 1977 | 国内希少種 National Endangered | 1993 | 絶滅危惧種 Endangered | 沖縄島北部 North of Okinawa Is. |
| | カンムリワシ Kannmuri-washi; Crested serpent eagle, <i>Spilornis chella perplexus</i> | " | " | " | " | " | 西表島・石垣島 Iriomote Is., Ibigaki Is. |
| | アホウドリ Ahou-dori; Short-tailed albatross, <i>Diomedea albatrus</i> | " | 1965 | " | " | " | 尖閣諸島 Senkaku Islands |
| | コウノトリ Ko-no-tori; White Stork, <i>Ciconia ciconia boyciana</i> | " | 1956 | " | " | " | 全県(渡り鳥) Whole Area of Okinawa (migratory bird) |
| | ヤンバルクイナ Yambaru-kuina; Okinawa rail, <i>Rallus okinawae</i> | 国指定 National | 1982 | " | " | " | 沖縄島北部 North of Okinawa Is. |
| | リュウキュウキンバト Ryukyu-kinbato; Emerald dove, <i>Chalcophaps indica yamahinae</i> | " | 1972 | " | " | " | 西表島・石垣島・宮古島 Iriomote Is., Ibigaki Is., Miyako Is. |
| | アマミヤマシギ Amami-yama-shigi; Amami Woodcock, <i>Scolopax mira</i> | 県指定 Prefectural | 1994 | " | " | " | 沖縄島北部 North of Okinawa Is. |
| | アカヒゲ Akahige; Ryukyu robin, <i>Erithacus komadori komadori</i> | 国指定 National | 1970 | " | " | 希少種 Rare | 全県(渡り鳥) Whole Area of Okinawa (migratory bird) |
| | ホントウアカヒゲ Honto-akahige; Ryukyu robin, <i>Erithacus komadori namiyei</i> | " | " | " | " | 危急種 Vulnerable | 沖縄島北部・慶良間諸島 North of Okinawa Is., Kerama Islands |
| | ウスアカヒゲ Usu-akahige; Temminck's robin, <i>Erithacus komadori subrufus</i> | " | " | " | " | " | 先島諸島 Sakishima Islands |
| | ダイトウノスリ Daito-nosuri; Buzzard, <i>Buteo buteo oshiroi</i> | | | " | " | 絶滅危惧種 Endangered | 大東諸島 Daito Islands |
| | ヨナクニカラスバト Yonakuni-karasu-bato; Japanese wood pigeon, <i>Columba janthina stejnegeri</i> | 国指定 National | 1971 | " | " | " | 八重山諸島 Yaeyama Islands |
| | カラスバト Karasu-bato; Japanese wood pigeon, <i>Columba janthina janthina</i> | " | " | | | 危急種 Vulnerable | 沖縄諸島 Okinawa Islands |
| | ダイトウコノハズク Daito-konohazuku; Daito scops owl, <i>Otus scops interpositus</i> | | | | | 絶滅危惧種 Endangered | 南・北大東島 Minamidaito Is., Kitadaito Is. |
| | カンムリウミスズメ Kannmuri-umi-suzume; Japnese murrelet, <i>Synthliboramphus wumizusume</i> | 国指定 National | 1975 | | | | 全県(渡り鳥) Whole Area of Okinawa (migratory bird) |
| | イイジマシクイ Ijima-mushikui; Ijima's willow warbler, <i>Phylloscopus ijimae</i> | " | " | | | | " |
| | ハヤブサ Hayabusa; Peregrine Falcon, <i>Falco peregrinus japonensis</i> | | | 国内希少種 National Endangered | 1993 | 危急種 Vulnerable | " |
| | 爬虫類 Reptiles | キクザトサワヘビ Kikuzato-sawa-hebi; <i>Opisthotropis kikuzatoi</i> | 県指定 Prefectural | 1985 | " | 1995 | 絶滅危惧種 Endangered |
| セマルハコガメ Semaru-hako-game; Yellow-margined box tortoise, <i>Cuora flavomarginata evelynae</i> | | 国指定 National | 1972 | | | 希少種 Rare | 西表島・石垣島 Iriomote Is., Ibigaki Is. |
| リュウキュウヤマガメ Ryukyu-yama-game; Ryukyu black-breasted leaf turtle, <i>Geomyda japonica</i> | | " | 1975 | | | 危急種 Vulnerable | 沖縄島北部 North of Okinawa Is. |
| キシノウエトカゲ Kisi-no-ue-tokage; <i>Eumeces kishinouyei</i> | | " | " | | | 地域個体群 Threatened Local Population | 先島諸島 Sakishima Islands |
| クロイトカゲモドキ Kuroiwa-tokage-modoki; <i>Goniurosaurus kuroiwaie kuroiwaie</i> | | 県指定 Prefectural | 1978 | | | 希少種 Rare | 沖縄島・周辺離島 Okinawa Is., Outlying Islands |
| ホルストガエル Horusuto-gaeru; Holst's frog, <i>Rana holsti</i> | | " | 1985 | | | 危急種 Vulnerable | 沖縄島・渡嘉敷島 Okinawa Is., Tokashiki Is. |
| 両生類 Amphibians | ナミエガエル Nami-e-gaeru; Namie's frog, <i>Rana namiyei</i> | " | " | | | " | 沖縄島北部 North of Okinawa Is. |
| | イシワガエル Ishikawa-gaeru; Ishikawa's frog, <i>Rana ishikawae</i> | " | " | | | " | " |

39

動物 Animals

2000年3月現在
March,2000

| 分類群 Classification | 名称 Name | 天然記念物 Protected Flora & Fauna | | 国内希少野生動物種 National Endangered Species of Wild Fauna and Flora | | 県版RDB カテゴリー Prefectural Red Data Book Categories | 生息地 Habitat | |
|-----------------------|---|--|-------------------------|---|-------------------------|---|--|--|
| | | 指定区分 Designation Level | 指定年 Designation Year | 指定区分 Designation Level | 指定年 Designation Year | | | |
| 両生類 Amphibians | イボイモリ Ibo-imori; Anderson's alligator newt, <i>Tylotriton andersoni</i> | 県指定 Prefectural | 1978 | | | 希少種 Rare | 沖縄島・渡嘉敷島 Okinawa Is., Tokashiki Is. | |
| 魚類 Fishes | リュウキュウアユ Ryukyu-ayu; <i>Plecoglossus altivelis ryukyensis</i> | | | | | 絶滅危惧種 Endangered | 沖縄島北部 North of Okinawa Is. | |
| | トカゲハゼ Tokage-haze; Bearded goby, Blue mud-hopper, <i>Scartelaos histophorus</i> | | | | | " | 沖縄島沿岸 Coast of Okinawa Is. | |
| 甲殻類 Crustacean | ヒメユリサワガニ Himeyuri-sawagani; Himeyuri terrestrial potamid crab, <i>Geothelphusa tenuimana</i> | | | | | " | 沖縄島 Okinawa Is. | |
| | オオサワガニ Osawagani; <i>Geothelphusa levicervis</i> | | | | | " | 沖縄島・慶良間諸島・久米島 Okinawa Is., Kerama Islands, Kumejima Is. | |
| | シオマネキ Shio-maneki; Fiddler crab, <i>Uca arcuata</i> | | | | | " | 沖縄島沿岸 Coast of Okinawa Is. | |
| | オカヤドカリ類 Oka-yadokari; Land-dwelling hermit crab, <i>Coenobita spp.</i> | 国指定 National | 1970 | | | 危急種・希少種 Vulnerable/Rare | 全県 Whole Area of Okinawa Prefecture | |
| 昆虫類 Insects | ヤンバルテナガコガネ Yambaru-tenaga-kogane; Yambaru long-armed scarab beetle, <i>Cheilotrus jamber</i> | " | 1985 | 国内希少種 National Endangered | 1996 | 絶滅危惧種 Endangered | 沖縄島北部 North of Okinawa Is. | |
| | フタオチョウ Futao-cho; Great nawab, <i>Polyura eudamippus</i> | 県指定 Prefectural | 1969 | | | 希少種 Rare | 沖縄島 Okinawa Is. | |
| | コノハチョウ Konoha-cho; Leaf butterfly, <i>Kallima imachus</i> | " | " | | | " | 沖縄島・石垣島・西表島 Okinawa Is., Ishigaki Is., Iriomote Is. | |
| | アサヒナキマダラセセリ Asahina-kimadara-seseri; <i>Ochlodes asahinai</i> | " | 1978 | | | 危急種 Vulnerable | 石垣島・西表島 Ishigaki Is., Iriomote Is. | |
| | ヨナグニサン Yonaguni-san; Atlas moth, <i>Attacus atlas</i> | " | 1985 | | | 希少種 Rare | 与那国島・西表島・石垣島 Yonaguni Is., Iriomote Is., Ishigaki Is. | |
| | クメジマボタル Kumejima-botaru; Kumejima firefly, <i>Luciola owadai</i> | " | 1994 | 緊急指定種 Emergency Designation | '94~'97 | 危急種 Vulnerable | 久米島 Kumejima Is. | |
| | イリオモテボタル Iriomote-botaru; Iriomote firefly, <i>Rhagophthalmus ohbai</i> | " | " | " | " | 絶滅危惧種 Endangered | 西表島・石垣島 Iriomote Is., Ishigaki Is. | |
| | イシガキニイニイ Ishigaki-niinii; <i>Platyleura albivannata</i> | " | " | " | " | " | 石垣島 Ishigaki Is. | |
| | タイコウチ Taiko-uchi; Water scorpion, <i>Lacotrepes japonensis</i> | " | " | " | " | " | 沖縄島 Okinawa Is. | |
| | ミズカマキリ Mizu-kamakiri; Water stick insect, <i>Ranatra chinensis</i> | " | " | " | " | " | " | |
| | 貝類 Shellfish | マルタニシ Maru-tanishi; Mud snail, <i>Cinpanopuladind chinensis laeta</i> | " | " | " | " | " | 沖縄島・石垣島・西表島 Okinawa Is., Ishigaki Is., Iriomote Is. |

植物・群落 Plant Community

2000年3月現在
March,2000

| 名称 Name | 天然記念物 Protected Flora & Fauna | | 県版RDBカテゴリー Prefectural Red Data Book Categories | 所在(生育)地 Location |
|--|----------------------------------|-------------------------|--|-------------------------------|
| | 指定区分 Designation Level | 指定年 Designation Year | | |
| 船浦のニッパヤシ群落 Nippa-yashii palm community of Funaura; <i>Nypa fruticans</i> | 国指定 National | 1972 | 危急種 Vulnerable | 西表島 Iriomote Is. |
| ウブンドルのヤエヤマヤシ群落 Yaeyama-yashi palm community of Ubundoru; <i>Satakentia liukiensis</i> | " | " | 危急種 Vulnerable | " |
| 安波のタナガーグムイ植物群落 Plant Community of Tanaga-gumui at Aha | " | " | " | 沖縄島北部 North of Okinawa Is. |
| 田港御願の植物群落 Plant Community of Taminato-ugan | " | " | " | " |
| 慶佐次湾のヒルギ林 Mangrove of Gesashi Bay | " | " | " | " |
| 諸志御嶽の植物群落 Plant community of Shoshi-utaki | " | " | " | " |
| 識名園のシマチスジノリ発生地 Shima-chisujimori in Shikina-en; <i>Thorea gaudichaudii</i> | " | " | 絶滅危惧種 Endangered | 那覇市 Naha City |
| 首里金城の大アカギ O-akagi at Shuri; <i>Bischofia javanica</i> | " | " | " | " |
| 平久保のヤエヤマシタン Yaeyama-shitan of Hirakubo; <i>Pterocarpus indicus</i> | " | " | 絶滅危惧種 Endangered | 石垣島 Ishigaki City |
| 米原のヤエヤマヤシ群落 Yaeyama-yashi plant community at Yonehara; <i>Satakentia liukiensis</i> | " | " | 危急種 Vulnerable | " |
| 荒川のカンヒザクラ自生地 Kanhizakura around Arakawa River; <i>Prunus campanulata</i> | " | " | " | " |
| 宮良川のヒルギ林 Hirugi Forest in Miyara River | " | " | " | " |
| 南大東島東海岸植物群落 Plant Community of Eastern Coastline in Minamidaito Is. | " | 1975 | " | 南大東島 Minamidaito Is. |

植物・群落 Plant Community

2000年3月現在
March,2000

| 名称 Name | 天然記念物 Protected Flora & Fauna | | 県版RDBカテゴリー Prefectural Red Data Book Categories | 所在(生育)地 Location |
|---|----------------------------------|-------------------------|--|--------------------------------|
| | 指定区分 Designation Level | 指定年 Designation Year | | |
| 大池のオヒルギ群落 Ohrugi Community in Oh-ike; <i>Braguiera gymnorrhiza</i> | 国指定 National | 1975 | " | 南大東島 Minamidaito Is. |
| 長幕崖壁及び崖錐の特殊植物群落 Specific Vegetation at the Bluff of Nagahagu | " | " | " | 北大東島 Kitadaito Is. |
| 古見のサキシマスオウノキ群落 Plant Community of Sakishima-suonoki at Komi; <i>Heritiera littoralis</i> | " | 1978 | " | 西表島 Iriomote Is. |
| 久米の五枝のマツ Goeda-no-matsu(Pine Tree); <i>Pinus luchuensis</i> | " | 1997 | " | 久米島 Kumejima Is. |
| 名護のひんぱんガジュマル Hinpun Gajumaru of Nago; <i>Ficus microcarpa</i> | " | " | " | 沖縄島北部 North of Okinawa Is. |
| 天底のシマチスジノリ Shima-chisujimori of Amesoko; <i>Thorea gaudichaudii</i> | 県指定 Prefectural | 1955 | 絶滅危惧種 Endangered | " |
| 今泊のコバテイシ Kobateishi of Imadomari; <i>Terminalia catappa</i> | " | 1956 | " | " |
| 田名のクバ山 Mt.Kuba at Dana; Birou trees, <i>Livistona chinensis</i> | " | 1958 | " | 伊平屋島 Iheya Is. |
| 念頭平松 Nentou-hiramatsu (Pine Tree); <i>Pinus luchuensis</i> | " | " | " | " |
| 伊是名城跡のイワヒバ群落 Plant Community of Iwa-hiba at Izena Cstle Site; <i>Selaginella tamariscina</i> | " | " | 危急種 Vulnerable | 伊是名島 Izena Is. |
| 船浮のヤエヤマハマゴウ Vegetation of Yaeyama-hamago in Funaki; <i>Vitex trifolia var bicolor</i> | " | 1959 | " | 西表島 Iriomote Is. |
| 宮島御嶽のリュウキュウチヤノキ Plant of Ryukyu-chishanoki at Miyatori-Utaki; <i>Ehretia dichotoma</i> | " | " | " | 石垣島 Ishigaki Is. |
| 宇根の大ソテツ Plant of Oh-Sotetsu at Une; <i>Cycas revoluta</i> | " | " | " | 久米島 Kumejima Is. |
| 安波のサキシマスオウノキ Plant of Sakishima-suonoki at Aha; <i>Heritiera littoralis</i> | " | " | " | 沖縄島北部 North of Okinawa Is. |
| 佐敷町富祖崎海岸のハマジンチョウ群落 Plant Community of Hamajincho at Fuzosaki Coast; <i>Myoporum bontioides</i> | " | 1961 | 危急種 Vulnerable | 沖縄島南部 South of Okinawa Is. |
| 仲里村真謝のチュラフクギ Chura-fukugi in Maja; <i>Garcinia subelliptica</i> | " | 1970 | " | 久米島 Kumejima Is. |
| 万寿毛石灰岩植物群落 Manzamo Limestone Plant Community | " | 1972 | " | 沖縄島中部 Middle of Okinawa Is. |
| 仲筋村ネバル御嶽の亜熱帯海岸林 Subtropical Coastline Forests of Nebaru-Utaki | " | " | " | 石垣島 Ishigaki Is. |
| 宮里前の御嶽のハスノハギリ林 Hasunohagiri Woods of Miyazotomae-no-Utaki; <i>Hernandia sonara</i> | " | 1973 | " | 沖縄島北部 North of Okinawa Is. |
| 名護番所跡のフクギ群 Fukugi Trees at Nago-bansho; <i>Garcinia subelliptica</i> | " | 1974 | " | " |
| 大宜見御嶽のピロウ群落 Birou Woods at Ohgimi-Utaki; <i>Livistona chinensis</i> | " | " | " | " |
| 国仲御嶽の植物群落 Plant Community at Kuninaka-Utaki | " | " | " | 伊良部島 Irabu Is. |
| 塩川御嶽の植物群落並びにフクギ並木 Vegetation & Fukugi Trees at Shuga-Utaki; <i>Garcinia subelliptica</i> | " | " | " | 多良間島 Tarama Is. |
| 運城御嶽のフクギ群落 Fukugi Woods at Ungisuku-Utaki; <i>Garcinia subelliptica</i> | " | " | " | " |
| 多良間島の土原御嶽の植物群落 Vegetation at Nutabaru-Utaki in Tarama Is. | " | " | " | " |
| 多良間島の嶺原の植物群落 Plant Community at Minebaru Area in Tarama Is. | " | " | " | " |
| 多良間島の抱護林 Hogorin (Forest Surrounding a Colony) in Tarama Is. | " | " | " | " |
| アカラ御嶽のウバメガシ及びリュウキュウマツ等の植物群落 Vegetation of Akara-Utaki; <i>Quercus phillyraeoides</i> | " | 1977 | ウバメガシ(危急種) Ubamegasi (Vulnerable) | 伊是名島 Izena Is. |
| 東平安岬の隆起珊瑚礁海岸風衝植物群落 Vegetation at Cape Higashihenna | " | 1980 | " | 宮古島 Miyaki Is. |
| 粟国村字西の御願の植物群落 Vegetation of Nishi-no-Ugan | " | " | " | 粟国島 Aguni Is. |
| 比地の小玉森の植物群落 Plant Community of Kodamamori | " | 1991 | " | 沖縄島北部 North of Okinawa Is. |
| 久高島伊敷浜の海岸植物群落 Plant Community of Ishikihama Beach in Kudaka Is. | " | 1995 | " | 久高島 Kudaka Is. |
| 久高島カベルの海岸植物群落 Plant Community of Kaberu in Kudaka Is. | " | " | " | " |

自然公園一覧 National Parks

2000年3月現在
March, 2000

| 公園名 Name | 指定年月日 Designation Date | 陸域(ha) Land Area (ha) | 海域(ha) Coastal Area (ha) | 位置 Location |
|---|---------------------------|--------------------------|-----------------------------|--|
| 西表国立公園 Iriomote National Park | S47.5.15 May. 15, 1972 | 12,506 | 32,100 | 竹富町 Taketomi Town |
| 沖縄海岸国定公園 Okinawa Kaigan Quasi-National Park | S47.5.15 May. 15, 1972 | 10,320 | 26,052 | 国頭村・大宜味村・今帰仁村・名護市 恩納村・読谷村・渡嘉敷村・座間味村 Kunigami Village, Ogimi Village, Nakijin Village, Nagi City, Onna Village, Yomitan Village, Tokashiki Village, Zamami Village |
| 沖縄戦跡国定公園 Okinawa Senseki Quasi-National Park | S47.5.15 May. 15, 1972 | 3,127 | 1,932 | 糸満市・具志頭村・東風平町 Itoman City, Gushikami Village, Kochinda Town |
| 久米島県立自然公園 Kumejima Prefectural National Park | S58.5.30 May. 30, 1983 | 5,941 | 5,636 | 仲里村・具志川村 Nakazato Village, Gushikawa Village |
| 伊良部県立自然公園 Irabu Prefectural National Park | H7.9.1 Sept. 1, 1995 | 3,415 | 2,324 | 伊良部町 Irabu Village |
| 渡名喜県立自然公園 Tonaki Prefectural National Park | H9.8.1 Aug. 1, 1997 | 342 | 1,260 | 渡名喜村 Tonaki Village |
| 面積計(6ヶ所) Total Area (6 Areas) | | 35,651 | 69,304 | |

自然環境保全地域一覧 Nature Conservation Areas

2000年3月現在
March, 2000

| 地域名 Name | 指定年月日 Designation Date | 面積(ha) Area (ha) | 位置 Location |
|--|---------------------------|---------------------|-----------------------|
| 崎山湾自然環境保全地域(国指定) Sakiyama-wan Nature Conservation Area (National Designation) | S58.6.28 Jun. 28, 1983 | 128 | 竹富町 Taketomi Town |
| 久部良岳自然環境保全地域(県指定) Kubura-dake Nature Conservation Area (Prefectural Designation) | S55.10.6 Oct. 6, 1980 | 130 | 与那国町 Yonaguni Town |
| 宇良部岳自然環境保全地域(県指定) Urabu-dake Nature Conservation Area (Prefectural Designation) | S55.10.6 Oct. 6, 1980 | 215 | 与那国町 Yonaguni Town |
| 東崎自然環境保全地域(県指定) Agarizaki Nature Conservation Area (Prefectural Designation) | S55.10.6 Oct. 6, 1980 | 44 | 与那国町 Yonaguni Town |
| 比川地先自然環境保全地域(県指定) Higawa-chisaki Nature Conservation Area (Prefectural Designation) | S55.10.6 Oct. 6, 1980 | 2.3 | 与那国町 Yonaguni Town |
| 丹名の久葉山自然環境保全地域(県指定) Dana-no kubayama Nature Conservation Area (Prefectural Designation) | S55.10.6 Oct. 6, 1980 | 29 | 伊平屋村 Iheya Village |
| 後岳自然環境保全地域(県指定) Kushi-dake Nature Conservation Area (Prefectural Designation) | S55.10.6 Oct. 6, 1980 | 110 | 伊平屋村 Iheya Village |
| 腰岳自然環境保全地域(県指定) Koshi-dake Nature Conservation Area (Prefectural Designation) | S55.10.6 Oct. 6, 1980 | 63 | 伊平屋村 Iheya Village |
| 賀陽山自然環境保全地域(県指定) Gayo-zan Nature Conservation Area (Prefectural Designation) | S55.10.6 Oct. 6, 1980 | 94 | 伊平屋村 Iheya Village |
| 阿波岳自然環境保全地域(県指定) Aha-dake Nature Conservation Area (Prefectural Designation) | S55.10.6 Oct. 6, 1980 | 53 | 伊平屋村 Iheya Village |
| 伊是名山自然環境保全地域(県指定) Izena-yama Nature Conservation Area (Prefectural Designation) | S55.10.6 Oct. 6, 1980 | 53 | 伊是名村 Izena Village |
| 嘉津宇岳・安和岳・八重岳自然環境保全地域(県指定) Katsu-dake, Awa-dake, Yae-dake Nature Conservation Area (Prefectural Designation) | H元.3.3 Mar. 3, 1980 | 156 | 名護市 Nago City |
| 面積計(12地域) Total Area (12 Areas) | | 1,079 | |

生息地等保護区 Natural Habitat Conservation

2000年3月現在
March, 2000

| 名称 Name | 指定年月日 Designation Date | 面積(ha) Area (ha) | 位置 Location |
|---|---------------------------|---------------------|---|
| 宇江城岳キクザトサワヘビ生息地保護区 Uegusuku-dake Natural Habitat Conservation of kikuzato-sawahebi | H10.6.15 Jun. 15, 1998 | 600 | 仲里村・具志川村 Nakazato Village, Gushikawa Village |

鳥獣保護区一覧 Wildlife Protection Areas

2000年3月現在
March, 2000

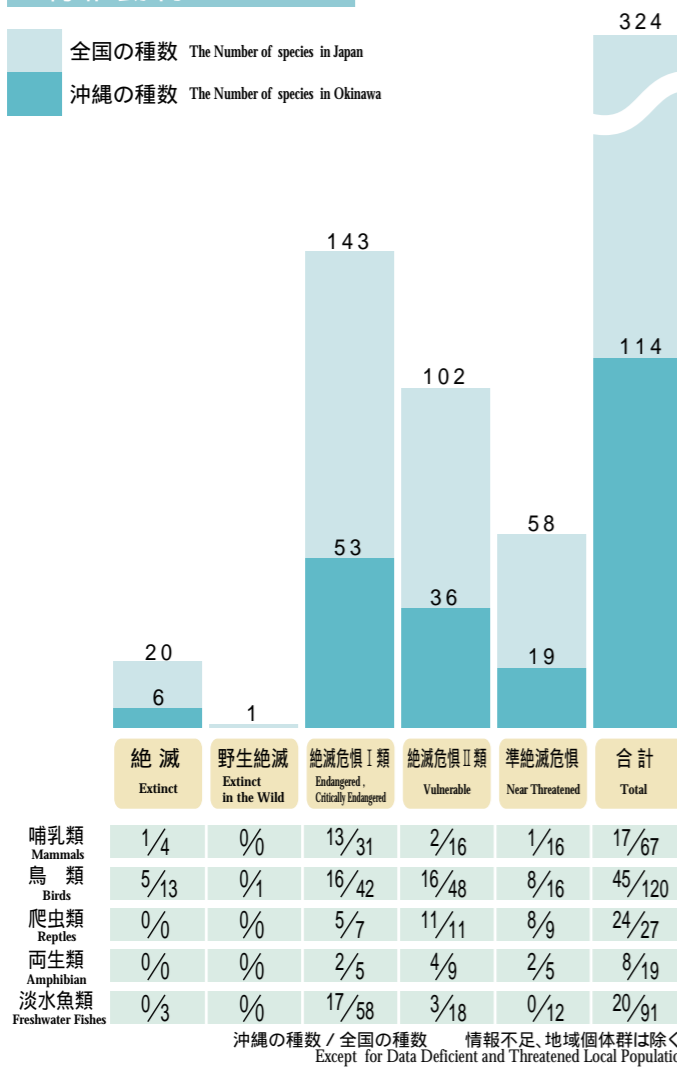
| | 名称 Name | 期限 Term | 陸域(ha) Land Area (ha) | 水面(ha) Coastal Area (ha) | 所在地 Location |
|------------------------------------|------------------------------|----------------------------|--------------------------|-----------------------------|---|
| 国設 National | 屋我地 Yagaji | H18.10.31 Oct. 31, 2006 | 1,152 | 2,128 | 名護市・今帰仁村 Nago City, Nakijin Village |
| | 漫湖 Lake Man-ko | H19.10.31 Oct. 31, 2007 | 192 | 58 | 那覇市・豊見城村 Naha City, Tomigusuku Village |
| | 仲の神島 Nakanokamishima | H30.10.31 Oct. 31, 2018 | 18 | | 竹富町 Taketomi Town |
| | 与那国 Yonaguni | H12.10.31 Oct. 31, 2000 | 300 | | 与那国町 Yonaguni Town |
| | 西表 Iriomote | H13.10.31 Oct. 31, 2001 | 3,841 | | 竹富町 Taketomi Town |
| 県設 Prefectural | 仲里 Nakazato | H27.11.14 Nov. 14, 2015 | 245 | | 仲里村 Nakazato Village |
| | 北大東 Kitadaito | H16.10.31 Oct. 31, 2004 | 1,382 | 8 | 北大東村 Kitadaito Village |
| | 南大東 Minamidaito | H16.10.31 Oct. 31, 2004 | 2,994 | 80 | 南大東村 Minamidaito Village |
| | 大保 Taiho | H16.10.31 Oct. 31, 2004 | 50 | 200 | 大宜味村 Ogimi Village |
| | 名護岳 Nago-dake | H17.10.31 Oct. 31, 2005 | 384 | | 名護市 Nago City |
| | 恩納 Onna | H17.11.14 Nov. 14, 2005 | 517 | | 恩納村 Onna Village |
| | 山田 Yamada | H17.11.14 Nov. 14, 2005 | 186 | | 恩納村 Onna Village |
| | 比謝川 Hija-gawa | H18.9.25 Sept. 25, 2006 | 6 | 2 | 嘉手納町 Kadena Town |
| | 安波 Aha | H17.11.14 Nov. 14, 2005 | 465 | | 国頭村 Kunigami Village |
| | 具志川 Gushikawa | H27.11.14 Nov. 14, 2015 | 269 | 21 | 具志川村 Gushikawa Village |
| | 名蔵 Nagura | H27.11.14 Nov. 14, 2015 | 172 | 886 | 石垣市 Ishigaki City |
| | 与那覇湾 Yonaha-wan | H13.3.30 Mar. 30, 2001 | 680 | 620 | 平良市・下地町 Hirara City, Shimoji Town |
| | 伊良部 Irabu | H26.10.31 Oct. 31, 2014 | 3,918 | 933 | 伊良部町 Irabu Town |
| | 池間 Ikema | H27.11.14 Nov. 14, 2015 | 269 | 10 | 平良市 Hirara City |
| | 狩俣・島尻 Karimata, Shimajiri | H27.11.14 Nov. 14, 2015 | 125 | 75 | 平良市 Hirara City |
| | 末吉 Sueyoshi | H18.9.25 Sept. 25, 2006 | 18 | 1 | 那覇市 Naha City |
| 屋嘉比島 Yakabi-jima | H26.10.31 Oct. 31, 2014 | 129 | | 座間味村 Zamami Village | |
| 西銘岳 Nishime-dake | H17.10.31 Oct. 31, 2005 | 84 | | 国頭村 Kunigami Village | |
| 伊部岳 Ibu-dake | H17.10.31 Oct. 31, 2005 | 224 | | 国頭村 Kunigami Village | |
| 佐手 Sate | H17.10.31 Oct. 31, 2005 | 158 | | 国頭村 Kunigami Village | |
| 与那覇岳 Yonaha-dake | H17.10.31 Oct. 31, 2005 | 666 | | 国頭村 Kunigami Village | |
| 面積計(26ヶ所) Total Area (26 Areas) | | 18,444 | 5,022 | | |

漫湖鳥獣保護区特別保護地区(58ha)は、1999年5月15日にラムサール条約登録湿地に指定された。
Lake Man-ko was designated a wetland of international importance by Ramser Convention on May 15th, 1999.

環境庁版レッドリストに記載されているものの中で沖縄に生息・生育している生物の種数
The Number of Species Living in Okinawa Listed in The Red List of Endangered Wildlife Compiled by The Environment Agency.

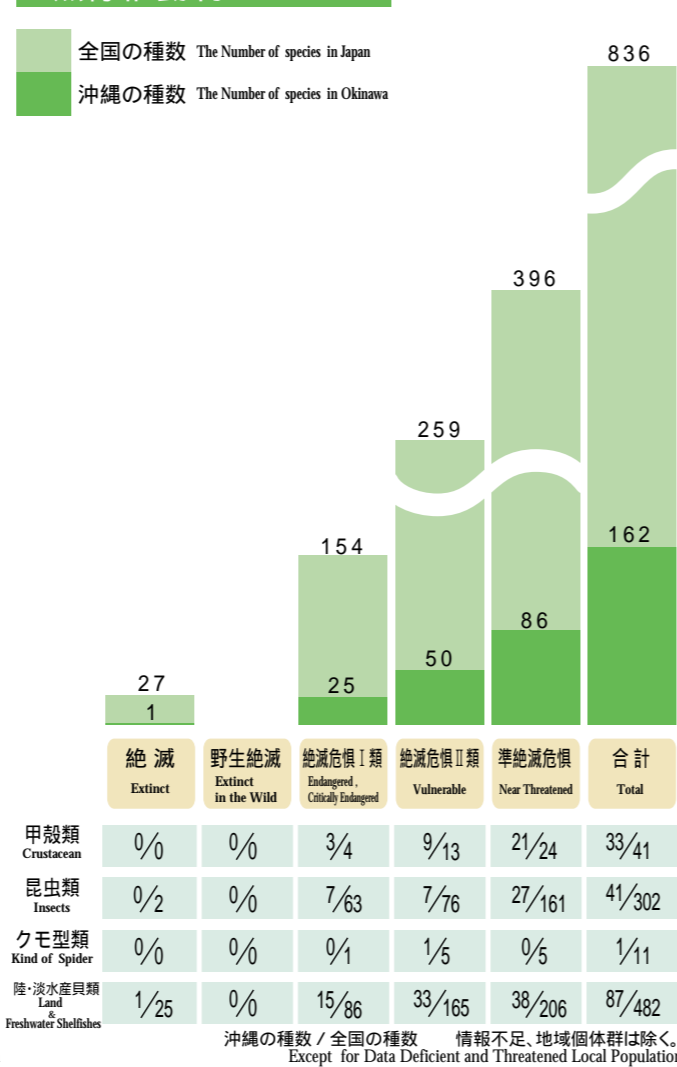
1. 脊椎動物 Vertebrate Animal

全国の種数 The Number of species in Japan
沖縄の種数 The Number of species in Okinawa



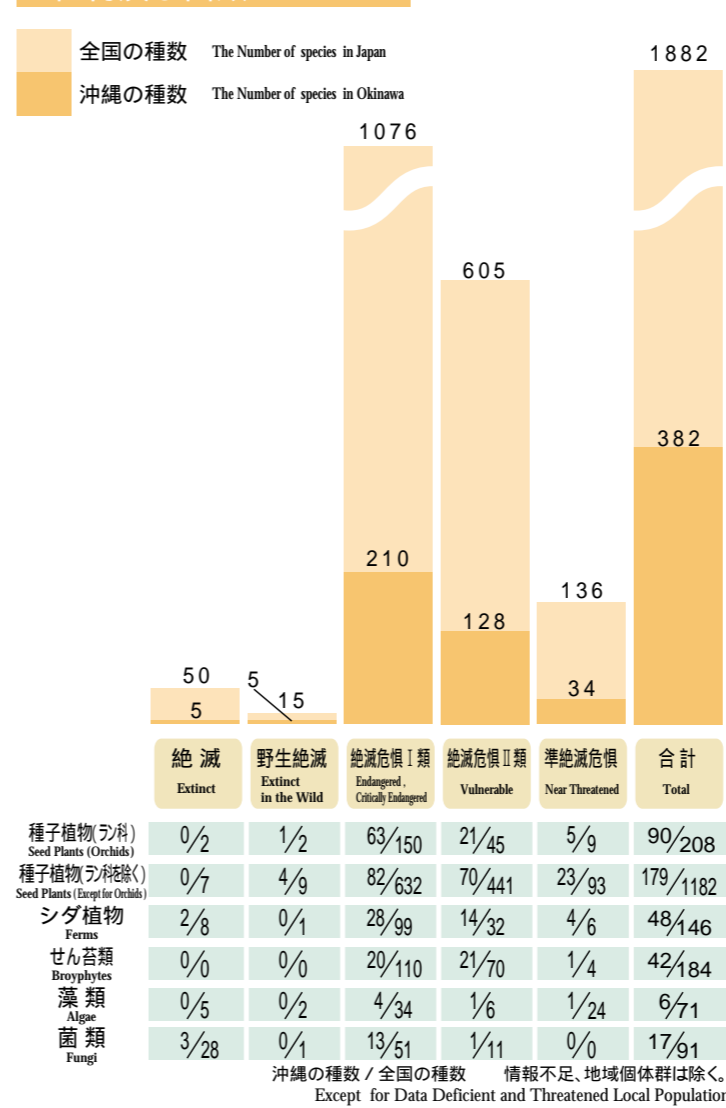
2. 無脊椎動物 Invertebrate Animal

全国の種数 The Number of species in Japan
沖縄の種数 The Number of species in Okinawa

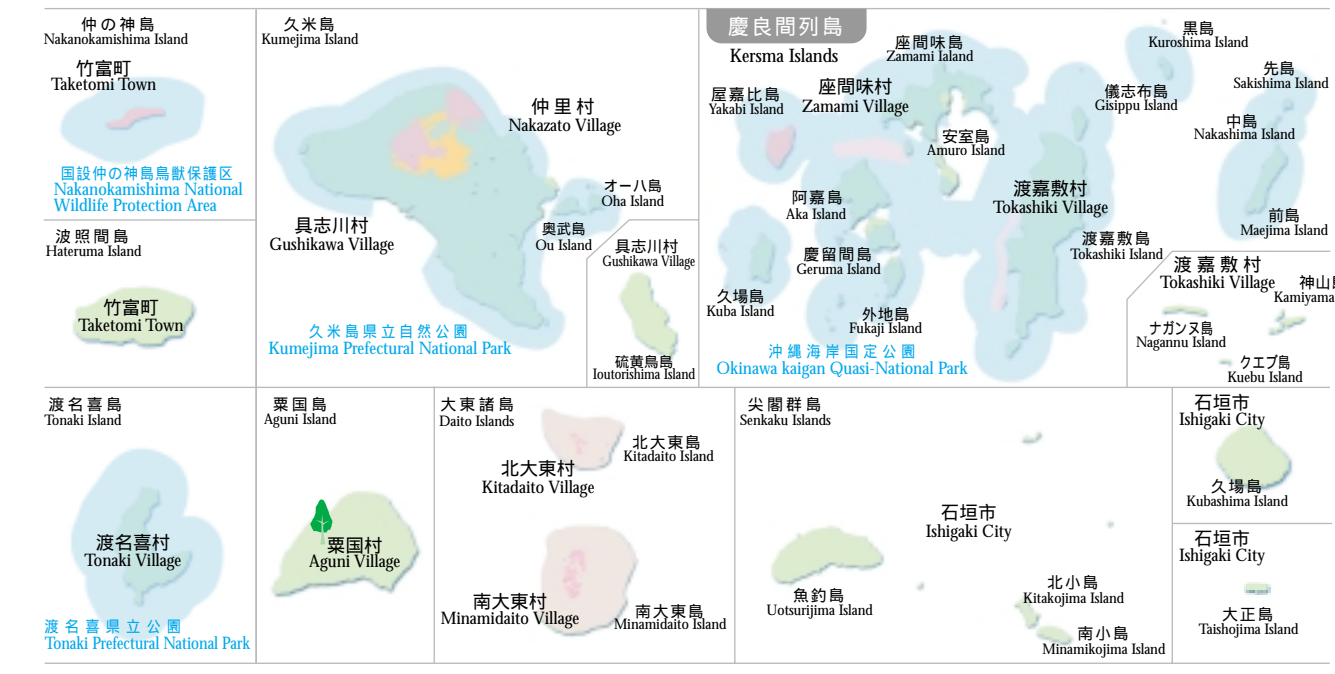
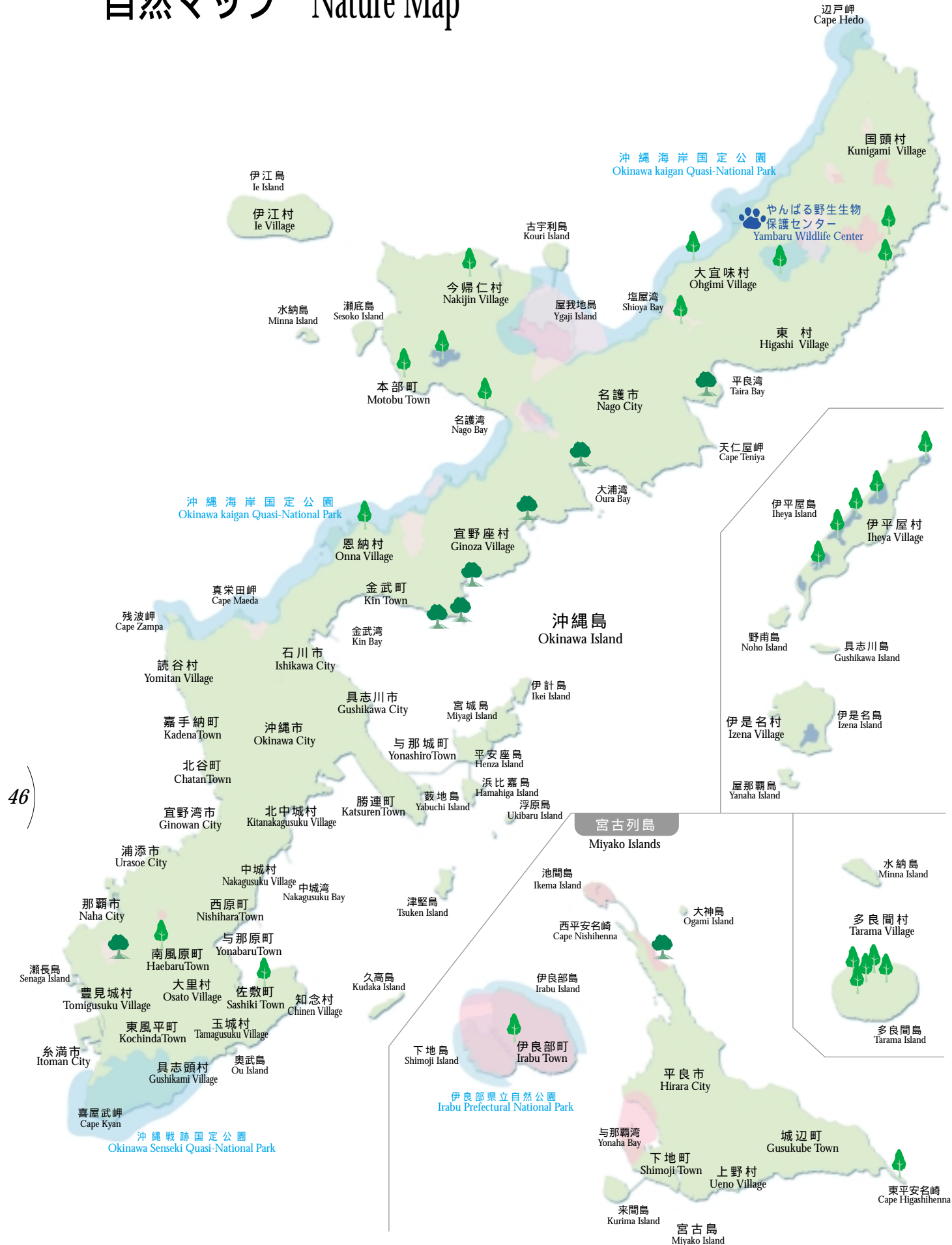


3. 植物及び菌類 Flora & Fungi

全国の種数 The Number of species in Japan
沖縄の種数 The Number of species in Okinawa



自然マップ Nature Map



凡例 explanatory notes

| | | | | | |
|--|---|--|---------------------------------------|--|-------------------------------------|
| | 鳥獣保護区 Wildlife Protection Area | | 海中公園地区 Marine Park Zone | | 野生動物保護センター等 Wildlife Center etc. |
| | 鳥獣保護区(特別保護地区) Wildlife Protection Area (Special Protection Area) | | 自然環境保全地域 Nature Conservation Areas | | ビジターセンター Visitor Center |
| | 生息地等保護区 Natural Habitat Conservation | | 自然公園 National Park | | 植物群落 Plant Community |

NATURE in OKINAWA
沖縄の自然ガイド
森と海の不思議な生き物たち

NATURE in OKINAWA

監　修

内田　詮三（財）海洋博覧会記念公園管理財団水族館館長
Senzo Uchida

河名　俊男 琉球大学教授 自然地理学
Toshio Kawana

諸喜田茂充 琉球大学教授 水産動物学
Shigemitsu Shokita

土屋　誠 琉球大学教授 生態系機能学
Makoto Tuchiya

宮城　邦治 沖縄国際大学教授 動物生態学
Kuniharu Miyagi

大塚 勝久

平井 順光

湊 和雄

案納 昭則

今泉 真也

寺下 昌信

嶺井 宗義

村田 行

山城 定雄

柳 利一

横井 謙典

数田 泰文

慶田 充

稲嶺盛一郎

Marumasa

丸正印刷

丸正印刷

丸正印刷

丸正印刷

丸正印刷

丸正印刷

丸正印刷

丸正印刷

丸正印刷

丸正印刷

丸正印刷

丸正印刷

丸正印刷

丸正印刷

丸正印刷

丸正印刷

丸正印刷

丸正印刷

丸正印刷

丸正印刷

丸正印刷

丸正印刷

丸正印刷

丸正印刷

丸正印刷

丸正印刷

丸正印刷

丸正印刷

丸正印刷

参考資料

沖縄県の絶滅のおそれのある野生生物　レッドデータおきなわ　沖縄県

琉球弧をさぐる　目崎茂和　あき書房

沖縄の自然を知る　池原真雄・加藤祐三　築地書館

沖縄やんばるの森　伊藤嘉昭　岩波書店

沖縄の島じまをめくって　増補版　沖縄地学会　築地書館

日本の造礁サンゴ類　西平守孝・J.E.N.Veron　海遊舎

増補版　石垣島・白保 サンゴの海　小橋川共男・目崎茂和　高文研

沖縄の自然　サンゴ礁の科学　白井祥平　新星図書

自然保護のためのおきなわの自然　沖縄県

サンゴ礁は異常事態　土屋誠　沖縄マリン出版

サンゴ礁の生物たち　本川達雄　中央公論社

やんばるの森　日本野鳥の会やんばる支部　東洋館出版社

イリオモテヤマネコの百科　今泉忠明　データハウス

日本列島をめぐる海　堀越増興・永田豊・佐藤任弘　岩波書店

県土利用のすがた　沖縄県企画開発部

沖縄の自然　地形と地質(琉球大学放送公開講座10）琉球大学公開講座委員会

琉球列島の地形　河名俊男　新星図書出版

沖縄の文化財 I 天然記念物編　沖縄県教育委員会

^[1] Published by : Okinawa Prefectural Government, Department of Culture and Enviromental Affairs, Nature Conservation Division Tel.(098)866-2243

^[2] Printed by : Marumasa Printing Tel.(098)835-8181