

1.3 宮古諸島地域

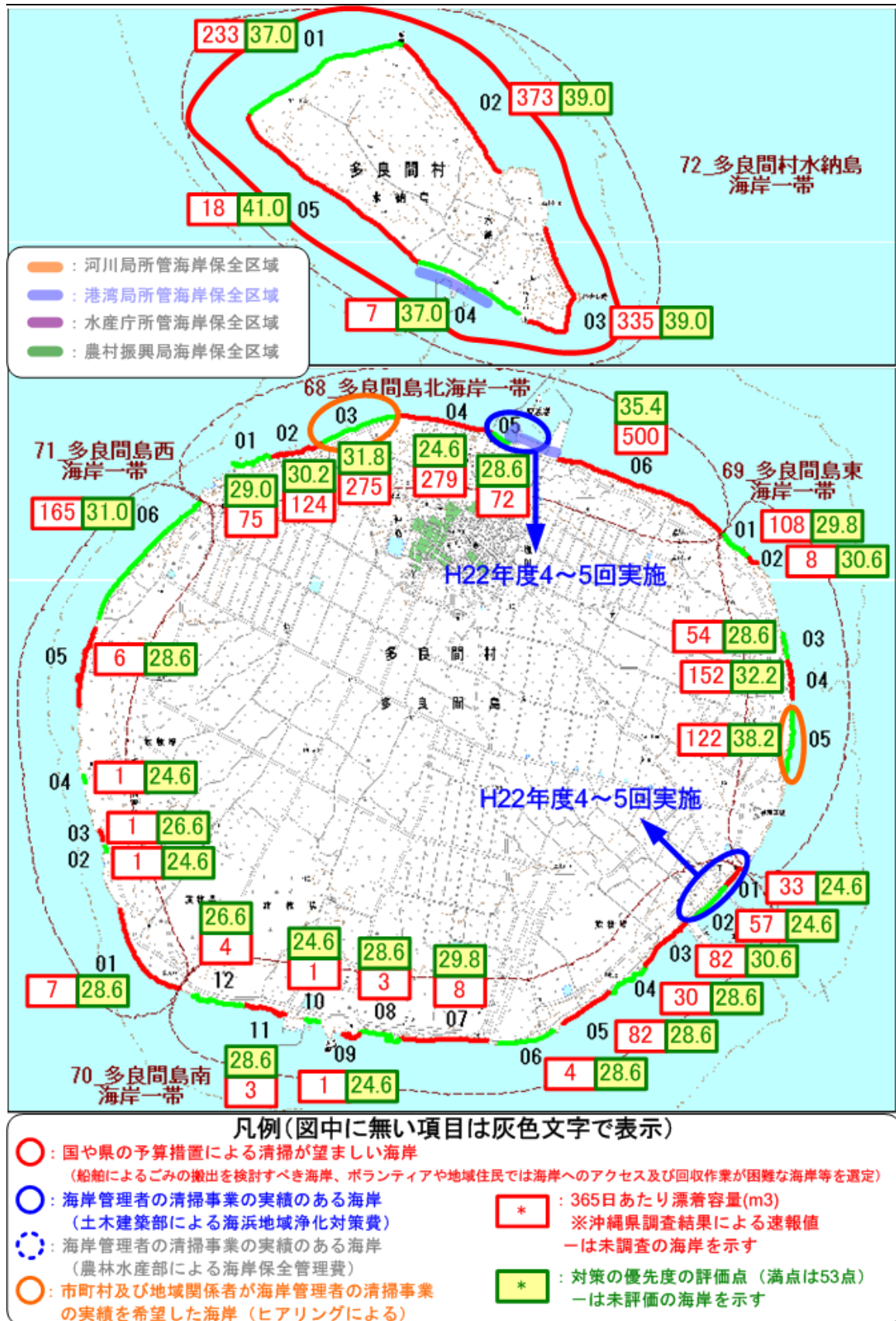


図 1-30 多良間村における清掃計画策定のための海岸漂着物等の情報と海岸区分 (案)
※図中の海岸区分は、ヒアリング調査等をもとに作成したものであり、確定したのではない。

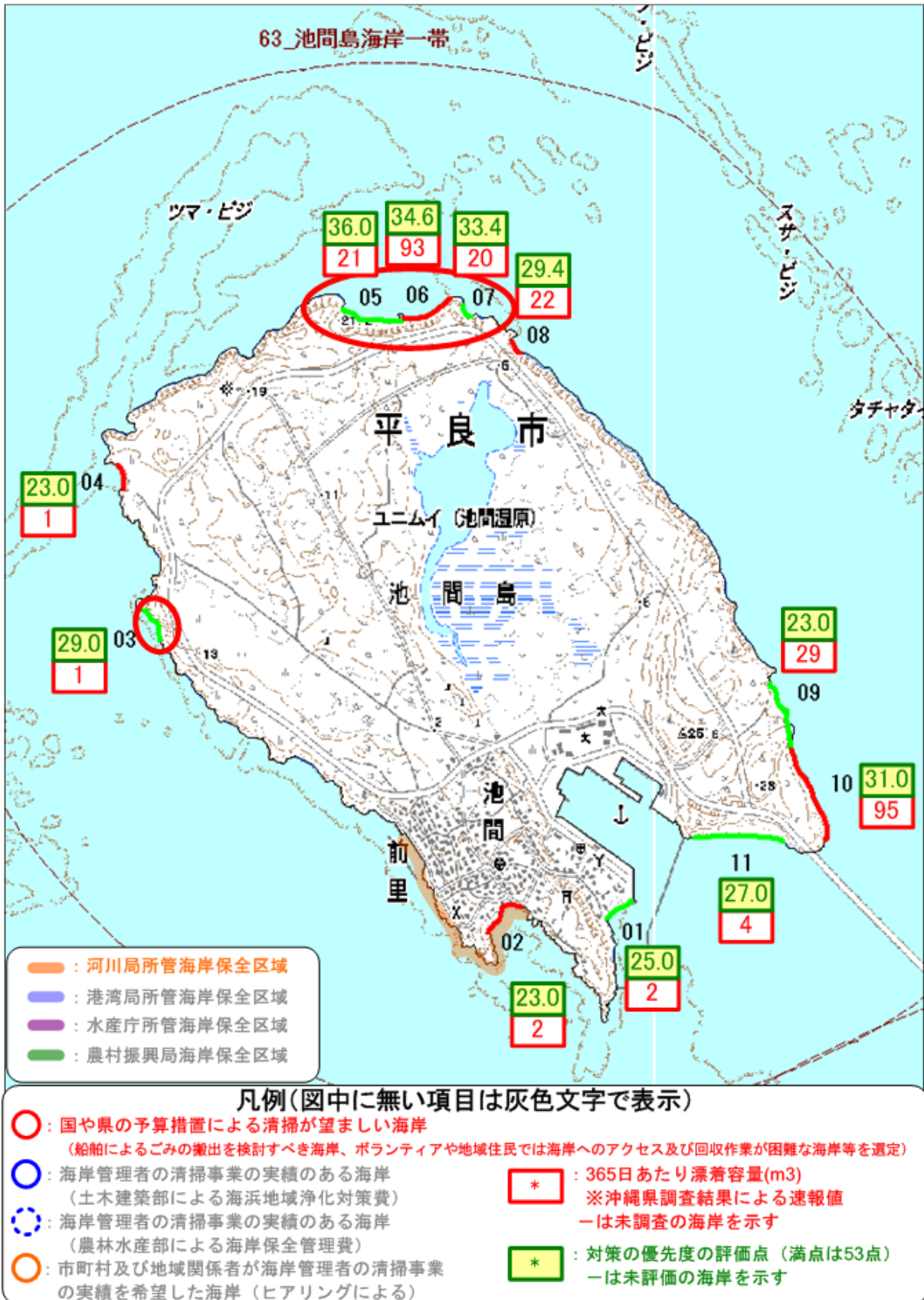


図 1-31 池間島における清掃計画策定のための海岸漂着物等の情報と海岸区分(案)
※図中の海岸区分は、ヒアリング調査等をもとに作成したものであり、確定したものではない。

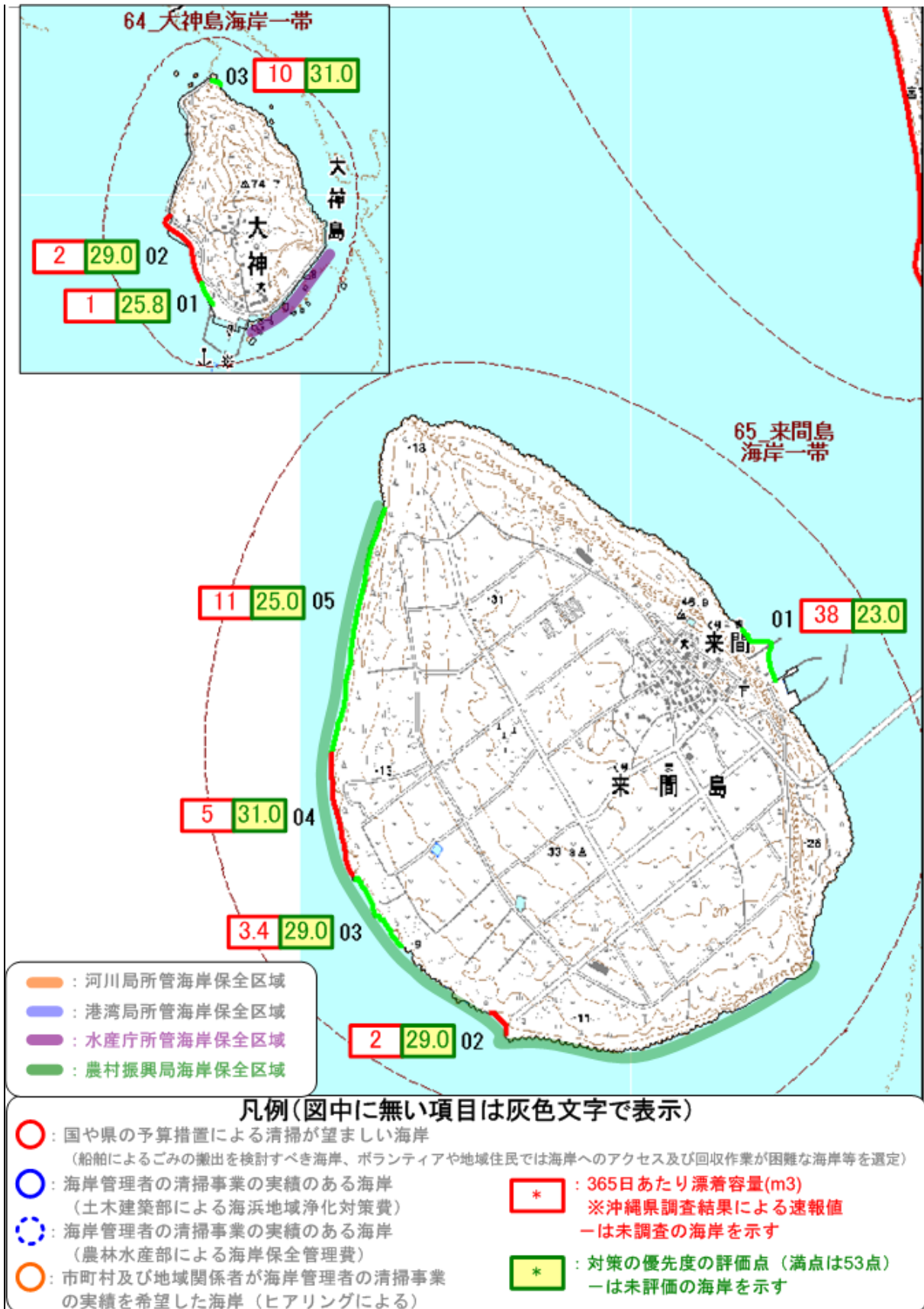


図 1-32 大神島・来間島における清掃計画策定のための
海岸漂着物等の情報と海岸区分(案)

※図中の海岸区分は、ヒアリング調査等をもとに作成したものであり、確定したものではありません。

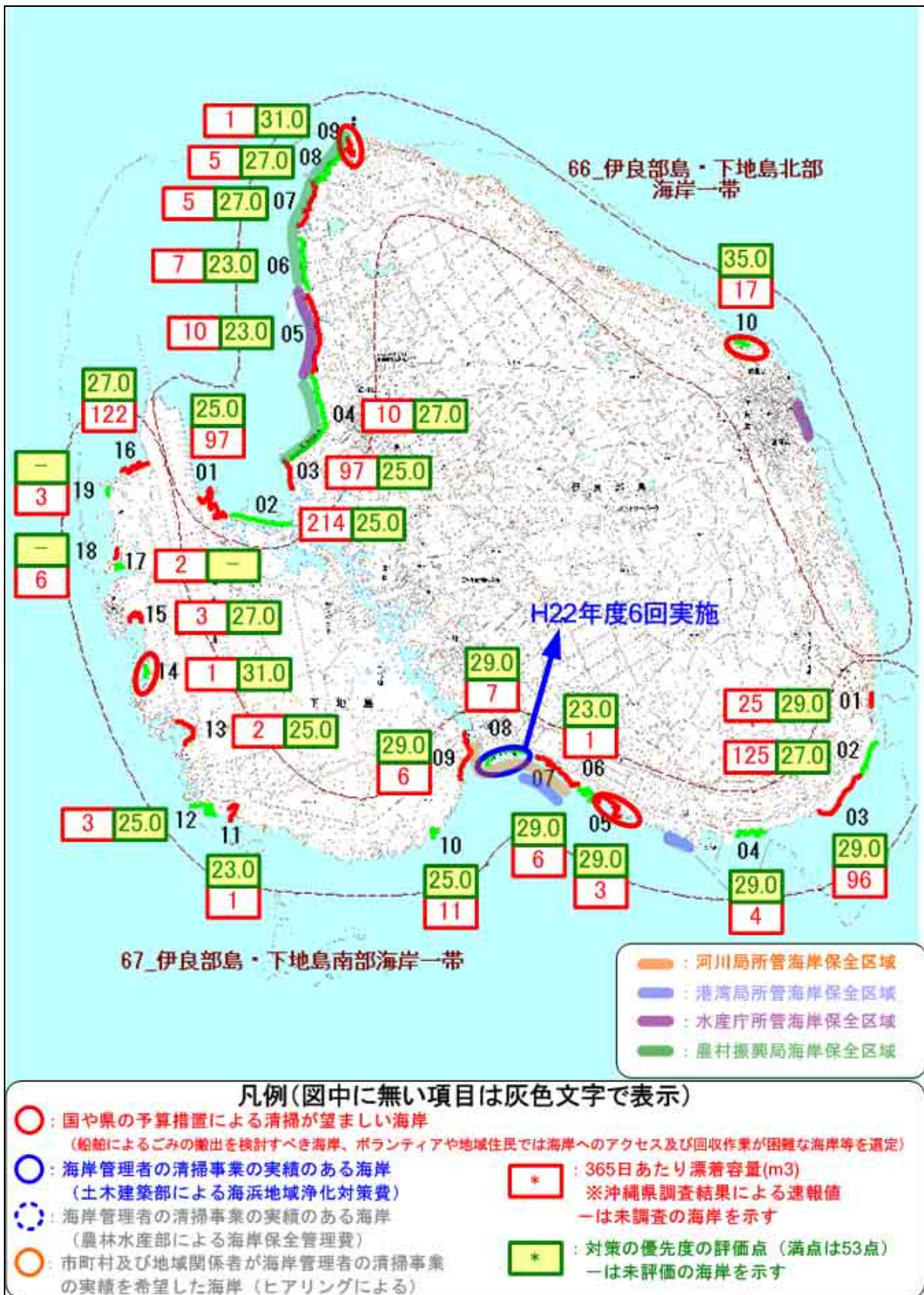


図 1-33 伊良部島・下地島における清掃計画策定のための
海岸漂着物等の情報と海岸区分(案)

※図中の海岸区分は、ヒアリング調査等をもとに作成したものであり、確定したものではありません。

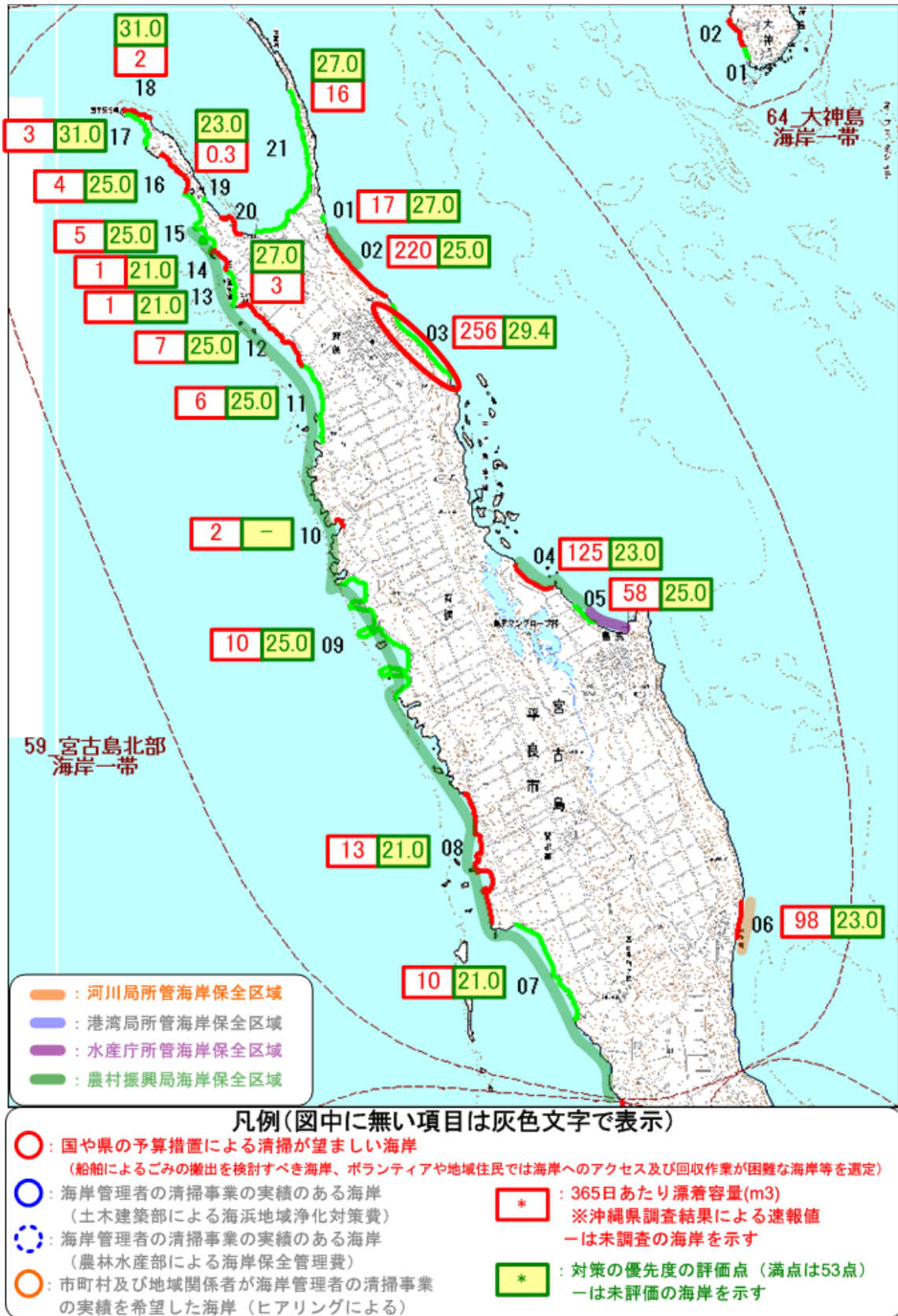


図 1-34 宮古島北部における清掃計画策定のための
海岸漂着物等の情報と海岸区分(案)

※図中の海岸区分は、ヒアリング調査等をもとに作成したものであり、確定したものではありません。

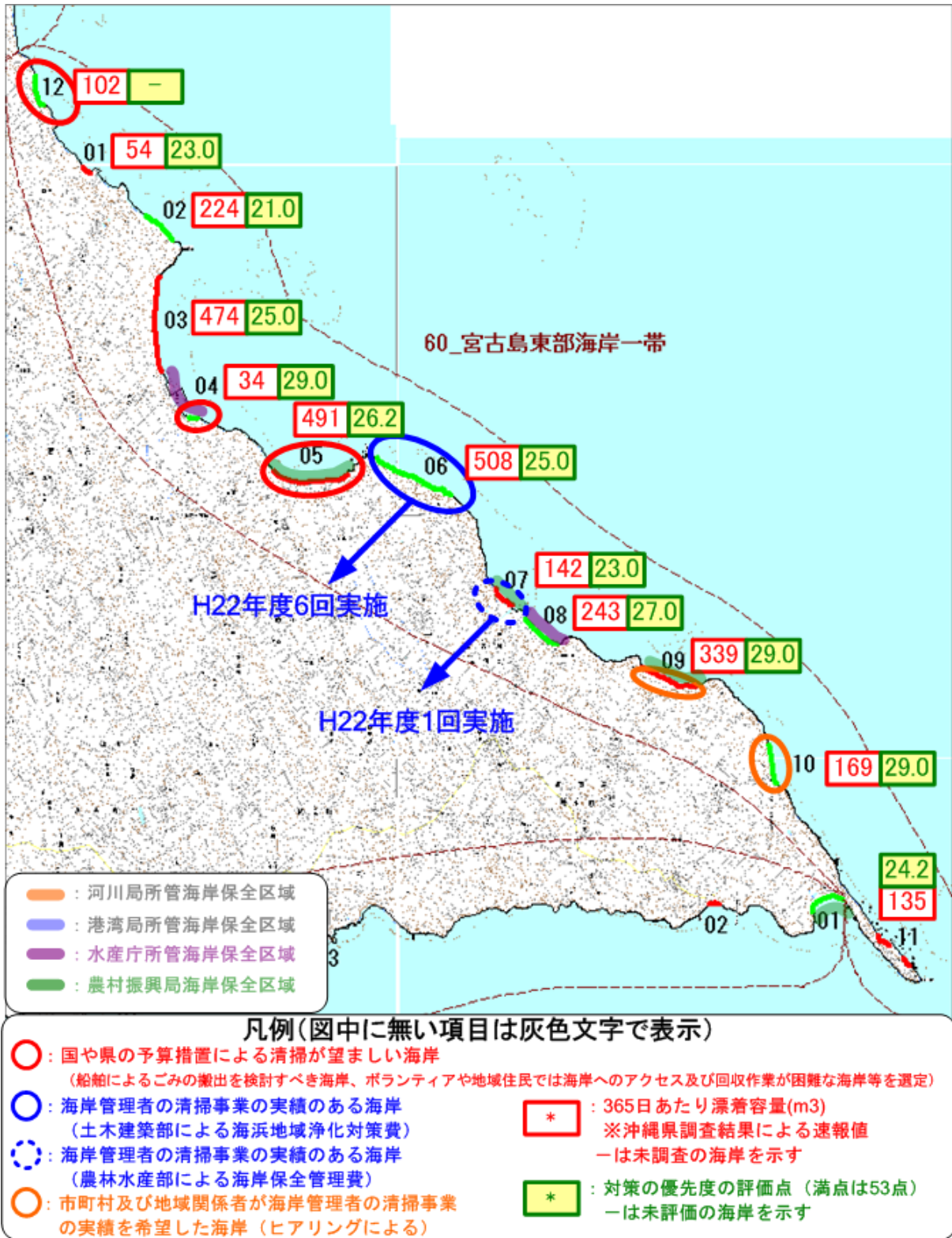


図 1-35 宮古島東部における清掃計画策定のための
海岸漂着物等の情報と海岸区分(案)

※図中の海岸区分は、ヒアリング調査等をもとに作成したものであり、確定したものではない。



図 1-36 宮古島南部における清掃計画策定のための
海岸漂着物等の情報と海岸区分(案)

※図中の海岸区分は、ヒアリング調査等をもとに作成したものであり、確定したのではない。

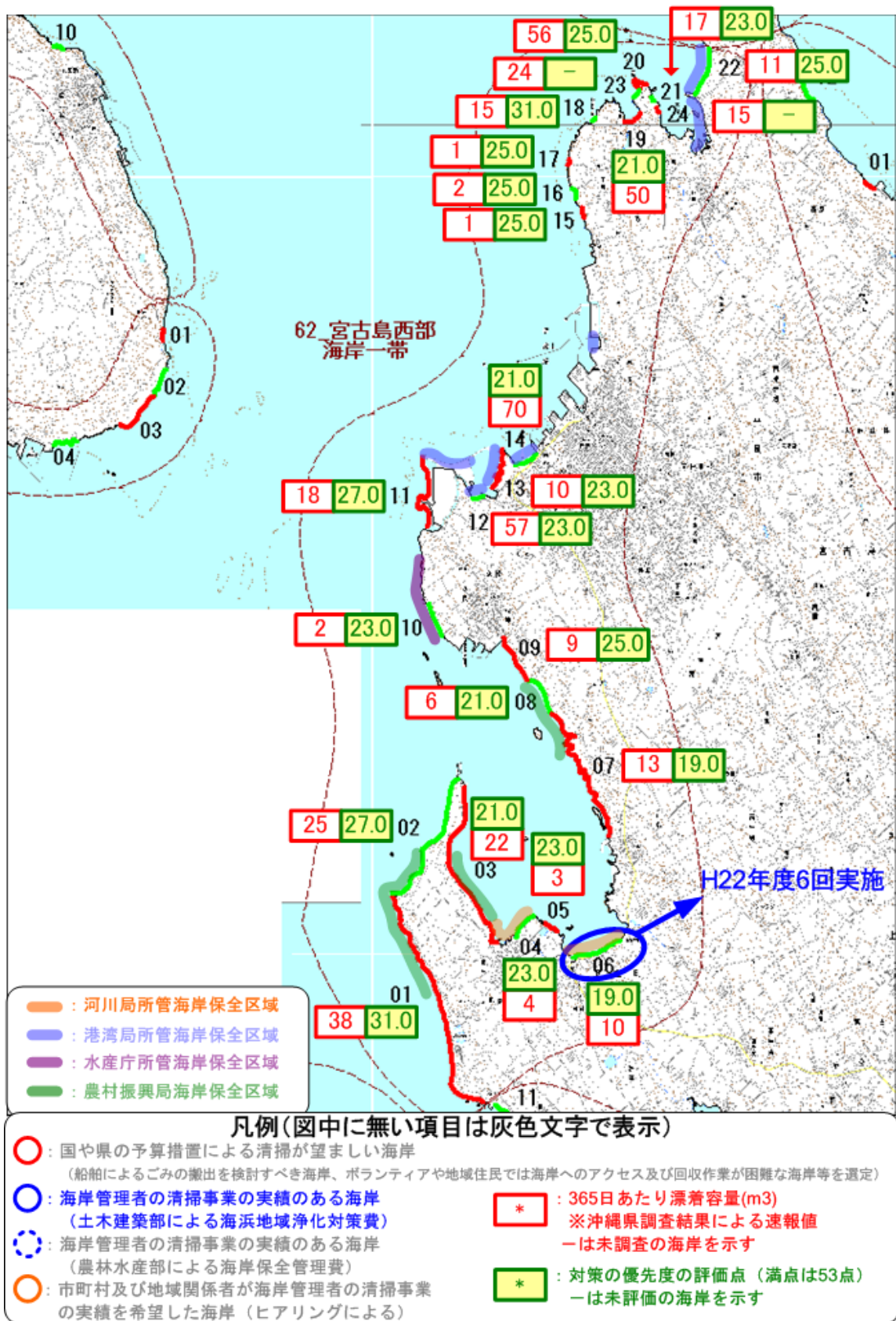


図 1-37 宮古島西部における清掃計画策定のための
海岸漂着物等の情報と海岸区分(案)

※図中の海岸区分は、ヒアリング調査等をもとに作成したものであり、確定したものではありません。